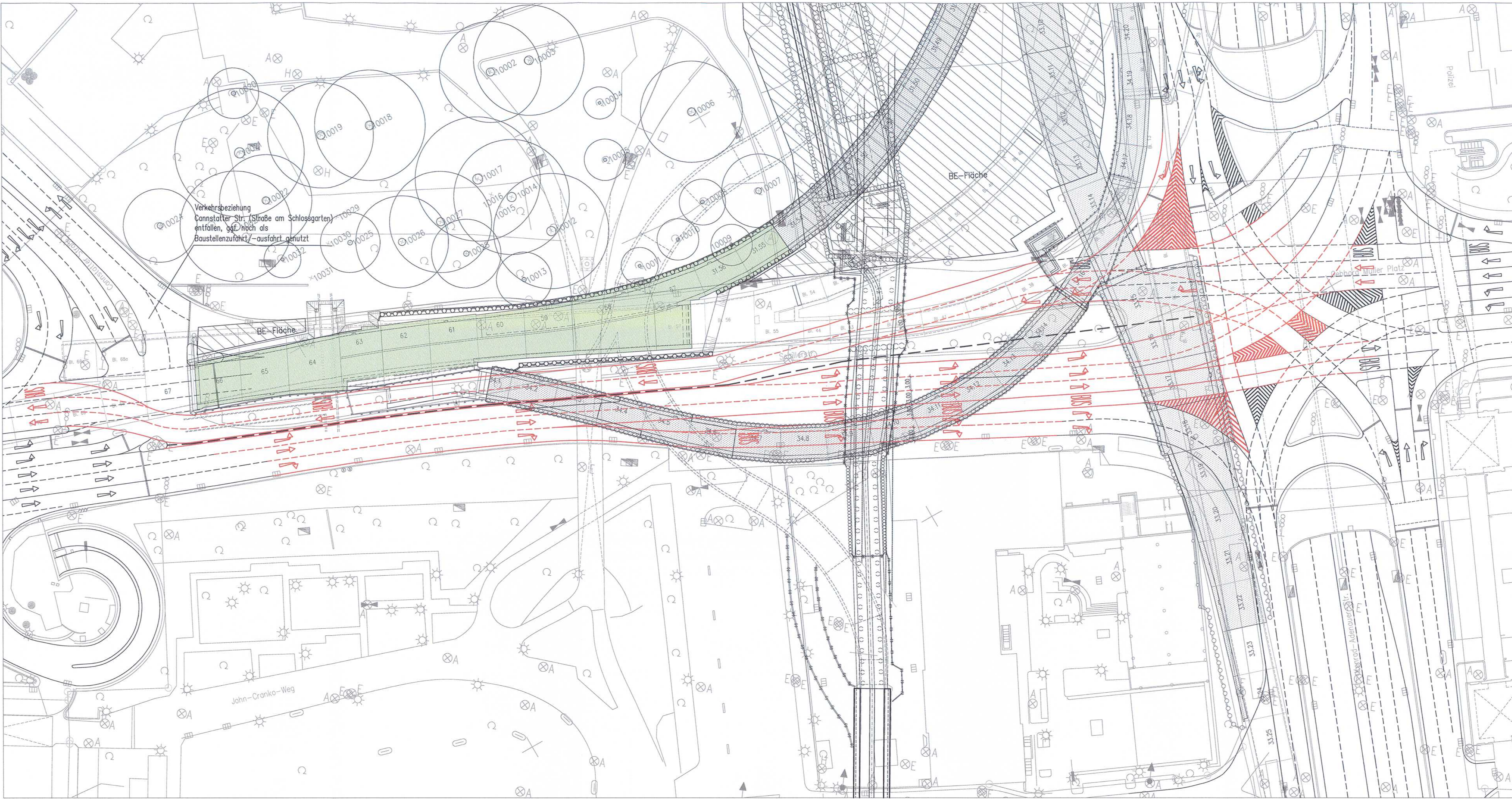
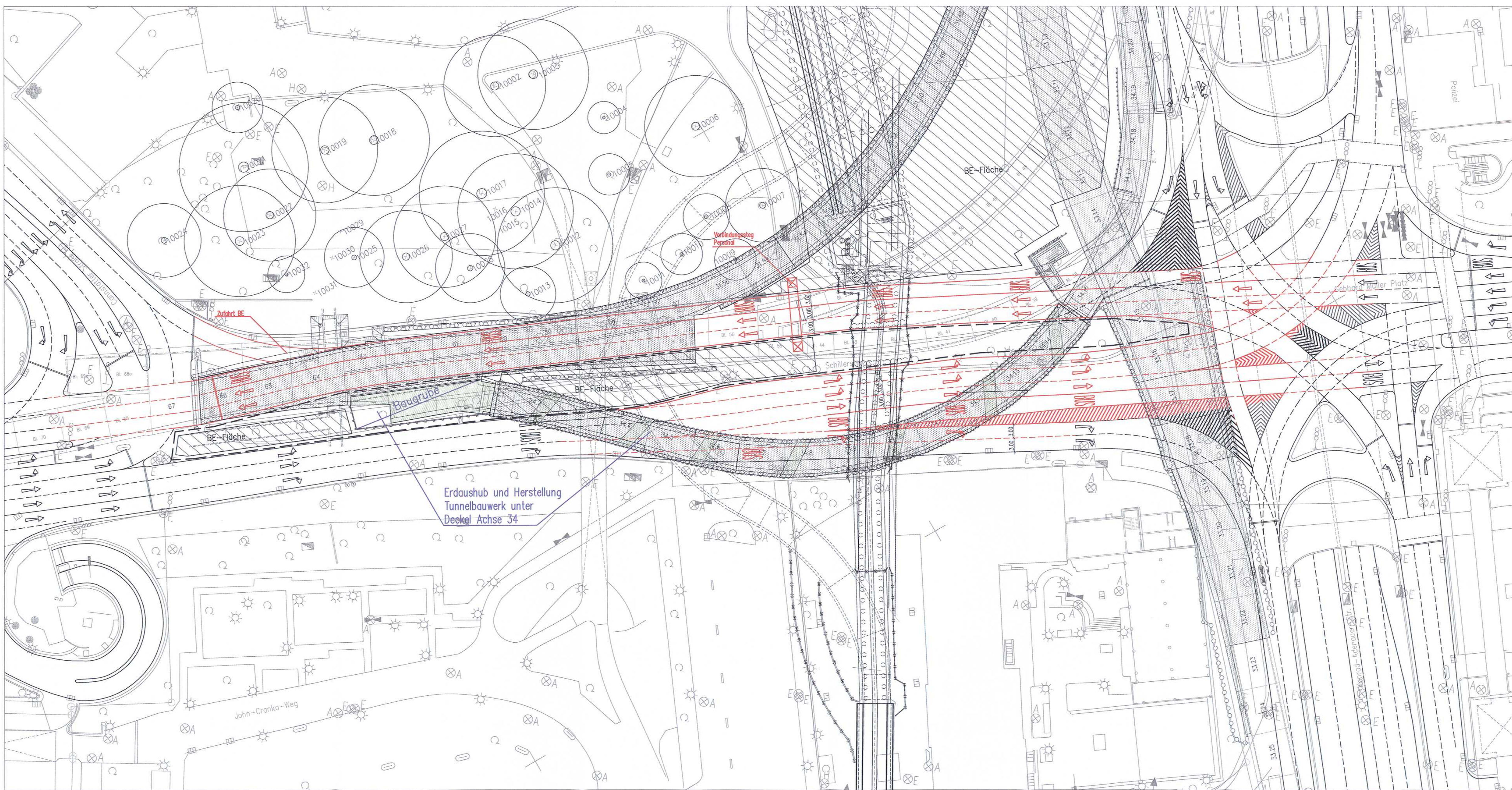


### Verkehrsstufe 3



### Verkehrsstufe 4



#### LEGENDE:

- Veränd. Fahrband
- Schutzleitwand z.B. System Protec 120, B/H=0,3/0,6m
- Baufeld/Bauwerke im Bau
- Baufeld/Bauwerke befahrbar
- BE-/Lagerfläche
- Geh-/Radwegführung

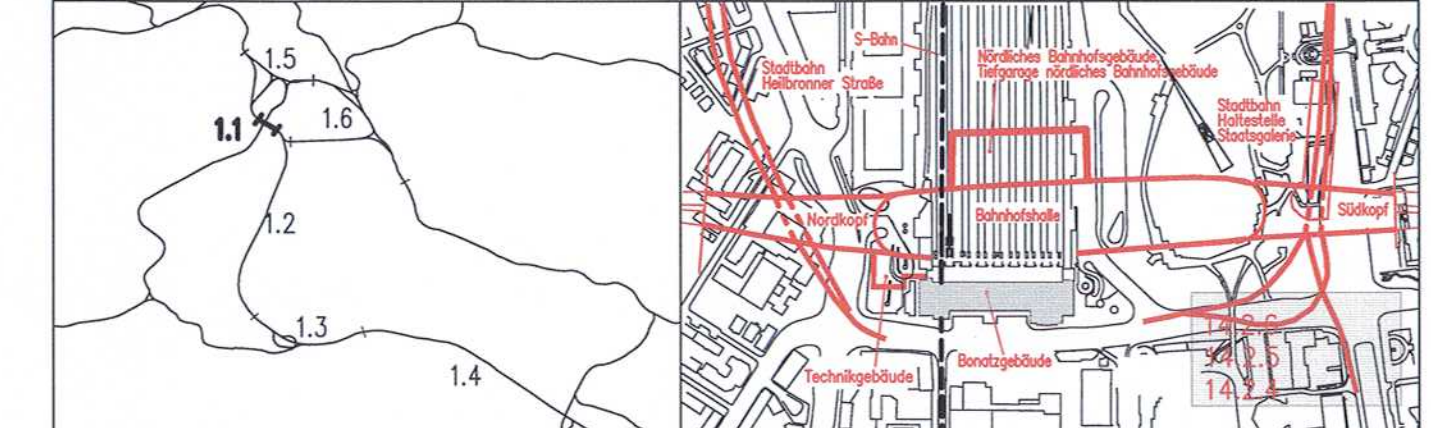
Höhenangaben im NEUEM SYSTEM:  
Höhendifferenz zw. altem (würdt.)  
System und Neuem System  
neu = alt + 0.123 m

Kartengrundlage: Bestandsdaten der DB AG  
Digitale Stadtkarte des Landesvermessungsamtes Stuttgart  
Für das Projekt Stuttgart 21 überarbeitet durch SEIB Ingenieur-Consult GmbH

**Stuttgart 21** NUR ZUR INFORMATION  
DBProjekt Stuttgart 21 Deutsche Bahn **DB**

Umgestaltung des Bahnknotens Stuttgart  
Ausbau- und Neubaustrecke Stuttgart – Augsburg  
Bereich Stuttgart–Wendlingen mit Flughafenbindung

Planfeststellungsabschnitt 1.1 Talquerung mit Hauptbahnhof  
Bau-km -0,4 –42,0 bis +0,4 +32,0



Geographische Codierung	Blattschnittcodierung	Organisatorische Codierung
1   1   2   5   0   0	4   8   1   3   H   G   -   1   -	P   U   W   P   -   V   K   9   V   -   -
Streckennummer	Bereich	Phase
Auftraggeber	Projektleitung	Planer
DBProjekt GmbH Stuttgart 21 Wilhelmstr. 201 70372 Stuttgart Tel. 07 11 / 2 72 95 - 0 Fax. 07 11 / 2 72 95 - 11	Drees & Sommer Infra Consult & Management GmbH Ludwigstraße 3 70373 Stuttgart Tel. 07 11 / 2 72 93 - 10 Fax. 07 11 / 2 72 93 - 90	DB Projekt GmbH Ingolstädter Platz 852 Ingolstadt Hans-Erdmann-Str. 135-137 85314 Ingolstadt a. M. Tel. 09 14 / 95001 - 0 Fax. 09 14 / 95001 - 437

<b>Verkehrsstufen Schillerstr./Gebhard-Müller-Platz</b>		Datum Name																	
<b>Teil 2</b>		08/01	Scharpff																
		08/01	Witte																
		Mößel																	
"Urheberschutz" – Alle Rechte bei der DBProjekt GmbH Stuttgart 21		1: 500																	
Änderungsvermerk		Freigebe DBProjekt GmbH Stuttgart 21																	
<table border="1"> <thead> <tr> <th>Index</th> <th>Änderungen</th> <th>Datum</th> <th>Namen</th> </tr> </thead> <tbody> <tr> <td>1</td> <td>entwurflicher Entwurf des Hauptbahnhofs, Verkehrsleitwände geändert</td> <td>31.05.2013</td> <td>Witte</td> </tr> <tr> <td> </td> <td> </td> <td> </td> <td> </td> </tr> <tr> <td> </td> <td> </td> <td> </td> <td> </td> </tr> </tbody> </table>		Index	Änderungen	Datum	Namen	1	entwurflicher Entwurf des Hauptbahnhofs, Verkehrsleitwände geändert	31.05.2013	Witte									Datum: 24.08.2013 Ersetzt für Plan-Nr. Ersetzt durch Plan-Nr. Anlagen Planfeststellungsunterlagen	
Index	Änderungen	Datum	Namen																
1	entwurflicher Entwurf des Hauptbahnhofs, Verkehrsleitwände geändert	31.05.2013	Witte																
Genehmigungsvermerk – Eisenbahn-Bundesamt		Anlage 14.2.4																	
<table border="1"> <thead> <tr> <th>Datum</th> <th>Genehmigungsvermerk</th> <th>Name</th> <th>Unterschrift</th> </tr> </thead> <tbody> <tr> <td> </td> <td> </td> <td> </td> <td> </td> </tr> </tbody> </table>		Datum	Genehmigungsvermerk	Name	Unterschrift					Blatt 2A von 3									
Datum	Genehmigungsvermerk	Name	Unterschrift																