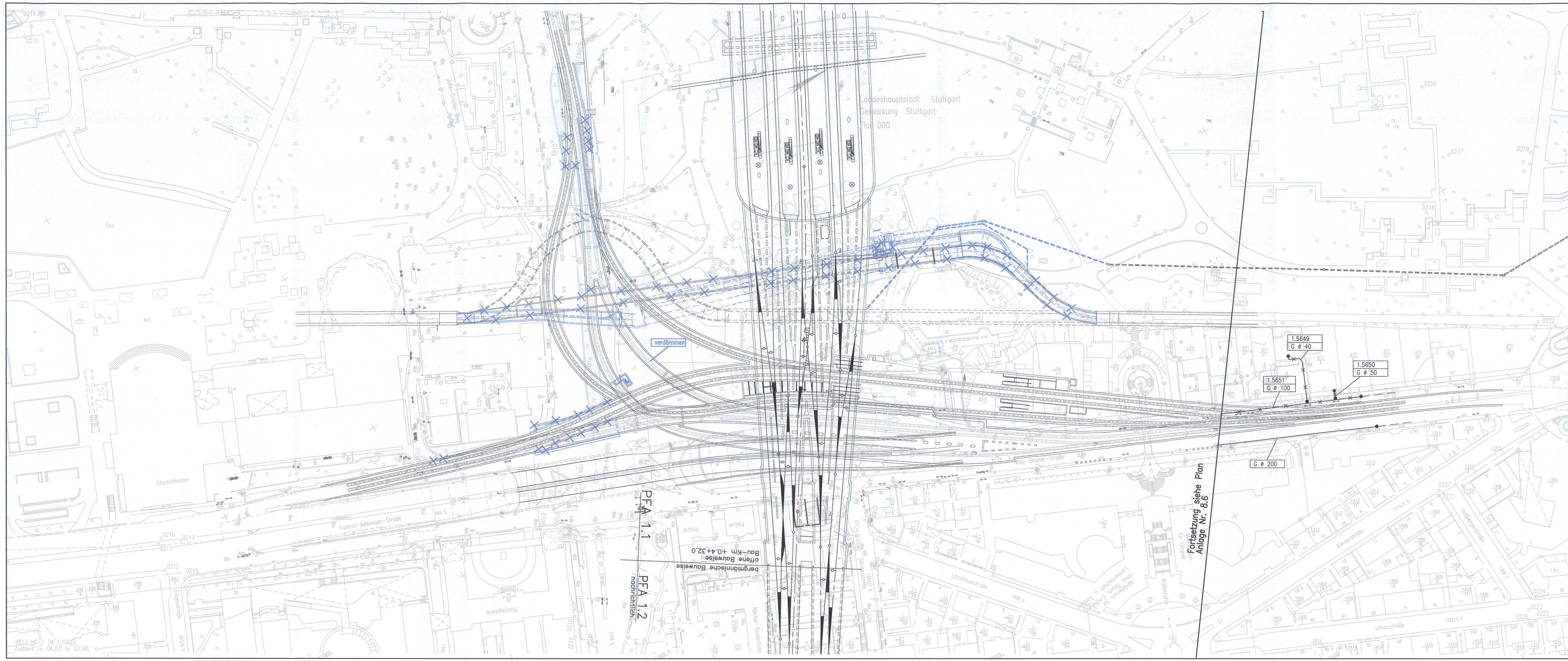


P:\Projekte\2013\11005_S-21_Dokumente\mittlere\Schaltwerke\1_Vite_Planzeichnung_Dauer-NE\01-11027_Aenderungen_01_Vite_Planzeichnung_Verlege_21_Vite\25021_2106




LEGENDE:

- Leitungsbestand
- x-x-x- Leitungsbestand, entfällt auf die ausge-x-te Länge
- Leitungsneuerlegung
- Leitungsbestand, wird auf Länge der roten Parallellinie im Bauzustand gesichert
- - - - - weiterer Verlauf der Leitung nicht dargestellt
- Leitungsende
- Querschnittsänderung, Schacht o.ä. im Leitungsstrang
- Angabe der Fließrichtung

„im Bauzustand sichern“ bedeutet:
 Leitungen werden während der Baumaßnahmen gesichert.
 (z.B. am Baugrubenverbau, über Hilfsbrücken, Baubehelfe oder dergl.)
 Es handelt sich um bauzeitliche Lagen für die betroffenen Leitungen.
 Nach Ende der Baumaßnahmen liegen die Leitungen wieder in der ursprünglichen Lage.

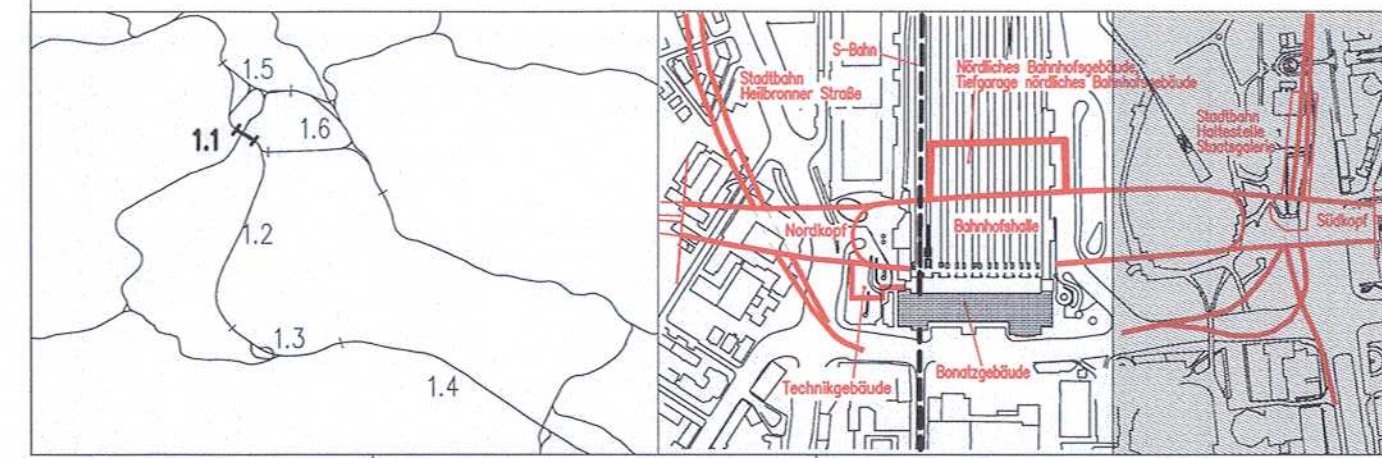
1.5xxx laufende Nummer im Bauwerksverzeichnis
 Abzubrechende Bauwerke siehe Anlagen 4 und Anlagen 13.5–13.11

Kartengrundlage: Bestandsdaten der DB AG
 Digitale Stadtkarte des Stadtmesungsamtes Stuttgart
 Für das Projekt Stuttgart 21 überarbeitet durch SEIB Ingenieur-Consult GmbH



Umgestaltung des Bahnknotens Stuttgart
 Ausbau- und Neubaustrecke Stuttgart – Augsburg
 Bereich Stuttgart–Wendlingen mit Flughafenanbindung

Planfeststellungsabschnitt 1.1 Talquerung mit Hauptbahnhof
 Bau-km -0.4 +42.0 bis +0.4 +32.0



Geographische Codierung 1 1 2 5 0 0	Blattschnittcodierung 4 8 1 3 H G - 1 - 1	Organisatorische Codierung P t v - I K 2 L -
Auftraggeber DBProjekt GmbH Stuttgart 21 Waltrudstr. 20 70374 Stuttgart Tel. 07 11 / 2 27 85 - 0 Fax. 07 11 / 2 27 85 - 11	Projektsteuerung Drees & Sommer Info Consult & Management GmbH Ludwigsplatz 2 70373 Stuttgart Tel. 07 11 / 2 29 33 - 10 Fax. 07 11 / 2 29 33 - 30	Planer - bearbeitet im Auftrag der DBProjekt GmbH Stuttgart 21 Ingenieur - Arbeitsgemeinschaft: BOS Ingenieursozialiet Honorar Landstraße 135-137 60306 Frankfurt a.M. Tel. 069 / 59921 - 0 Fax. 069 / 59921 - 457 Ball und Partner GmbH Eitelstraße 11 70399 Stuttgart Tel. 0711 / 64954 - 0 Fax. 0711 / 64954 - 10 gez. Münzner

Leitungsbestands- und Leitungsverlegen Lageplan Verlegung Haltestelle Staatsgalerie Gas	Datum 08/01	Name kr
	Bearbeiter 08/01	Müller
	Geändert	

Maßstab: 1:1000

„Urheberschutz“ – Alle Rechte bei der DBProjekt GmbH Stuttgart 21

Änderungsvermerke	Datum	Name
A verkleinert Dächer HS Neesenbach	31.05.2013	How

Freigabe DBProjekt GmbH Stuttgart 21
 gez. R. Bur
 Datum: 24.08.2011
 Ersetzt für Plan-Nr. []
 Ersetzt durch Plan-Nr. []
 Anlage Planfeststellungsunterlagen
 Anlage 8.8
 Blatt 1A von 1

Planungsrechtliche Zulassungsentscheidung
 59190-59191/008-2304/009
 Eisenbahn-Bundesamt, Außenstelle Karlsruhe/Stuttgart
 Im Auftrag: [] Unterschrift