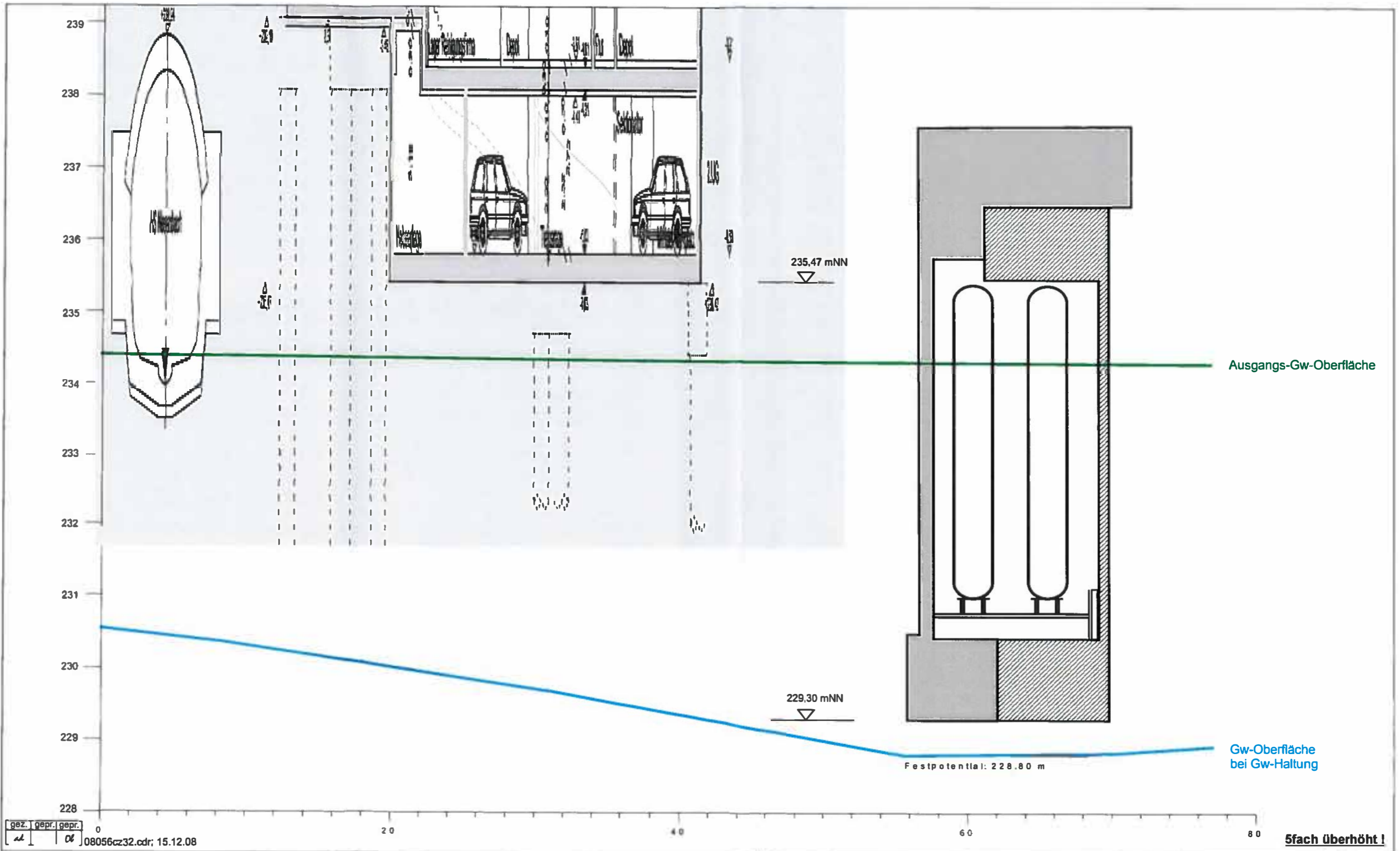


Vertikalschnitt A (Verlauf Anlage 6.1)
mit Grundwasseroberfläche

Maßstab Länge 1:250	Anlage
Höhe 1: 50	6.3.1

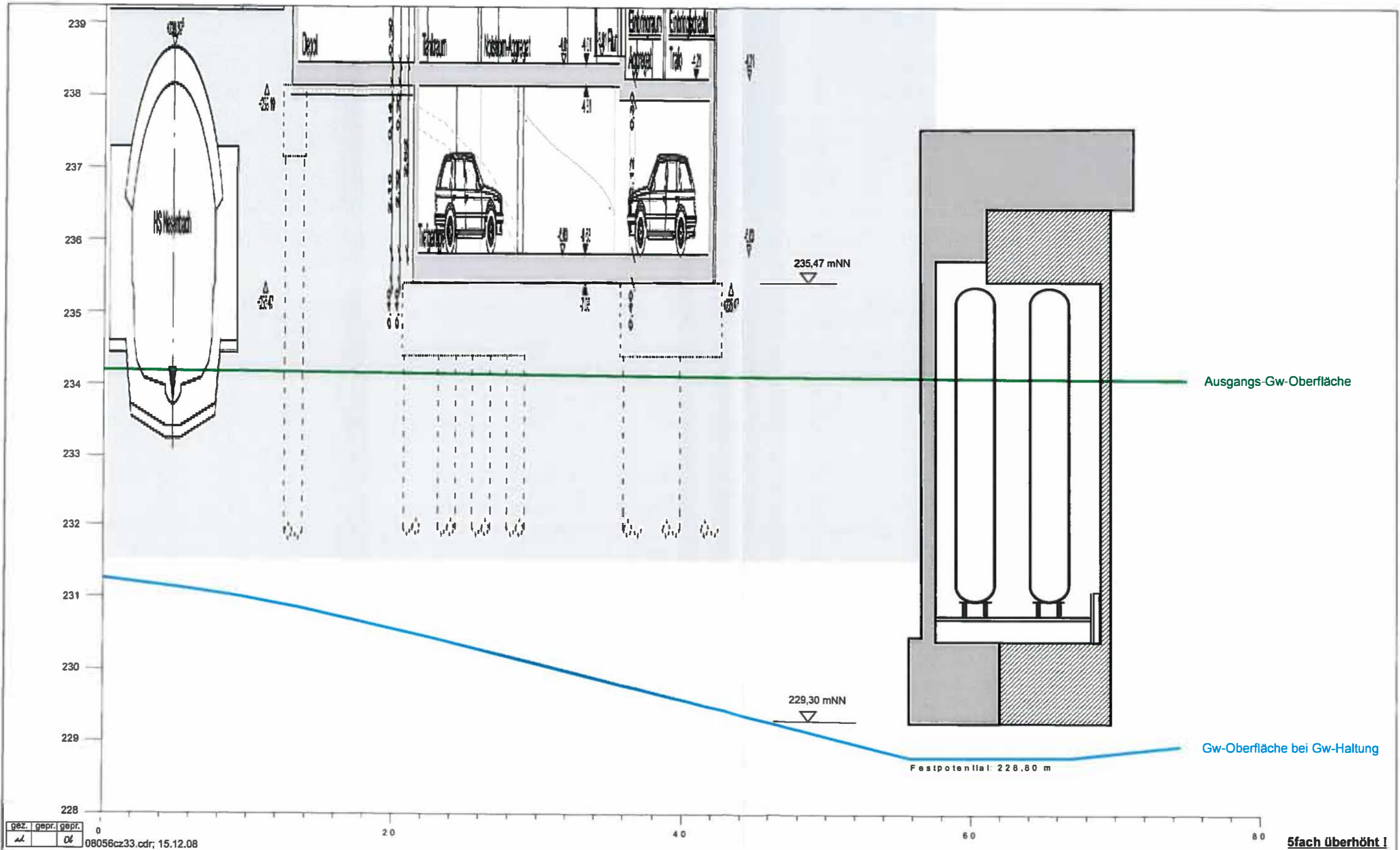


gez. | gepr. | gepr.
 08056cz32.cdr; 15.12.08

5fach überhöht !

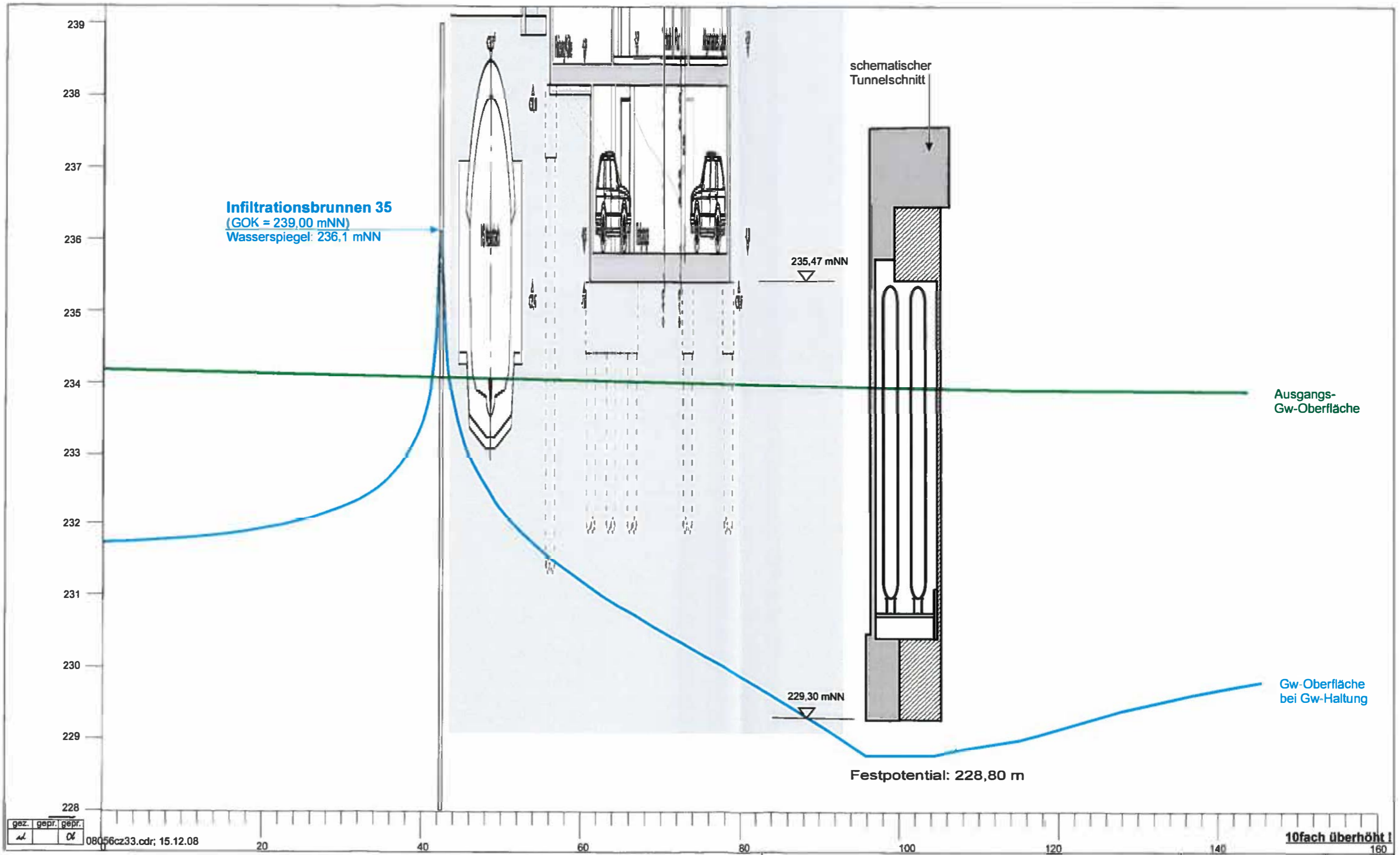
Vertikalschnitt B (Verlauf Anlage 6.1)
 mit Grundwasseroberfläche

Maßstab Länge 1:250	Anlage 6.3.2
Höhe 1: 50	



Vertikalschnitt C (Verlauf Anlage 6.1)
 mit Grundwasseroberfläche

Maßstab Länge 1:250
 Höhe 1: 50
 Anlage 6.3.3

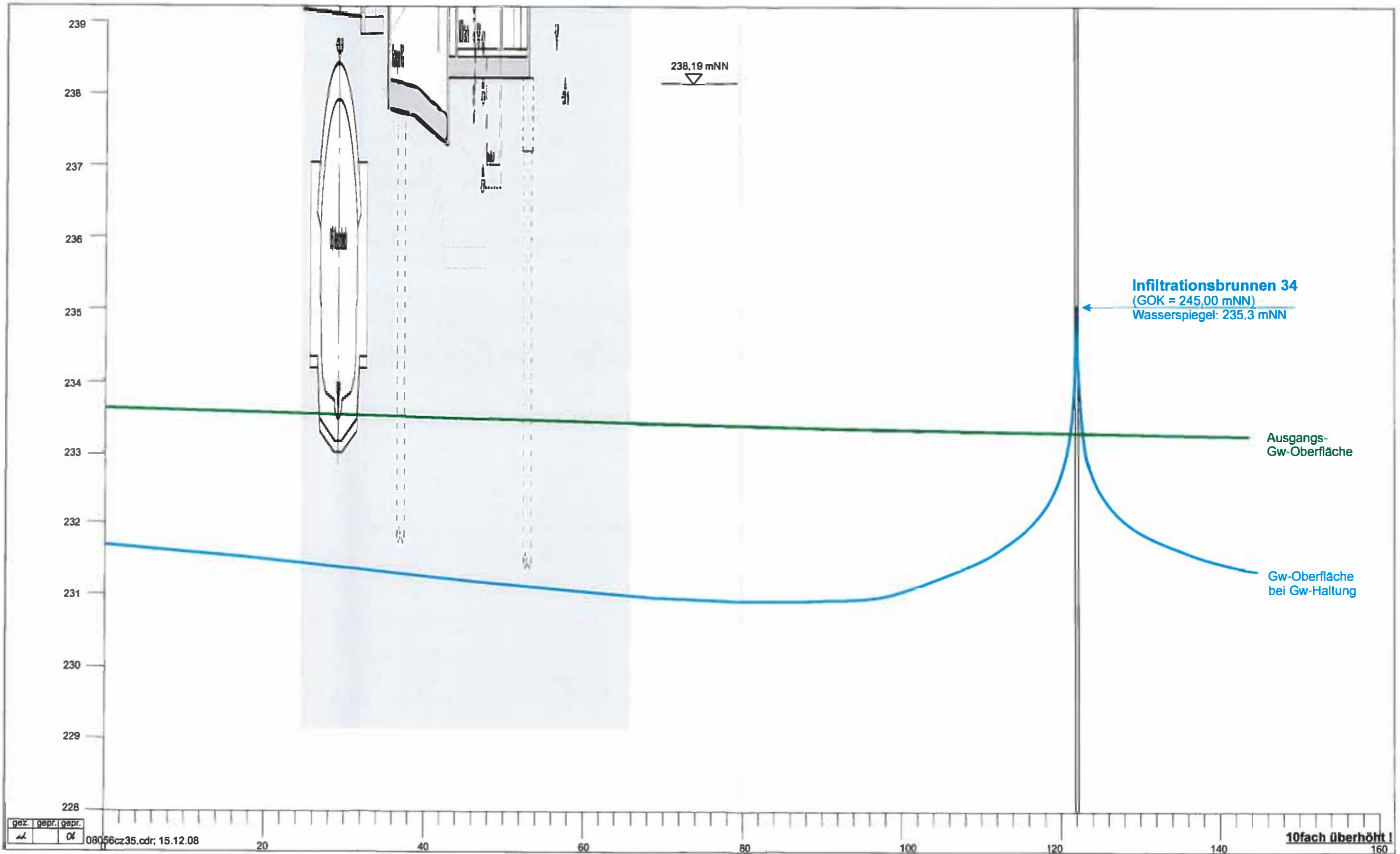


gez.	gepr.	gepr.
ad		OK

08Q56cz33.cdr; 15.12.08

Vertikalschnitt D (Verlauf Anlage 6.1)
 mit Grundwasseroberfläche

Maßstab Länge 1:500
 Höhe 1: 50
 Anlage 6.3.4



gez. gepr. gepr.
 ad. Of 08056cz35.cdr; 15.12.08

Vertikalschnitt E (Verlauf Anlage 6.1)
 mit Grundwasseroberfläche

Maßstab Länge 1:500 Anlage
 Höhe 1: 50 6.3.5
 10fach überhöht!