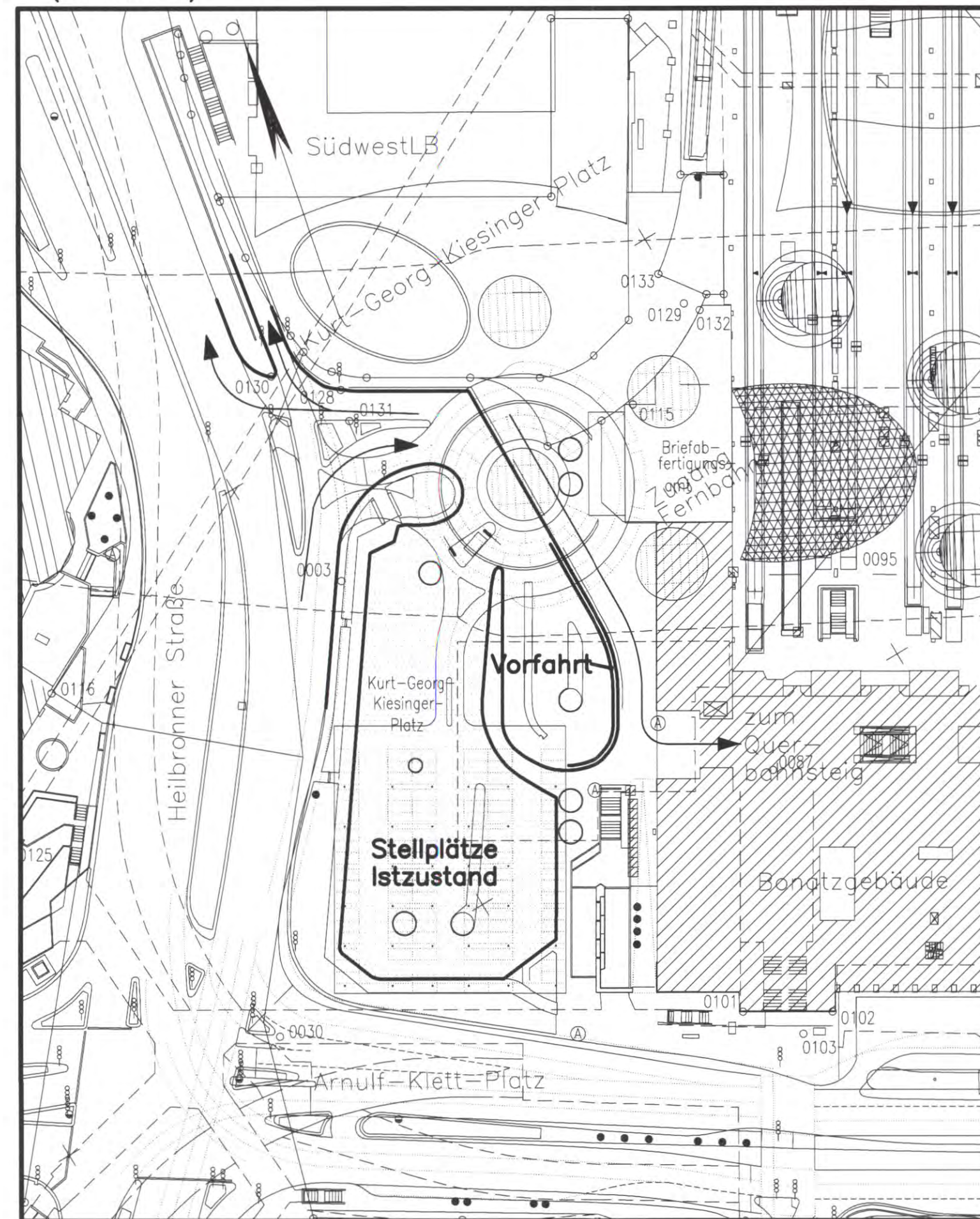
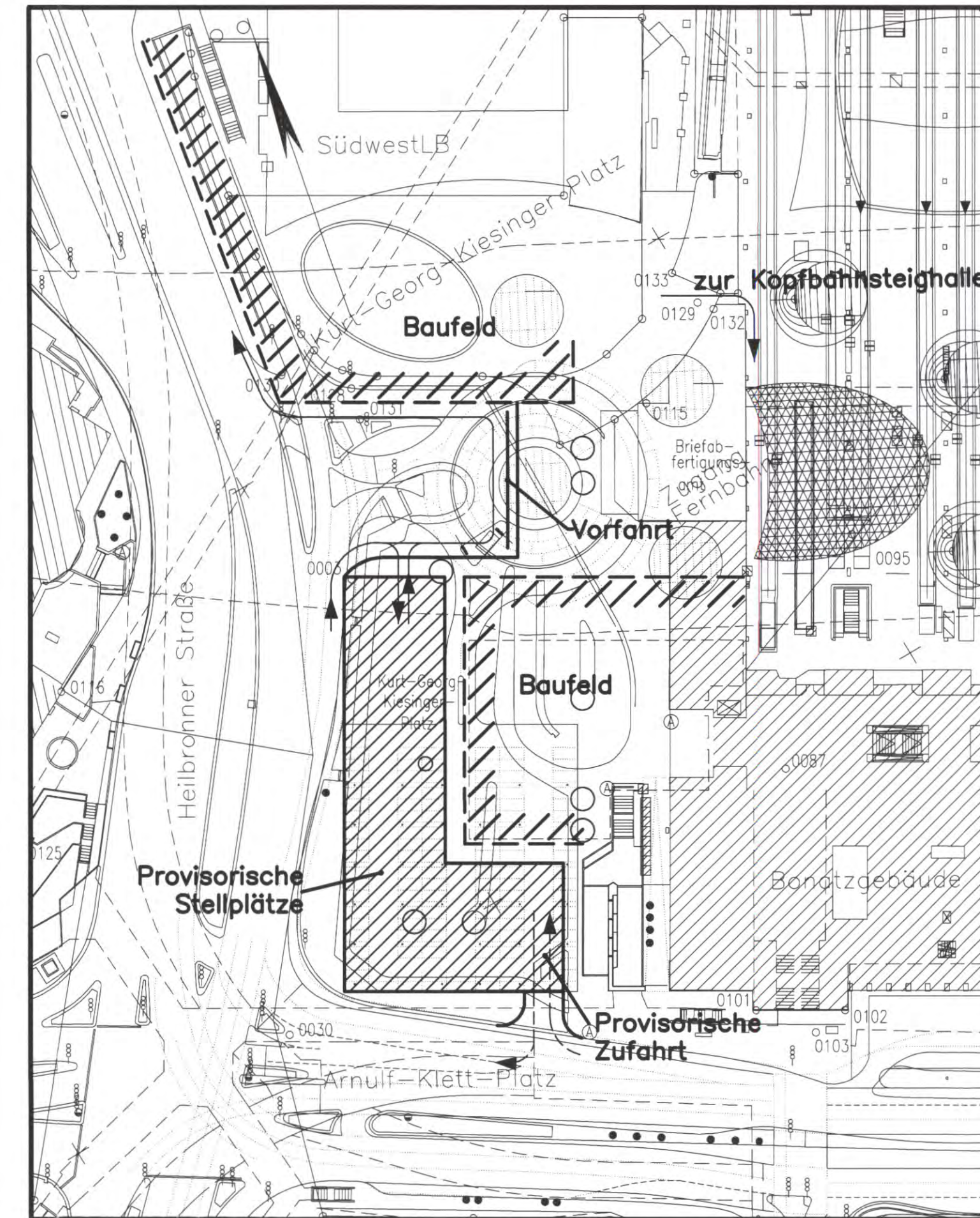


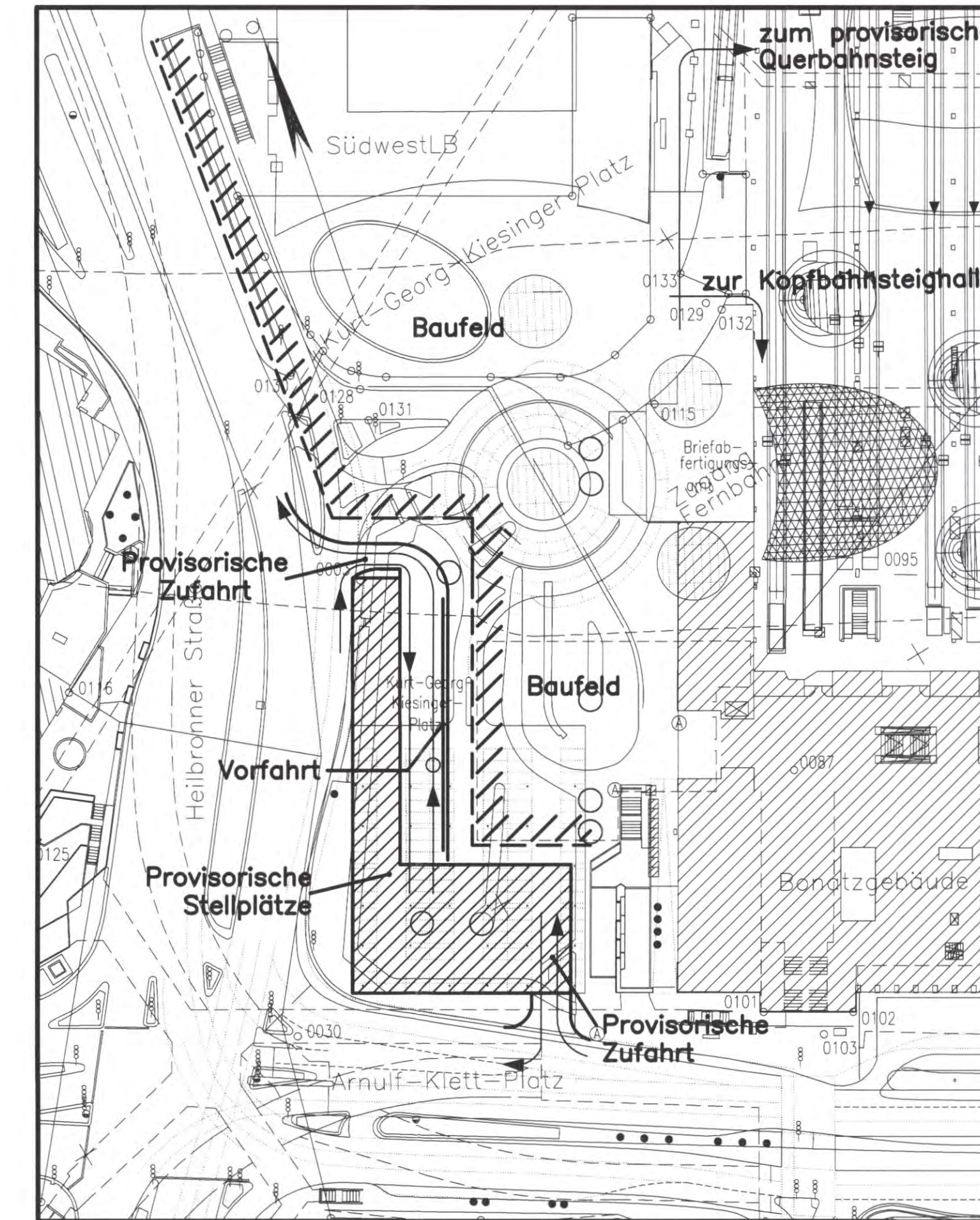
Baustufe 0
(Istzustand)



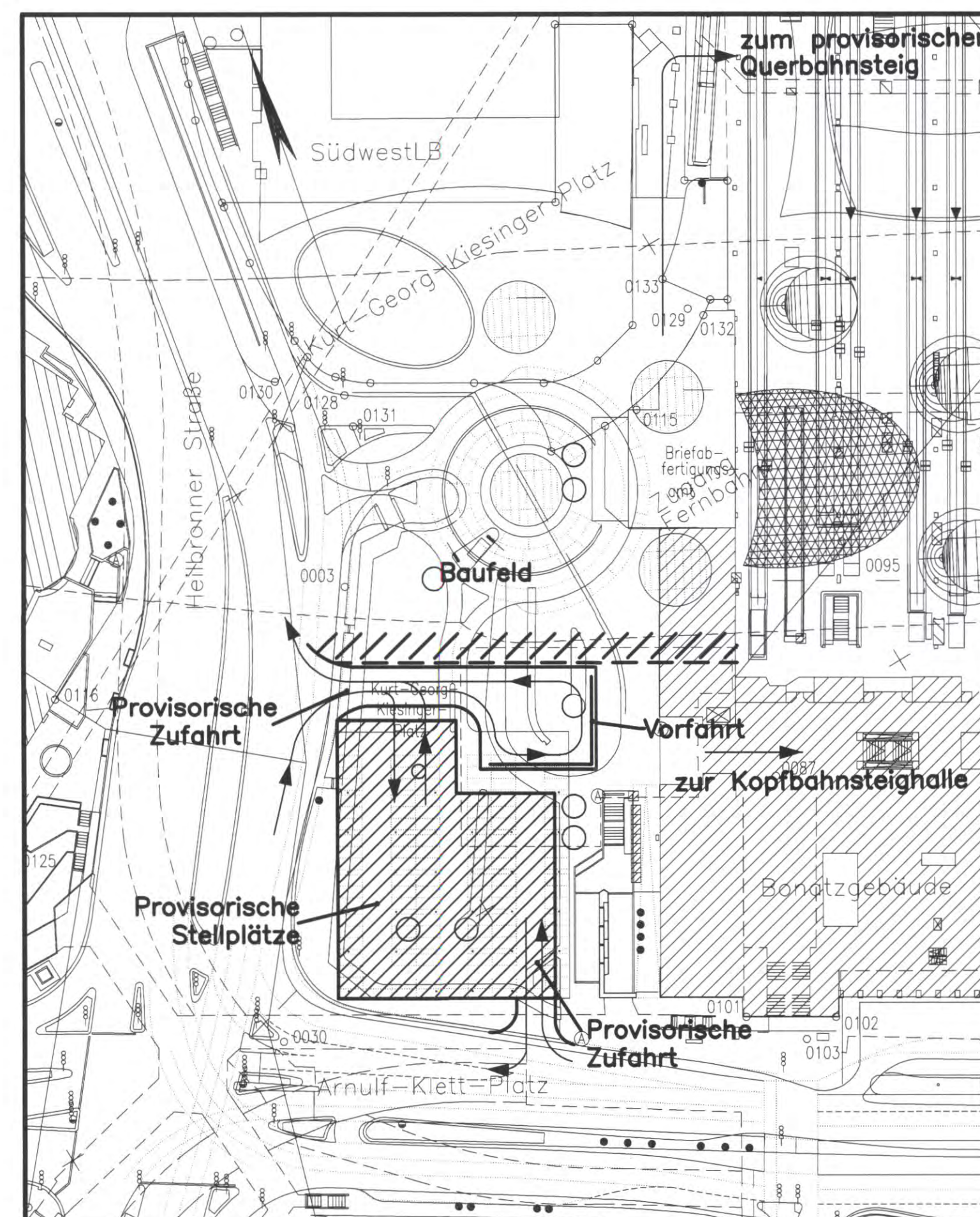
Baustufe 1



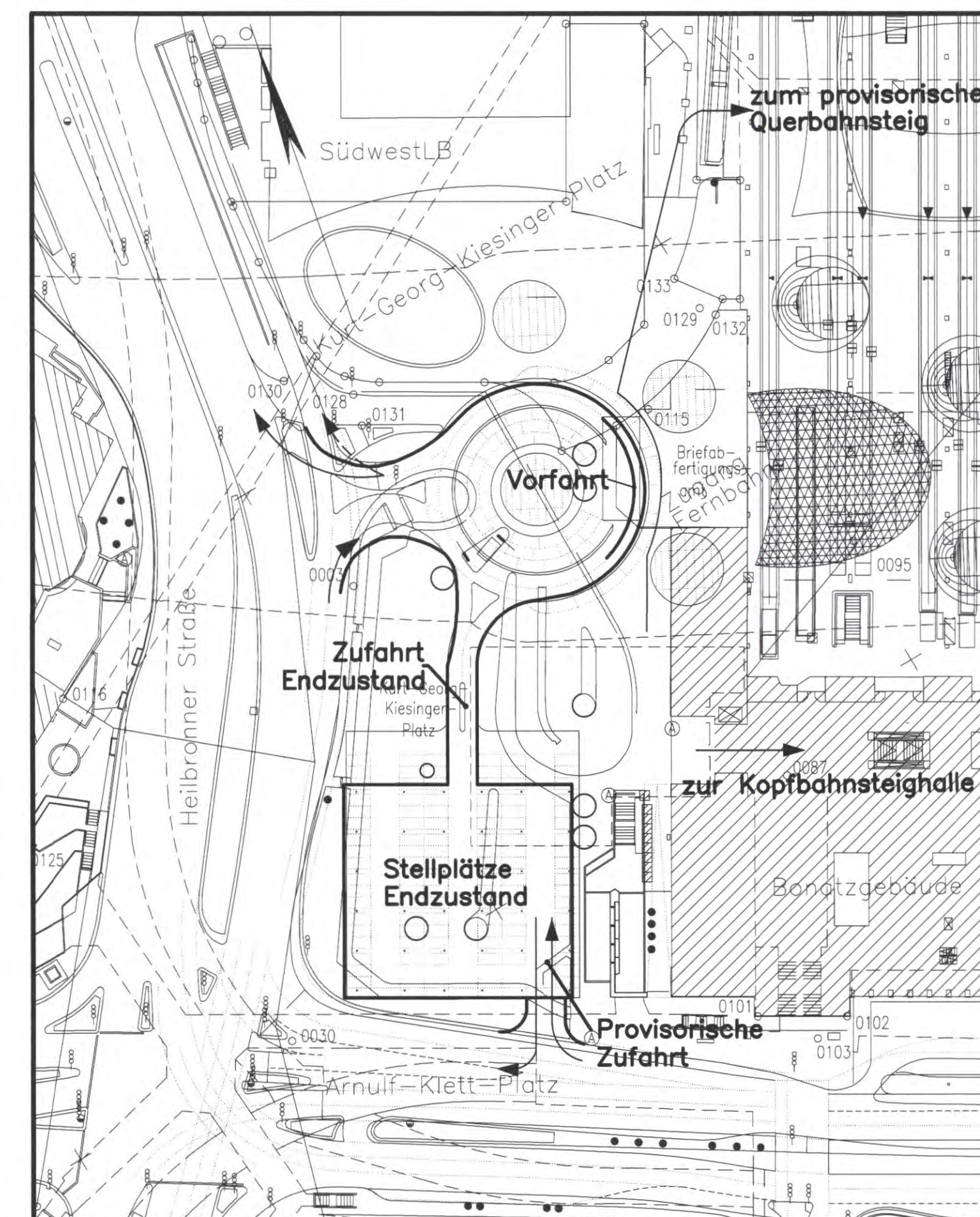
Baustufe 2



Baustufe 3



Baustufe 4



Legende:

- Parkplätze
- Begrenzung Baufeld

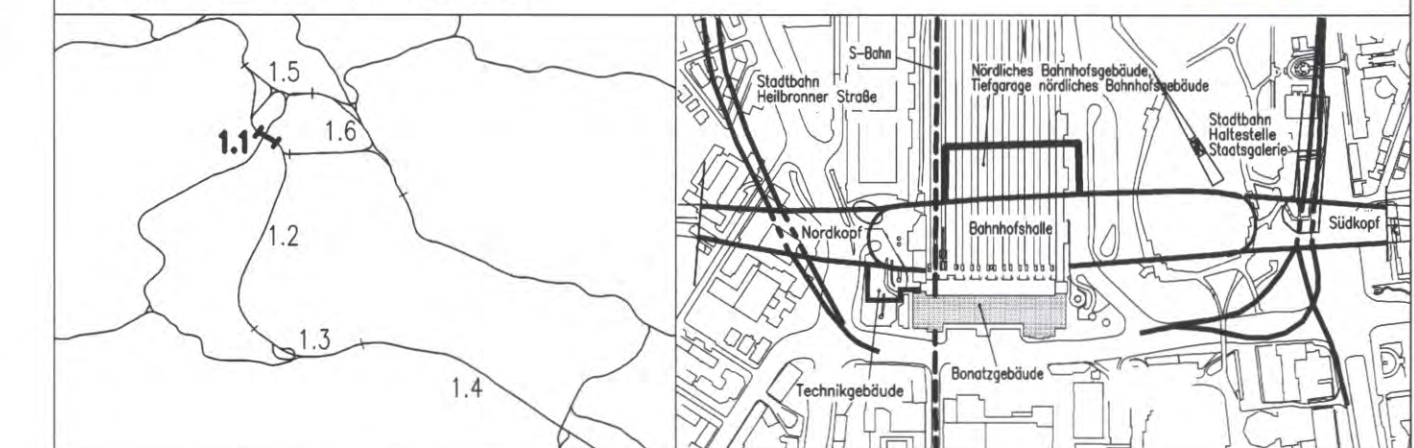
Hinweis: Abzubrechende Bauwerke siehe Anlagen 4 und 13.5 bis 13.11

Kartengrundlage: Bestandsdaten der DB AG
Digitale Stadtkarte des Stadtmessungsamtes Stuttgart
Für das Projekt Stuttgart 21 überarbeitet durch SEIB Ingenieur-Consult GmbH

Stuttgart **NUR ZUR INFORMATION**

Umgestaltung des Bahnknotens Stuttgart
 Ausbau- und Neubaustrecke Stuttgart – Augsburg
 Bereich Stuttgart–Wendlingen mit Flughafenanbindung

Planfeststellungsabschnitt 1.1 Talquerung mit Hauptbahnhof
 Bau-Km -0.4 -42.0 bis +0.4 +32.0



Geographische Codierung 1.1 0 2 0 0	Blattschnittcodierung 4 8 1 3 H F	Organisatorische Codierung P w p V K 3 V
Auftraggeber DBProjekt GmbH Stuttgart 21	Projektsteuerung Dres & Sommer Villa Consult & Management GmbH Ludwigsplatz 2 70173 Stuttgart Tel. 07 11 / 2 27 85 - 0 Fax. 07 11 / 2 27 85 - 11	Planer - bearbeitet im Auftrag der DBProjekt GmbH Stuttgart 21 Ingenieur - Arbeitsgemeinschaft BOZ Ingenieursozialoff. Bol und Partner GmbH Stuttgart, den 10.08.2001 Hanser Landstraße 135-137 Eisenstraße 11 60314 Frankfurt a. M. 70386 Stuttgart Tel. 069 / 59201 - 0 Tel. 0711 / 64954 - 0 Fax. 069 / 59201 - 437 Fax. 0711 / 64954 - 10

Verkehrsführung während der Bauzeit		Datum	Name
Nutzung Kurt-Georg-Kiesinger-Platz		08/01	W / Hsp
Baustufen für Stellplätze und Vorfahrt		08/01	RI
Geändert			

"Urheberschutz" - Alle Rechte bei der DBProjekt GmbH Stuttgart 21		Maßstab	1:1000
Änderungsvermerke		Freigabe DBProjekt GmbH Stuttgart 21	
Index	Änderungen	Datum	Name
Genehmigungsvermerk - Eisenbahn-Bundesamt		Datum	24.08.2001
		Ersetzt durch	
		Ersetzt durch	
		Index	
		Anlage Planfeststellungsunterlagen	
		Anlage 14.2.15	
		Blatt 1 von 1	