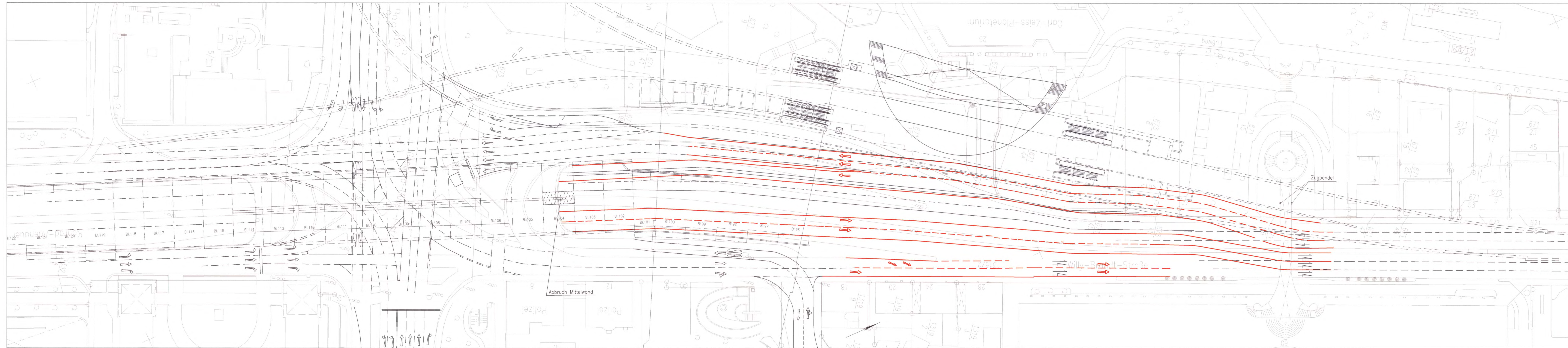
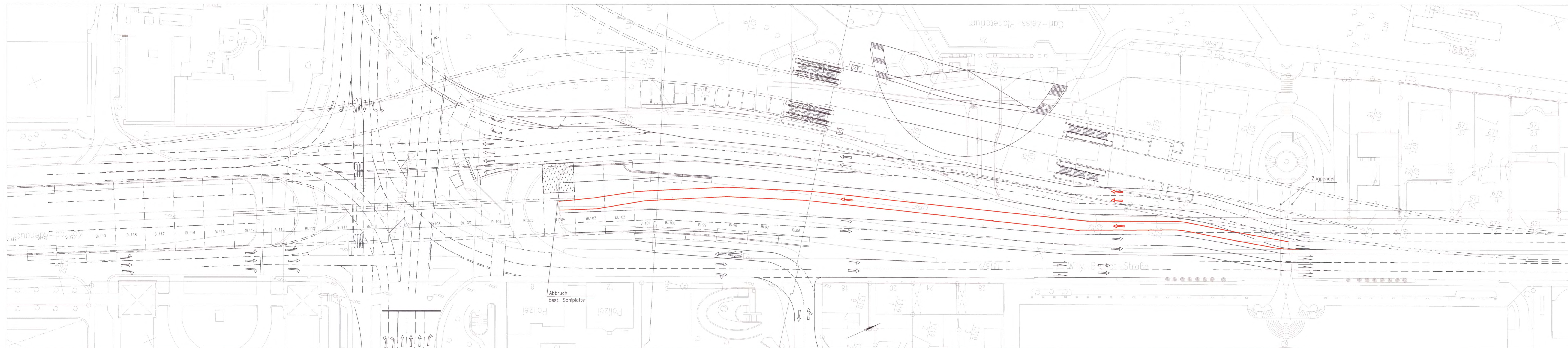


Verkehrsstufe 10



Verkehrsstufe 11



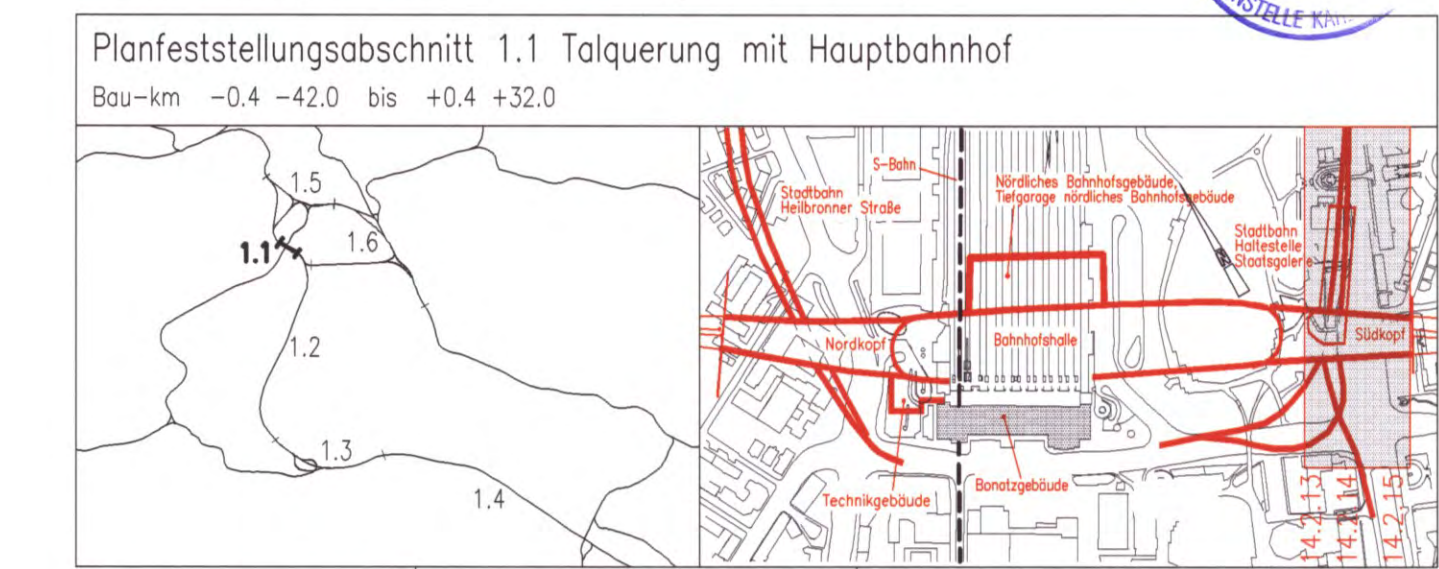
- Legende:**
- Veränd. Fahrbahnrand
 - Baugrubenabdeckung im Bau
 - Baugrubenabdeckung befahrbar
 - Baufeld/Lagerflächen
 - Abbruch
- Hinweis: Abzubrechende Bauwerke siehe Anlagen 4 u. Anlagen 13.5-13.11

Kartengrundlage: Bestandsdaten der DB AG
 Digitale Stadtkarte des Stadtmessungsamtes Stuttgart
 Für das Projekt Stuttgart 21 überarbeitet durch SEB Ingenieur-Consult GmbH

NUR ZUR INFORMATION

Stuttgart 21 DBProjekt Stuttgart 21 Deutsche Bahn **DB**

Umgestaltung des Bahnknotens Stuttgart
 Ausbau- und Neubaustrecke Stuttgart – Augsburg
 Bereich Stuttgart-Wendlingen mit Flughafenbindung



Geographische Codierung 11 8 0 0 0	Blatttechnische Codierung 4 8 1 3 H G - 1 -	Organisatorische Codierung P W p - V K 2 V -
Auftraggeber DBProjekt GmbH Stuttgart 21 Möhrstr. 20 70372 Stuttgart Tel. 07 11 / 2 27 85 - 0 Fax 07 11 / 2 27 85 - 11	Projektleitung Drees & Sommer Infa Consult & Management GmbH Ludwigsplatz 4 70373 Stuttgart Tel. 07 11 / 23 29 33 - 10 Fax 07 11 / 23 29 33 - 30	Planer - bearbeitet im Auftrag der DBProjekt GmbH Stuttgart 21 Ingenieur - Arbeitsgemeinschaft RBS Ingenieurarchitektur Hauptstr. 125-127 70372 Stuttgart Tel. 07 11 / 4581 - 0 Fax 07 11 / 4581 - 437
		Boll und Partner GmbH Eisenstraße 11 70396 Stuttgart Tel. 07 11 / 4581 - 0 Fax 07 11 / 4581 - 10

Stuttgart, den 10.08.2001
gez. Münzner

Verkehrsführung während der Bauzeit Verkehrsstufen Willy-Brandt-Str., Verlängerung Straßenunterführung Gebhard-Müller-Platz, Teil 2	Datum 08/01	Name Scharpff
	Bearbeiter 08/01	Witte
	Geändert	
	Maßstab	1: 500

"Urbeherschütz" - Alle Rechte bei der DBProjekt GmbH Stuttgart 21

Änderungsvermerke	Freigabe DBProjekt GmbH Stuttgart 21															
<table border="1"> <thead> <tr> <th>Änderung</th> <th>Datum</th> <th>Name</th> </tr> </thead> <tbody> <tr><td> </td><td> </td><td> </td></tr> <tr><td> </td><td> </td><td> </td></tr> <tr><td> </td><td> </td><td> </td></tr> <tr><td> </td><td> </td><td> </td></tr> </tbody> </table>	Änderung	Datum	Name													gez. R. Baur Datum: 24.08.2001 Ersatz für Plan-Nr. Ersetzt durch Plan-Nr.
Änderung	Datum	Name														

Genehmigungsvermerk - Eisenbahn-Bundesamt	Anlage Planfeststellungsunterlagen								
<table border="1"> <thead> <tr> <th>Datum</th> <th>Genehmigungsvermerk</th> <th>Name</th> <th>Unterschrift</th> </tr> </thead> <tbody> <tr><td> </td><td> </td><td> </td><td> </td></tr> </tbody> </table>	Datum	Genehmigungsvermerk	Name	Unterschrift					Datum: 14.2.11 Blatt 1 von 1
Datum	Genehmigungsvermerk	Name	Unterschrift						