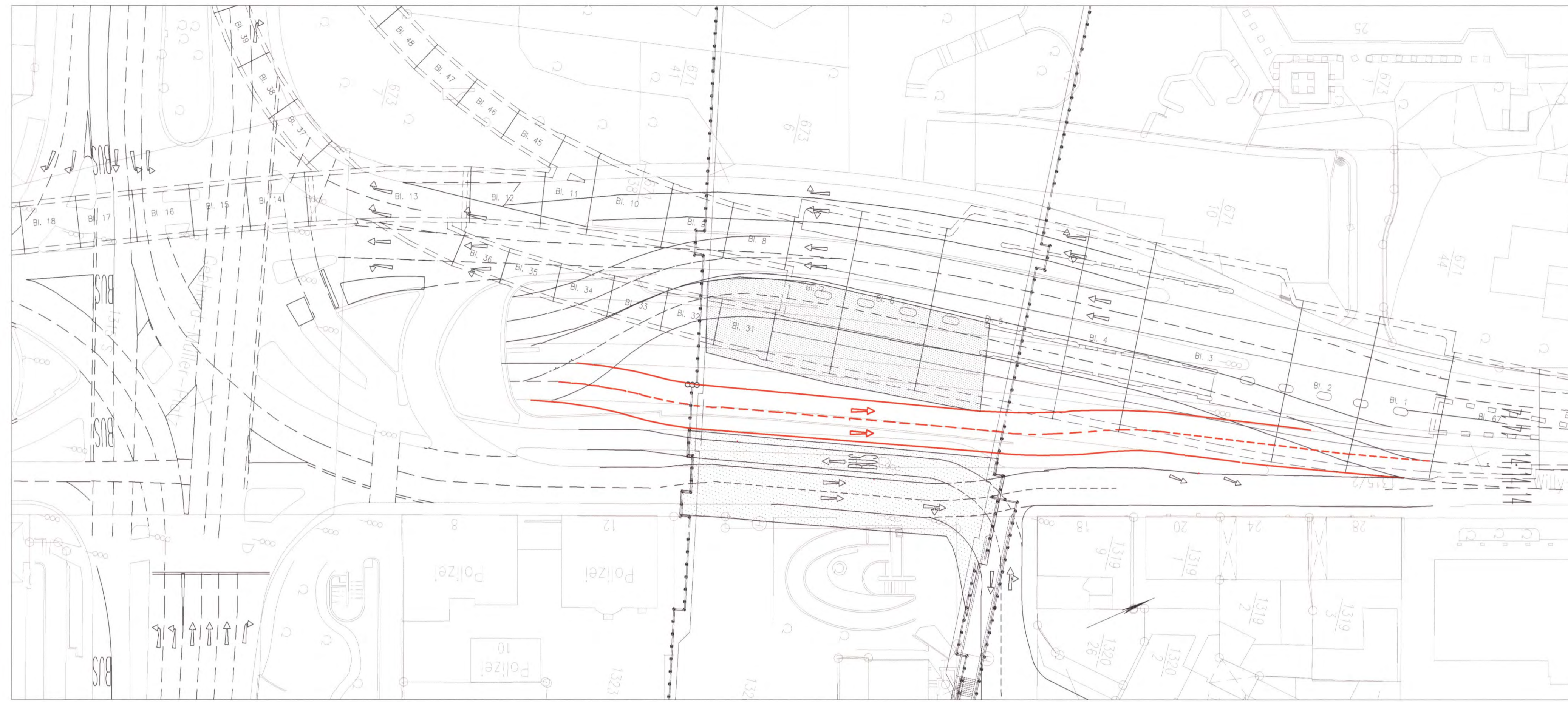
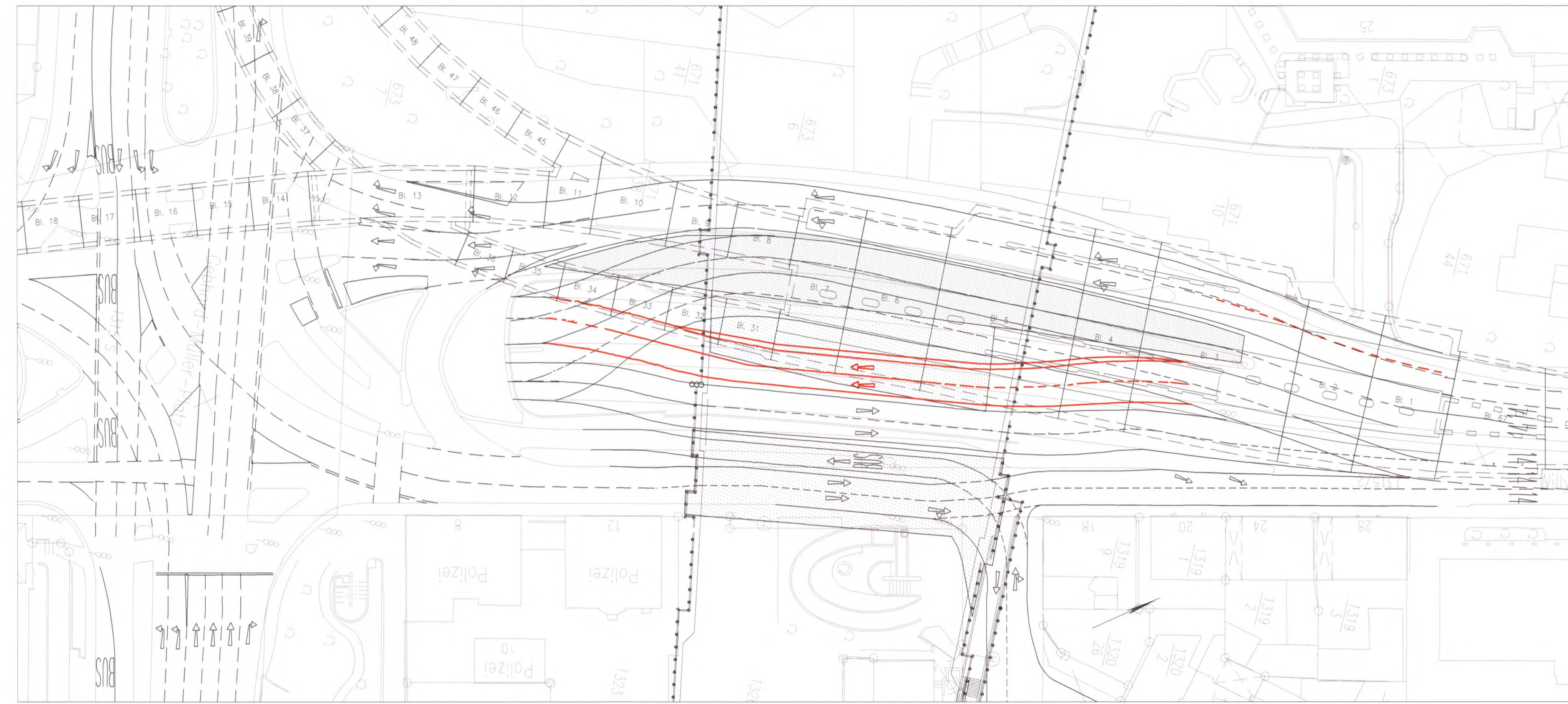


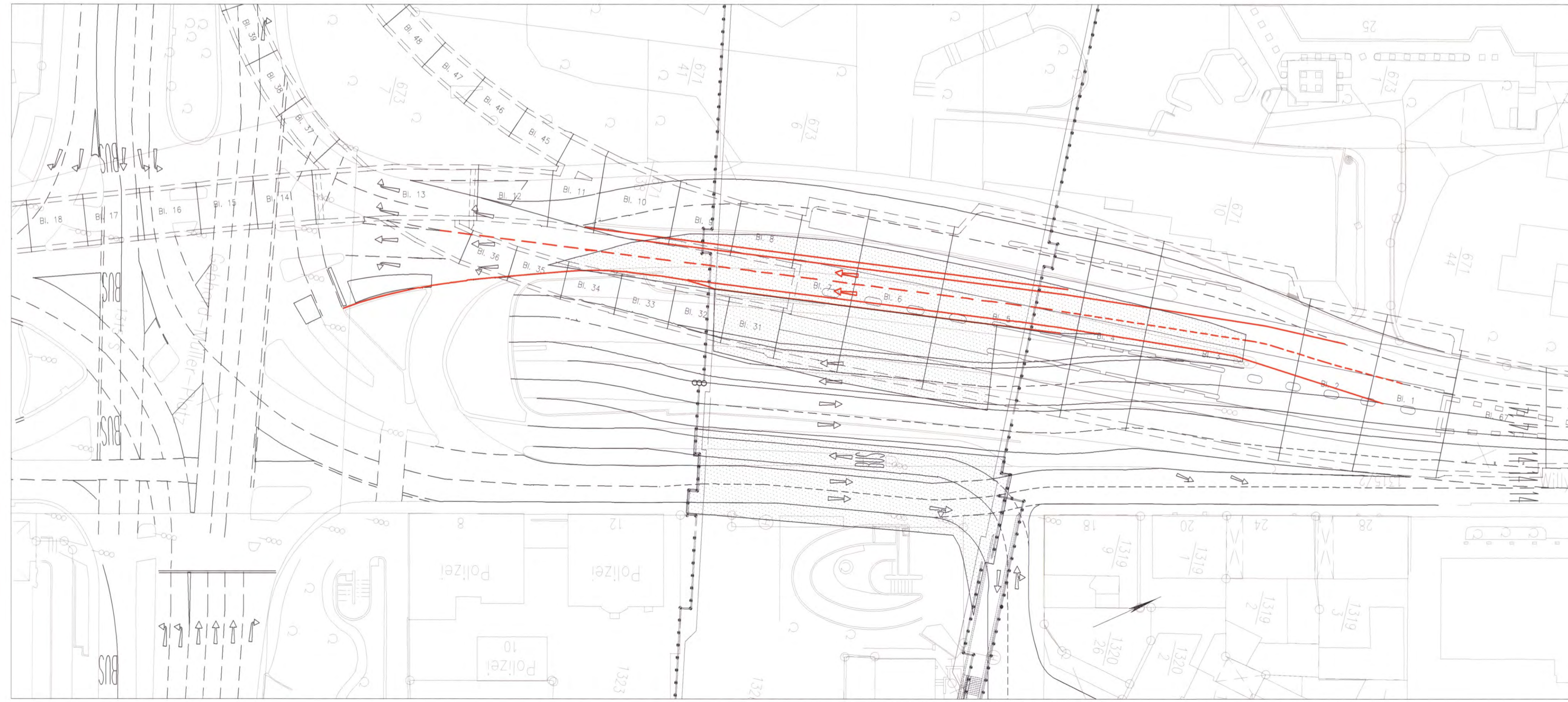
Verkehrsstufe 5



Verkehrsstufe 6



Verkehrsstufe 7



Legende:

- Veränd. Fahrbahnrand
- Baugrubenabdeckung im Bau
- Baugrubenabdeckung befahrbar
- Baufeld/Lagerflächen

Hinweis: Abzubrechende Bauwerke siehe Anlagen 4 u. Anlagen 13.5-13.11

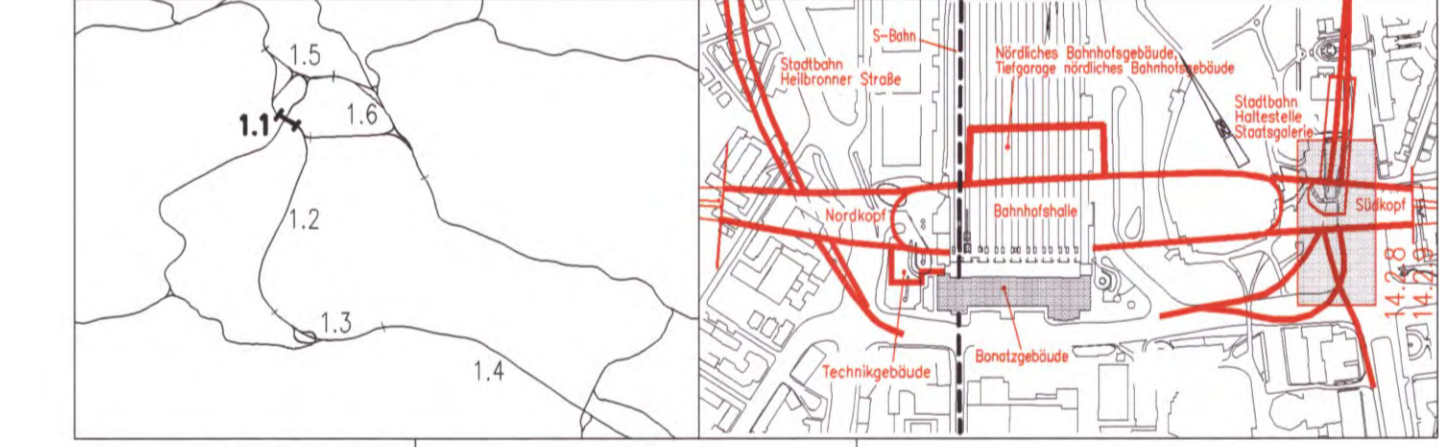
Kartengrundlage: Bestandsdaten der DB AG
 Digitale Stadtkarte des Stadtmessungsamtes Stuttgart
 Für das Projekt Stuttgart 21 überarbeitet durch SEIB Ingenieur-Consult GmbH

NUR ZUR INFORMATION

Stuttgart 21 DBProjekt Stuttgart 21 Deutsche Bahn **DB**

Umgestaltung des Bahnknotens Stuttgart
 Ausbau- und Neubaustrecke Stuttgart - Augsburg
 Bereich Stuttgart-Wendlingen mit Flughafenbindung Nur zur Information

Planfeststellungsabschnitt 1.1 Talquerung mit Hauptbahnhof
 Bau-km -0,4 -42,0 bis +0,4 +32,0



Geographische Codierung	Blattschnittcodierung	Organisatorische Codierung
1 1 2 5 0 0	4 8 1 3 H G - 1 -	P U w p - V K 6 V - -
PKL Baubereich Blattnummer	Streckennummer Bereich	Phase

Auftraggeber	Projektleitung	Planer - bearbeitet im Auftrag der DBProjekt GmbH Stuttgart 21
DBProjekt GmbH Stuttgart 21 Mühlstr. 20 70372 Stuttgart Tel. 07 11 / 2 27 85 - 9 Fax 07 11 / 2 27 85 - 11	Drews & Sommer Info Consult & Management GmbH Lachnerstr. 2 70373 Stuttgart Tel. 07 11 / 23 39 33 - 10 Fax 07 11 / 23 39 33 - 90	805 Ingenieurbüro Eckstr. 11 70372 Stuttgart Tel. 07 11 / 9221 - 9 Fax 07 11 / 9221 - 437
		Bal und Partner GmbH Eckstr. 11 70372 Stuttgart Tel. 07 11 / 9464 - 9 Fax 07 11 / 9464 - 10

Verkehrsführung während der Bauzeit	Datum	Name
Verkehrsstufen Willy-Brandt-Str., Bereich DB-Tunnel, Teil 2	08/01	Scharpff
	08/01	Witte

„Urheberschutz“ - Alle Rechte bei der DBProjekt GmbH Stuttgart 21	Maßstab
	1: 500

Änderungsvermerke	Freigabe DBProjekt GmbH Stuttgart 21
	gez. R. Baur
	Datum: 24.08.2001

Genehmigungsvermerk - Eisenbahn-Bundesamt	Anlage Planfeststellungsunterlagen
Datum	Genehmigungsvermerk
	Name
	Unterschrift
	Anlage 14.2.9
	Blatt 1 von 1