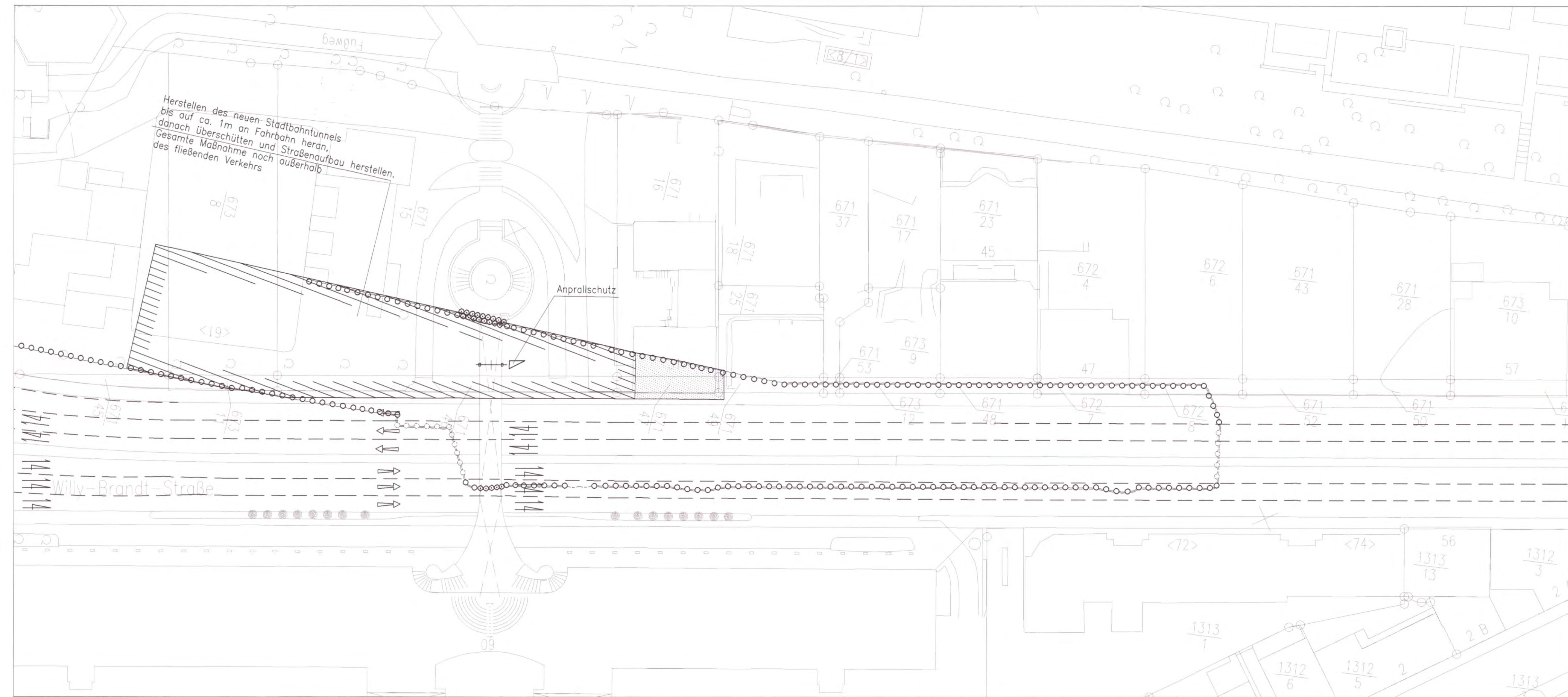
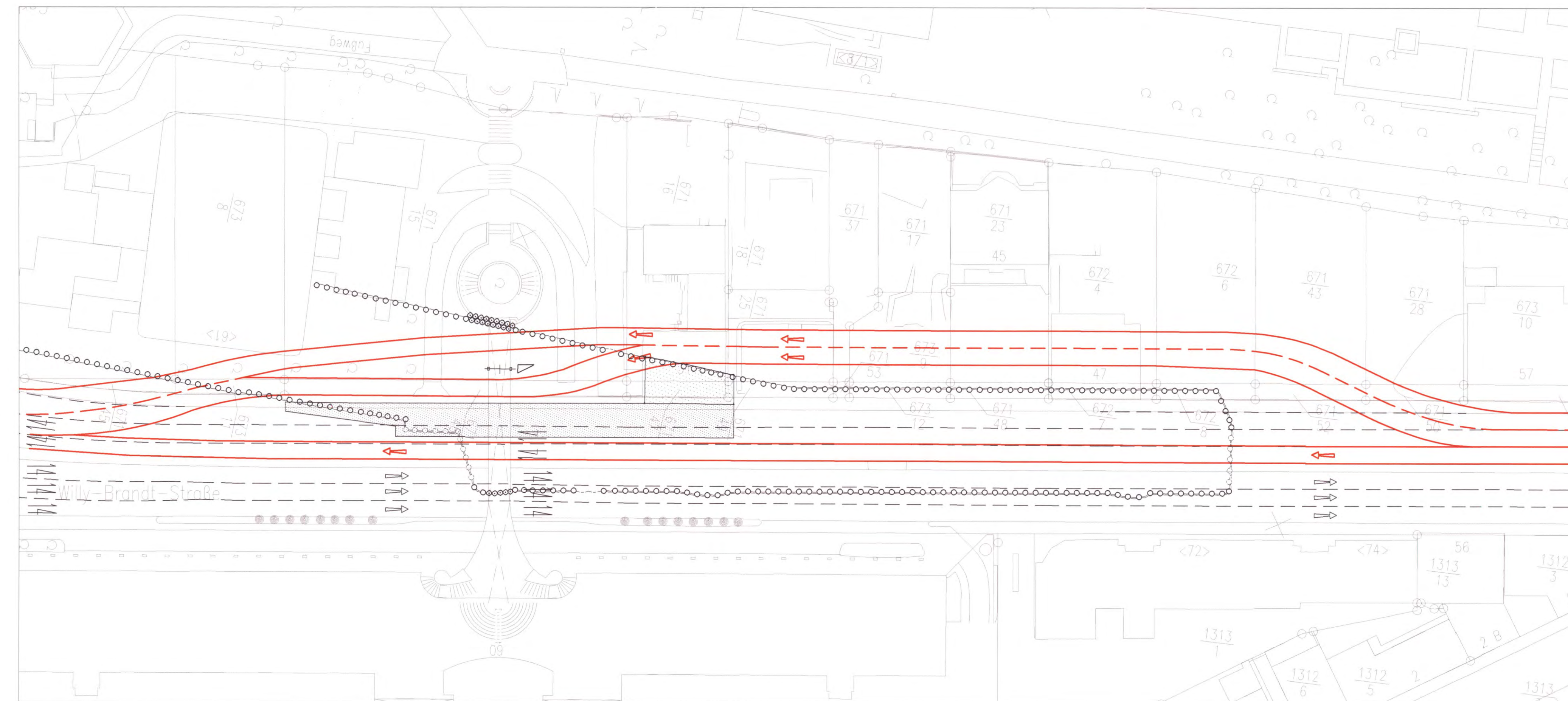


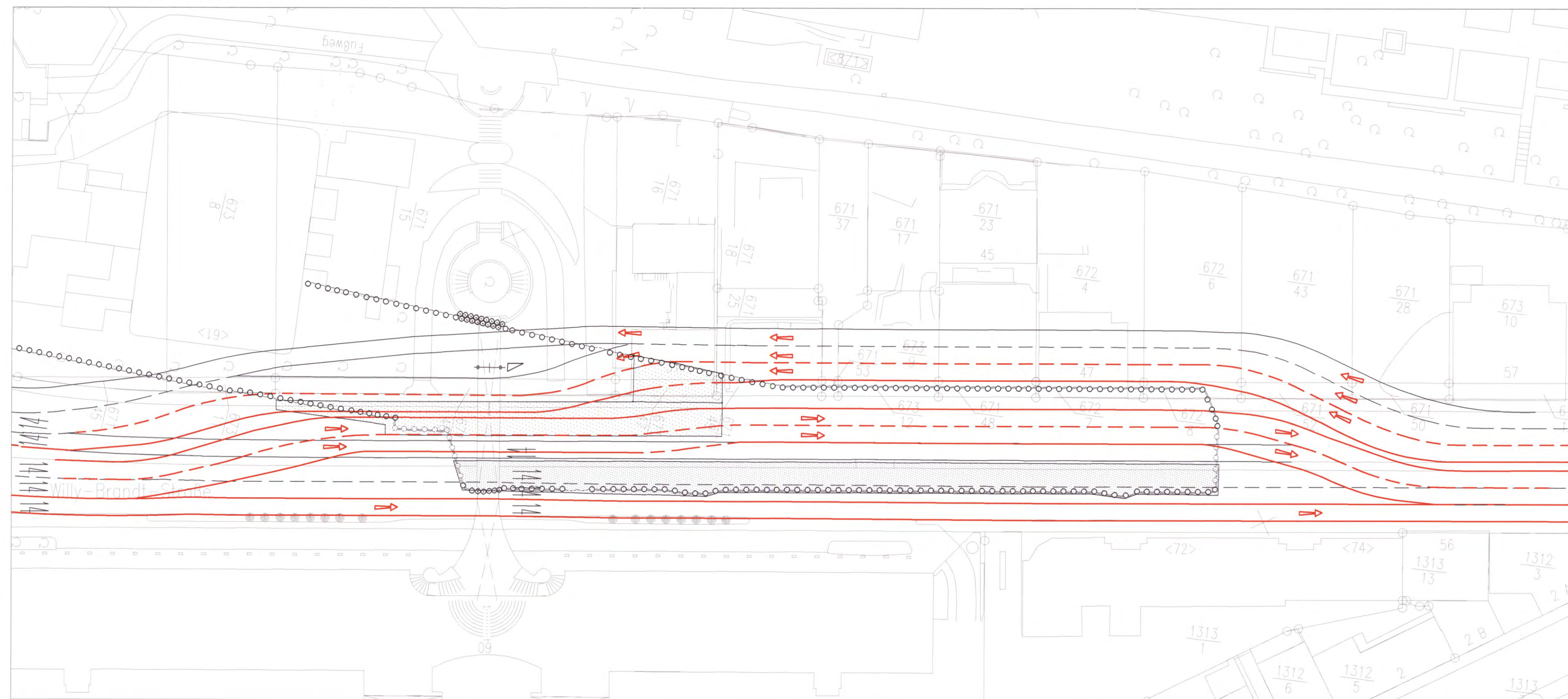
Verkehrsstufe 1



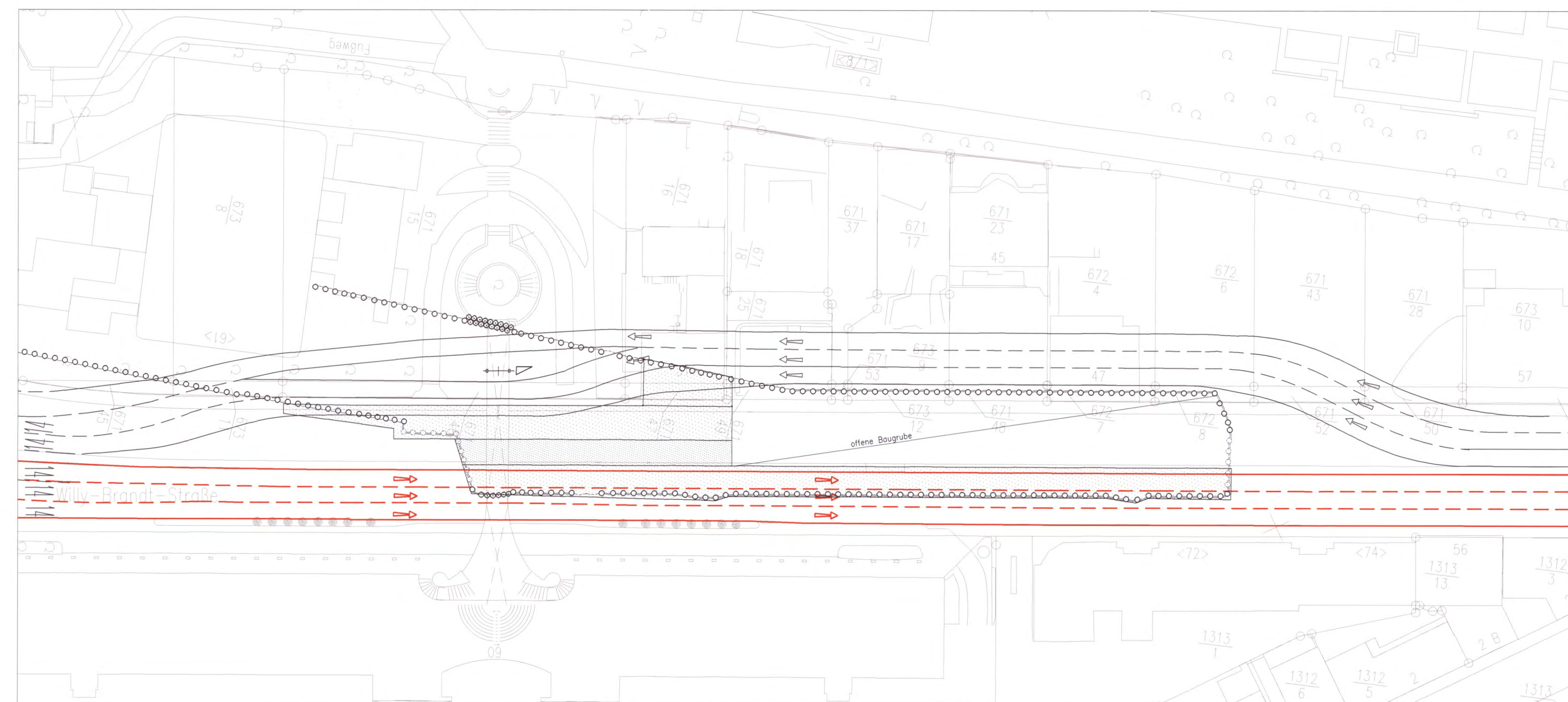
Verkehrsstufe 2



Verkehrsstufe 3



Verkehrsstufe 4



Legende:

- Veränd. Fahrband
- Baugrubenabdeckung im Bau
- Baugrubenabdeckung befahrbar
- Baufeld/Lagerflächen

Hinweis: Abzubrechende Bauwerke siehe Anlagen 4 u. Anlagen 13.5-13.11

Kartengrundlage: Bestandsdaten der DB AG
 Digitale Stadtkarte des Stadtmessungsamtes Stuttgart
 Für das Projekt Stuttgart 21 überarbeitet durch SEIB Ingenieur-Consult GmbH

NUR ZUR INFORMATION

Stuttgart 21 DBProjekt Stuttgart 21 Deutsche Bahn **DB**

Umgestaltung des Bahnknotens Stuttgart
 Ausbau- und Neubaustrecke Stuttgart – Augsburg
 Bereich Stuttgart-Wendlingen mit Flughafenbindung

Planfeststellungsabschnitt 1.1 Talquerung mit Hauptbahnhof
 Bau-km -0,4 -42,0 bis +0,4 +32,0

Geographische Codierung 1 1 2 5 0 0	Blattschnittcodierung 4 8 1 3 H G - 1 -	Organisatorische Codierung P L W P - V K 4 V -
Auftraggeber DBProjekt GmbH Stuttgart 21 Mühlstraße 25 70372 Stuttgart Tel. 07 11 / 2 27 85 - 0 Fax 07 11 / 2 27 85 - 11	Projektsteuerung Dries & Sommer Info Consult & Management GmbH Ludwigsplatz 1 70373 Stuttgart Tel. 07 11 / 2 27 33 33 - 10 Fax 07 11 / 2 27 33 33 - 90	Planer – bearbeitet im Auftrag der DBProjekt GmbH Stuttgart 21 Ingenieur – Abteilungsleiter RBS Ingenieurgesellschaft Hauptbahnhofstraße 135-137 70374 Frankfurt a. M. Tel. 069 / 92021 - 0 Fax 069 / 92021 - 43
		Bau- und Partner GmbH Eisenbahnstr. 11 70372 Stuttgart Tel. 0711 / 49664 - 0 Fax 0711 / 49664 - 10

Verkehrsführung während der Bauzeit		Datum	Name															
Verkehrsstufen Willy-Brandt-Str., Bereich Interconti-Steg		08/01	Scharpff															
		Bearbeitet	08/01															
		Gezeichnet	08/01															
		Geändert																
		Moßlob																
		1: 500																
"Urheberschutz" – Alle Rechte bei der DBProjekt GmbH Stuttgart 21		Freigabe DBProjekt GmbH Stuttgart 21																
Änderungsvermerke		gez. R. Baur																
<table border="1"> <thead> <tr> <th>Änderung</th> <th>Datum</th> <th>Name</th> </tr> </thead> <tbody> <tr><td> </td><td> </td><td> </td></tr> <tr><td> </td><td> </td><td> </td></tr> <tr><td> </td><td> </td><td> </td></tr> <tr><td> </td><td> </td><td> </td></tr> </tbody> </table>		Änderung	Datum	Name													Datum: 24.08.2001	
Änderung	Datum	Name																
		Ersatz für Plan-Nr. 14.2.7																
		Ersatz durch Plan-Nr. 14.2.7																
Genehmigungsvermerk – Eisenbahn-Bundesamt		Anlage Planfeststellungsunterlagen																
<table border="1"> <thead> <tr> <th>Datum</th> <th>Genehmigungsvermerk</th> <th>Name</th> <th>Unterschrift</th> </tr> </thead> <tbody> <tr><td> </td><td> </td><td> </td><td> </td></tr> <tr><td> </td><td> </td><td> </td><td> </td></tr> </tbody> </table>		Datum	Genehmigungsvermerk	Name	Unterschrift									Blatt 1 von 1				
Datum	Genehmigungsvermerk	Name	Unterschrift															