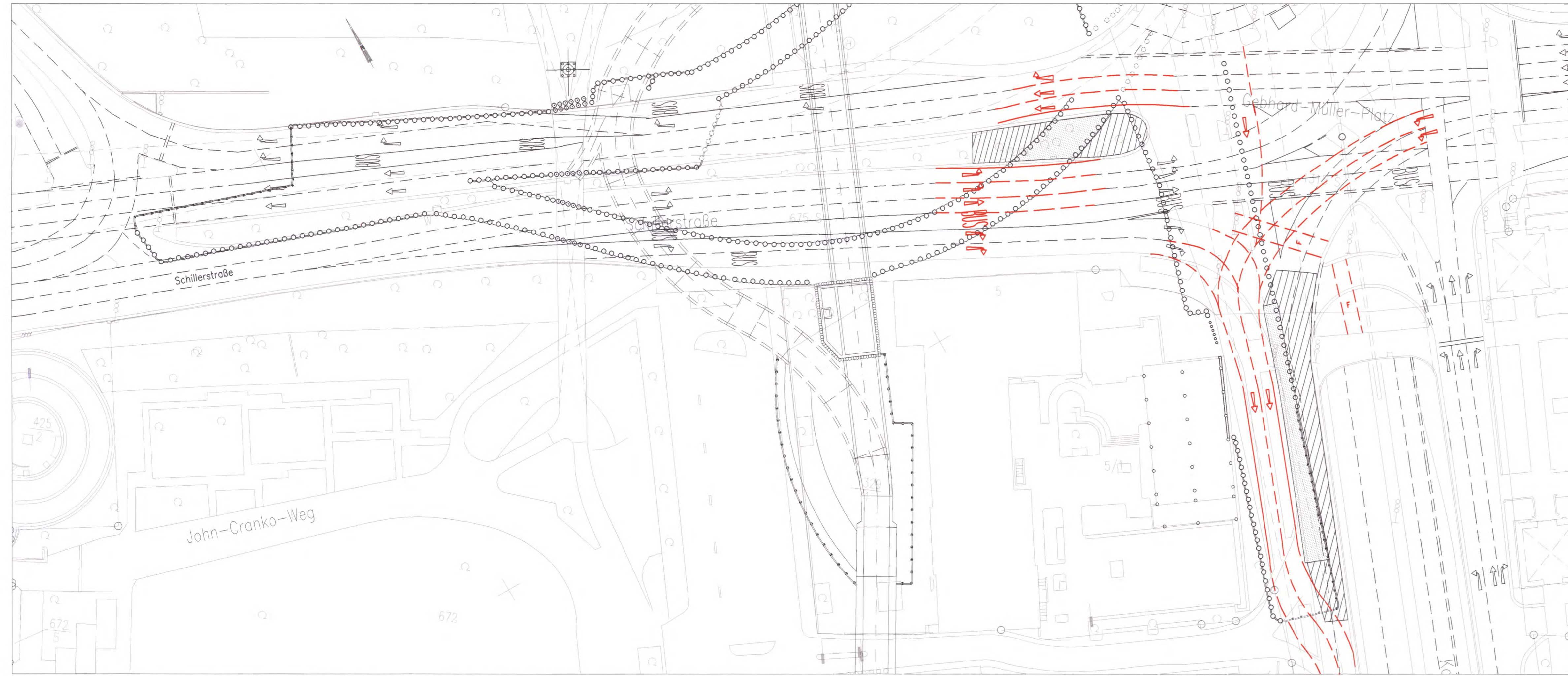
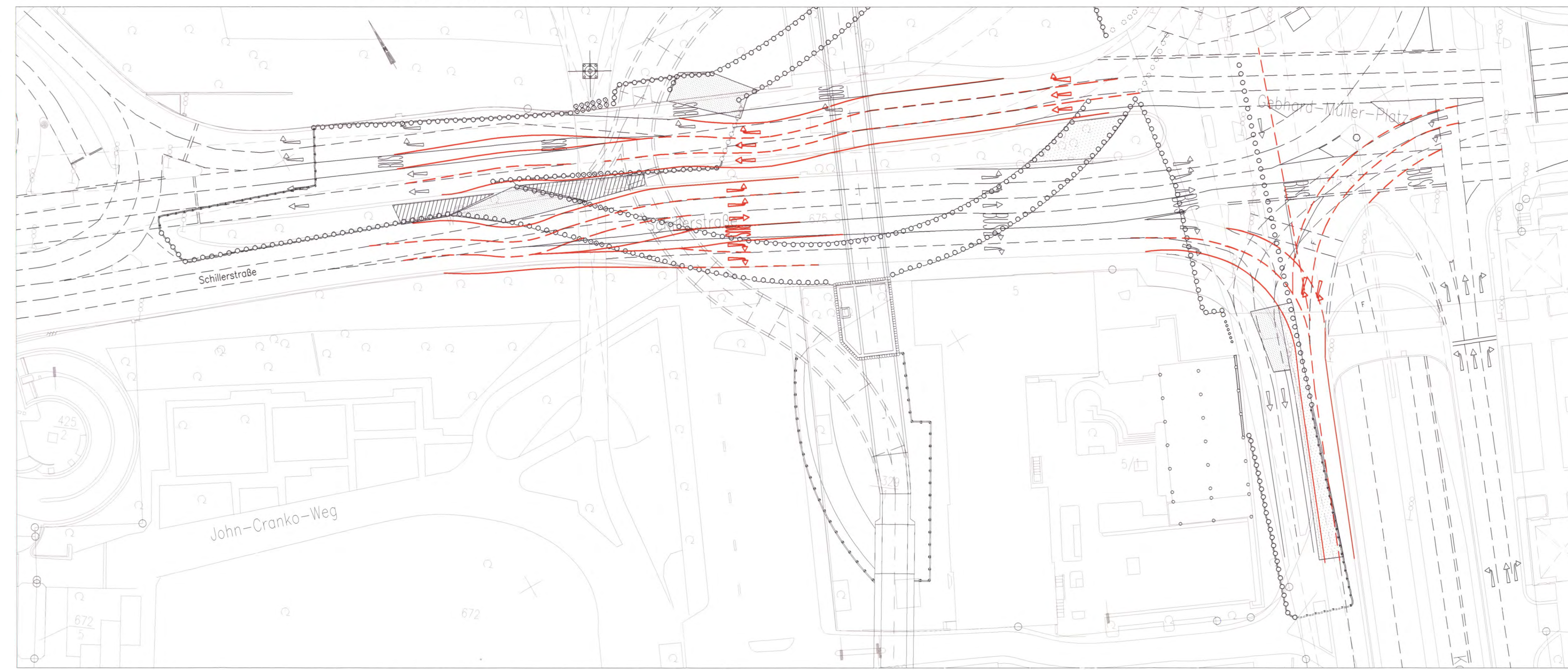


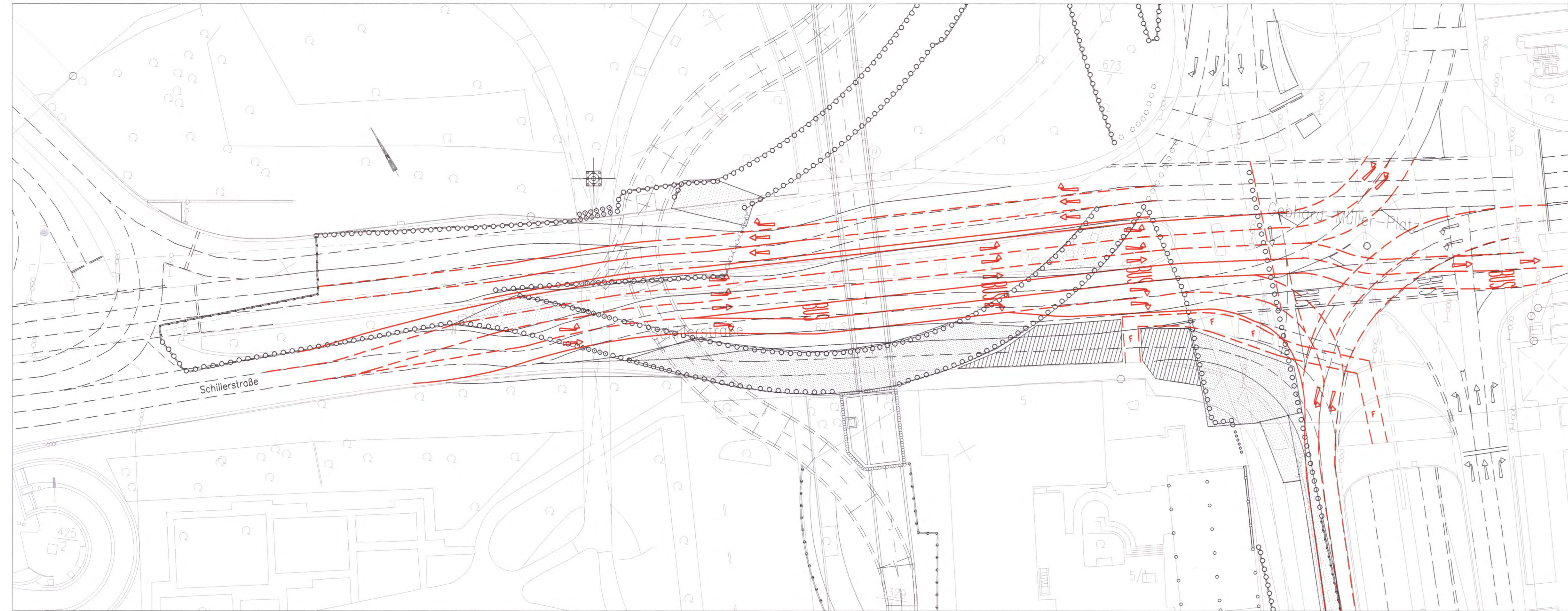
Verkehrsstufe 1



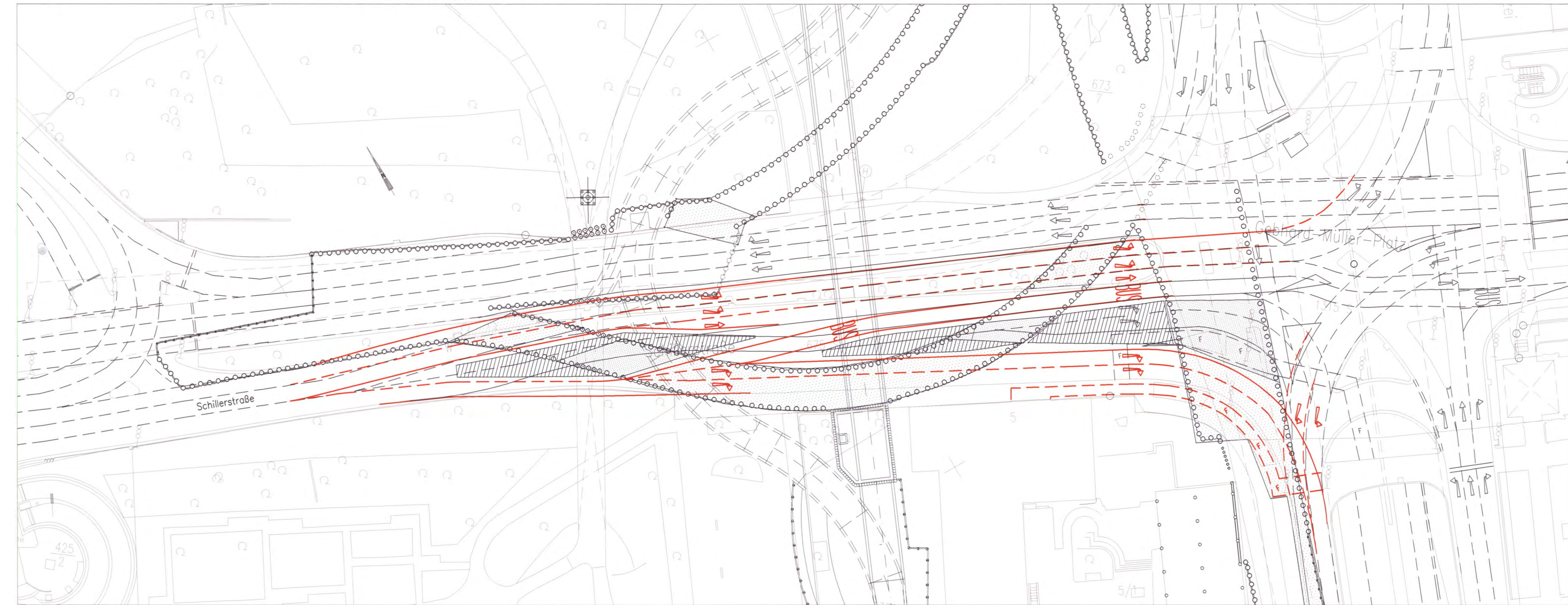
Verkehrsstufe 2



Verkehrsstufe 3



Verkehrsstufe 4



Legende:

- Veränd. Fahrbahnrand
- Baugrubenabdeckung im Bau
- Baugrubenabdeckung befahrbar
- Baufeld/Lagerflächen
- Veränderte Fußgängerführung

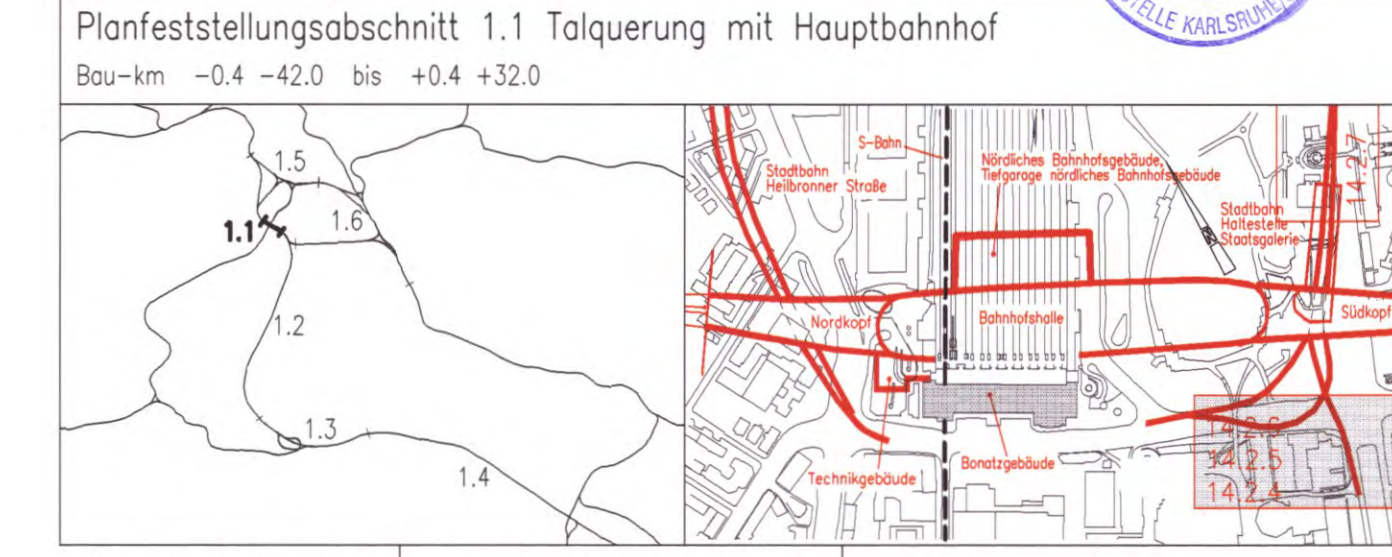
Hinweis: Abzubrechende Bauwerke siehe Anlagen 4 u. Anlagen 13.5-13.11

Kartengrundlage: Bestandsdaten der DB AG
 Digitale Stadtkarte des Stadtressorts Stuttgart
 Für das Projekt Stuttgart 21 überarbeitet durch SEIB Ingenieur-Consult GmbH

NUR ZUR INFORMATION

Stuttgart **21** DBProjekt Stuttgart 21 Deutsche Bahn **DB**

Umgestaltung des Bahnknotens Stuttgart
 Ausbau- und Neubaustrecke Stuttgart – Augsburg
 Bereich Stuttgart–Wendlingen mit Flughafenanbindung



Geographische Codierung 1 2 5 0 0	Blattschnittcodierung 4 8 1 3 H C - 1	Organisatorische Codierung P W P V K I V
Auftraggeber DBProjekt GmbH Stuttgart 21 70372 Stuttgart Tel. 07 11 / 27 37 85 - 11 Fax 07 11 / 27 37 85 - 11	Projektleitung Drees & Sommer Willy-Brandt-Str. 10 70372 Stuttgart Tel. 07 11 / 27 29 33 - 10 Fax 07 11 / 27 29 33 - 96	Planer - bearbeitet im Auftrag der DBProjekt GmbH Stuttgart 21 Ingenieur - Abteilungsleiter 805 Ingenieurgesellschaft Hauptstr. 135-137 70372 Stuttgart Tel. 0711 / 4624 - 0 Fax 0711 / 4624 - 437

Verkehrsführung während der Bauzeit		Datum	08/01	Name	Scharpff							
Verkehrsstufen Schillerstr./Gebhard-Müller-Platz		Bearbeiter	08/01	Witte								
Teil 1		Gebändert										
		Maßstab	1: 500									
"Urheberschutz" - Alle Rechte bei der DBProjekt GmbH Stuttgart 21		Freigabe DBProjekt GmbH Stuttgart 21										
Änderungsvermerke		get. R. Bour										
<table border="1" style="width: 100%; border-collapse: collapse;"> <thead> <tr> <th>Datum</th> <th>Änderungen</th> <th>Datum</th> <th>Name</th> </tr> </thead> <tbody> <tr> <td> </td> <td> </td> <td> </td> <td> </td> </tr> </tbody> </table>		Datum	Änderungen	Datum	Name					Datum: 24.08.2001		
Datum	Änderungen	Datum	Name									
Genehmigungsvermerk - Eisenbahn-Bundesamt		Ersatz für Plan-Nr. <input type="text"/> <input type="text"/>										
<table border="1" style="width: 100%; border-collapse: collapse;"> <thead> <tr> <th>Datum</th> <th>Genehmigungsvermerk</th> <th>Name</th> <th>Unterschrift</th> </tr> </thead> <tbody> <tr> <td> </td> <td> </td> <td> </td> <td> </td> </tr> </tbody> </table>		Datum	Genehmigungsvermerk	Name	Unterschrift					Anlage 14.2.4		
Datum	Genehmigungsvermerk	Name	Unterschrift									
		Blatt 1 von 1										