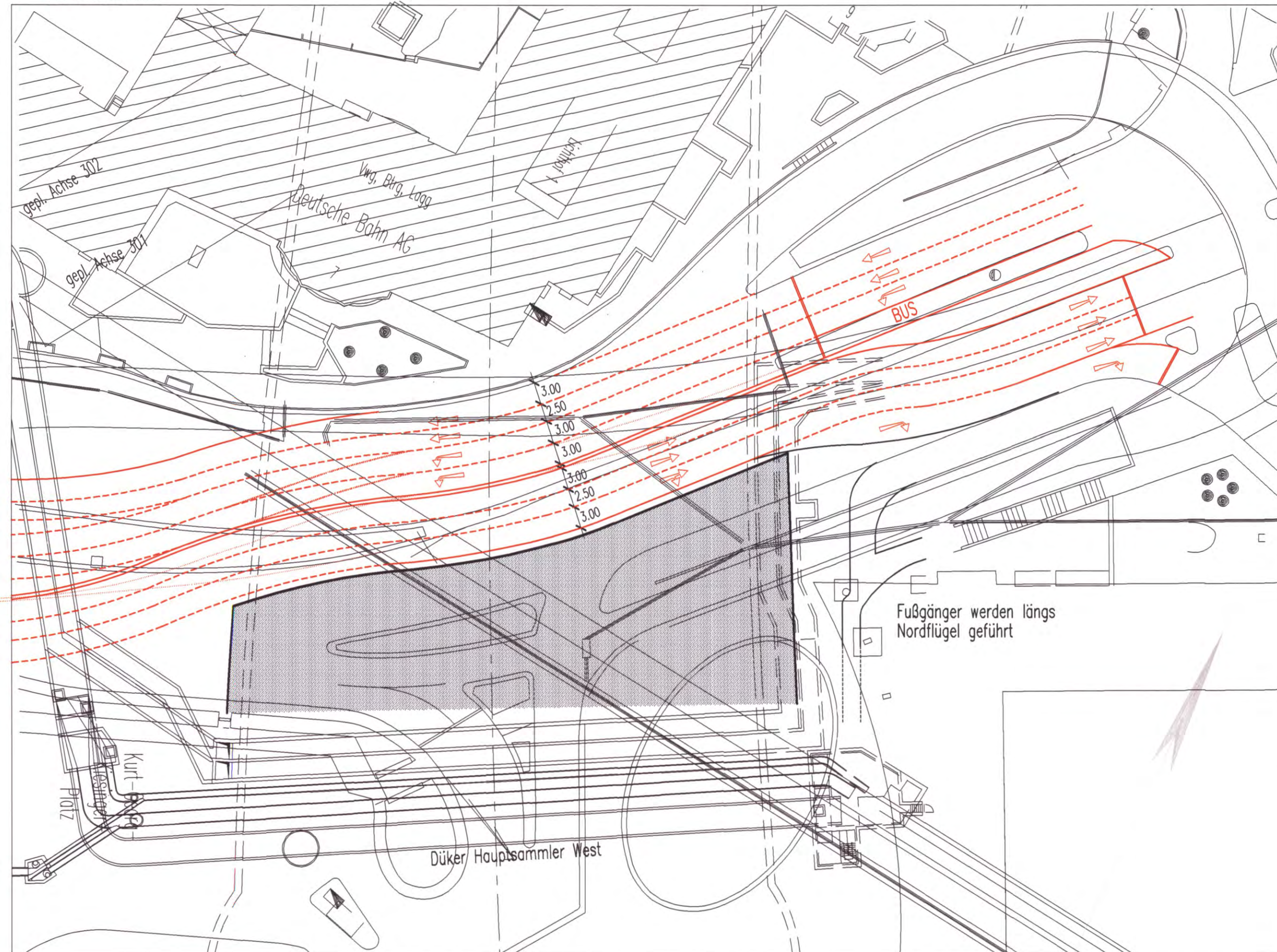
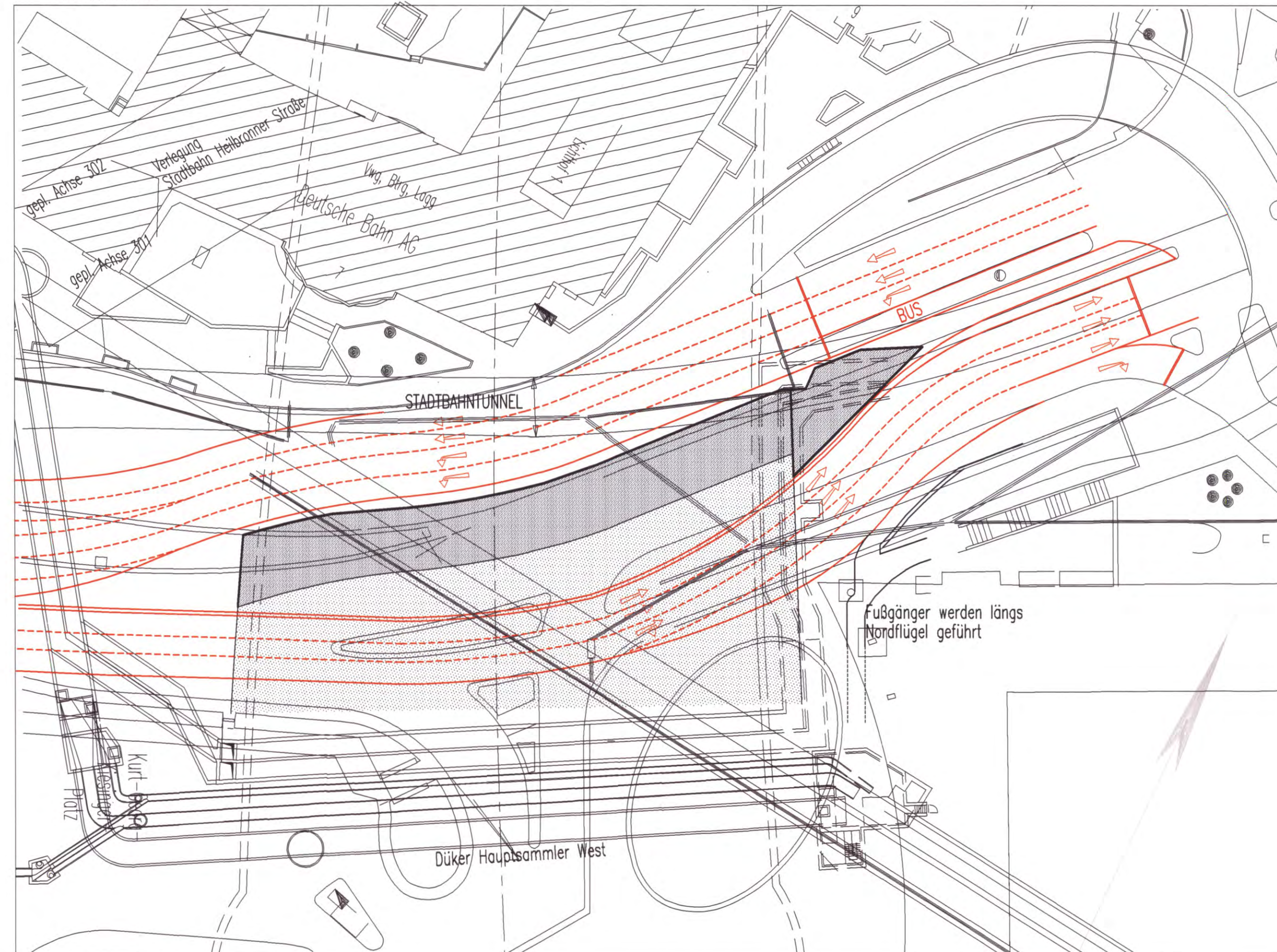


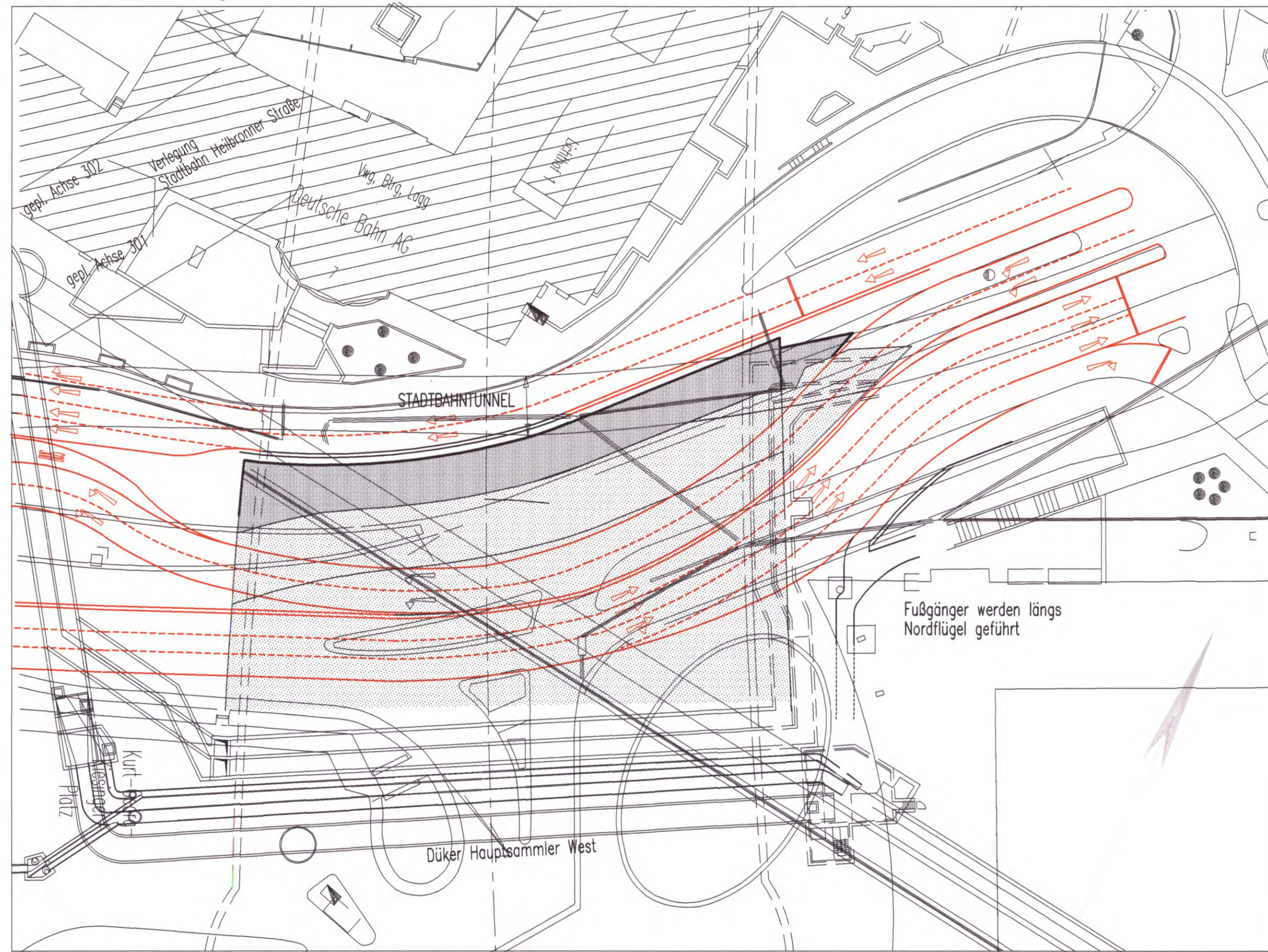
Verkehrsstufe 1



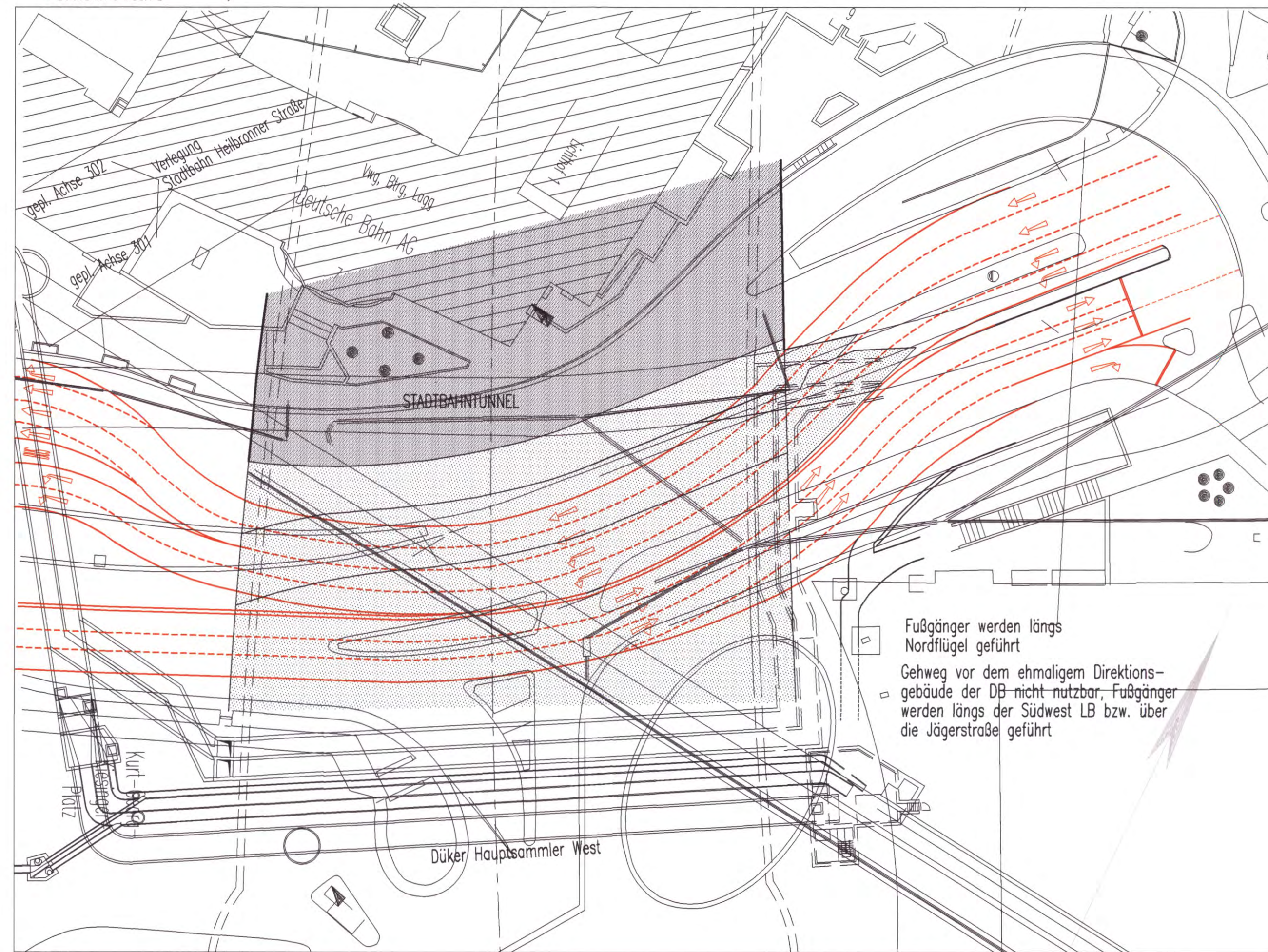
Verkehrsstufe 2



Verkehrsstufe 3



Verkehrsstufe 4



Hinweis: Abzubrechende Bauwerke siehe Anlagen 4 und 13.5 bis 13.11

Legende:

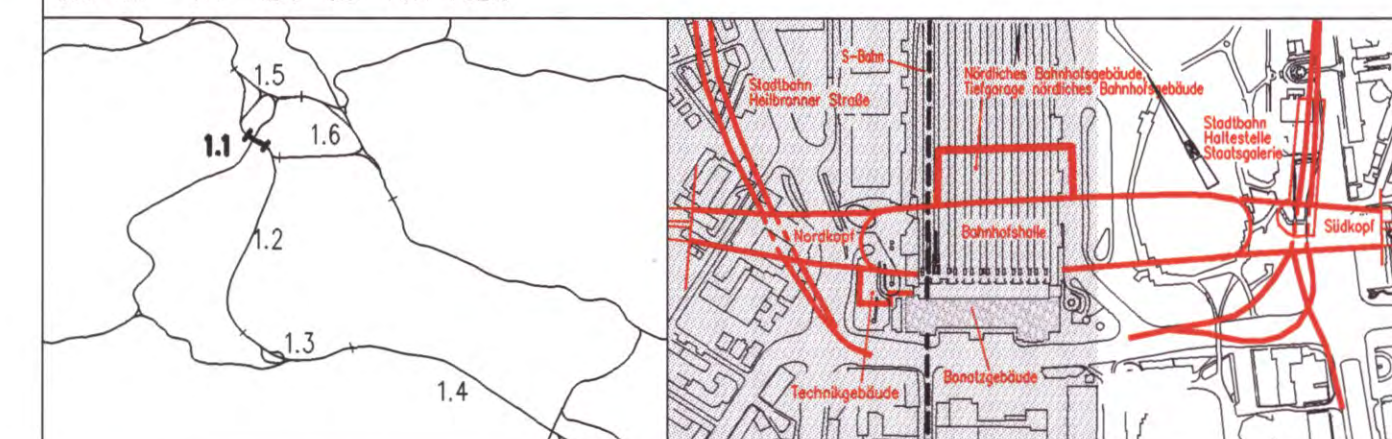
- Baufeld / Baugrubenabdeckung im Bau
- Baugrubenabdeckung befahrbar
- gültige, geänderte Fahrspuren

Kartengrundlage: Bestandsdaten der DB AG
Digitale Stadtkarte des Stadtmessungsamtes Stuttgart
Für das Projekt Stuttgart 21 überarbeitet durch SEIB Ingenieur-Consult GmbH

Stuttgart **21** NUR ZUR INFORMATION
DBProjekt Stuttgart 21 Deutsche Bahn **DB**

Umgestaltung des Bahnknotens Stuttgart
Ausbau- und Neubaustrecke Stuttgart – Augsburg
Bereich Stuttgart–Wendlingen mit Flughafenanbindung

Planfeststellungsabschnitt 1.1 Talquerung mit Hauptbahnhof
Bau-km -0,4 -42,0 bis +0,4 +32,0



Geographische Codierung 1.1 0 2 0 0	Blattschnittcodierung 4 8 1 3 H F	Organisatorische Codierung P I W P
Auftraggeber DBProjekt GmbH Stuttgart 21	Projektleitung Drees & Sommer Info Consult & Management GmbH	Planner - bearbeitet im Auftrag der DBProjekt GmbH Stuttgart 21
70181 Stuttgart Tel. 07 11 / 2 27 85 - 0 Fax. 07 11 / 2 27 85 - 11	Lehrerstraße 2 70173 Stuttgart Tel. 07 11 / 22 29 33 - 10 Fax. 07 11 / 22 29 33 - 90	Boll und Partner GmbH Cottstraße 11 70180 Stuttgart Tel. 0711 / 64654 - 0 Fax. 0711 / 64654 - 10

Verkehrsführung während der Bauzeit		Datum	Name
Verkehrsstufen Heilbronner Straße		08/01	Hop
Bereich DB-Tunnel		08/01	RI
Moßstab		1:500	
"Urheberschutz" - Alle Rechte bei der DBProjekt GmbH Stuttgart 21		Freigabe DBProjekt GmbH Stuttgart 21	
Änderungsvermerke		gez. R. Baur	
Index		Datum: 24.08.2001	
Genehmigungsvermerk - Eisenbahn-Bundesamt		Ersatz für Plan-Nr. / Prose / Index	
Datum / Genehmigungsvermerk / Name / Unterschrift		Anlage Planfeststellungsunterlagen	
		Anlage 14.2.2	
		Blatt 1 von 1	