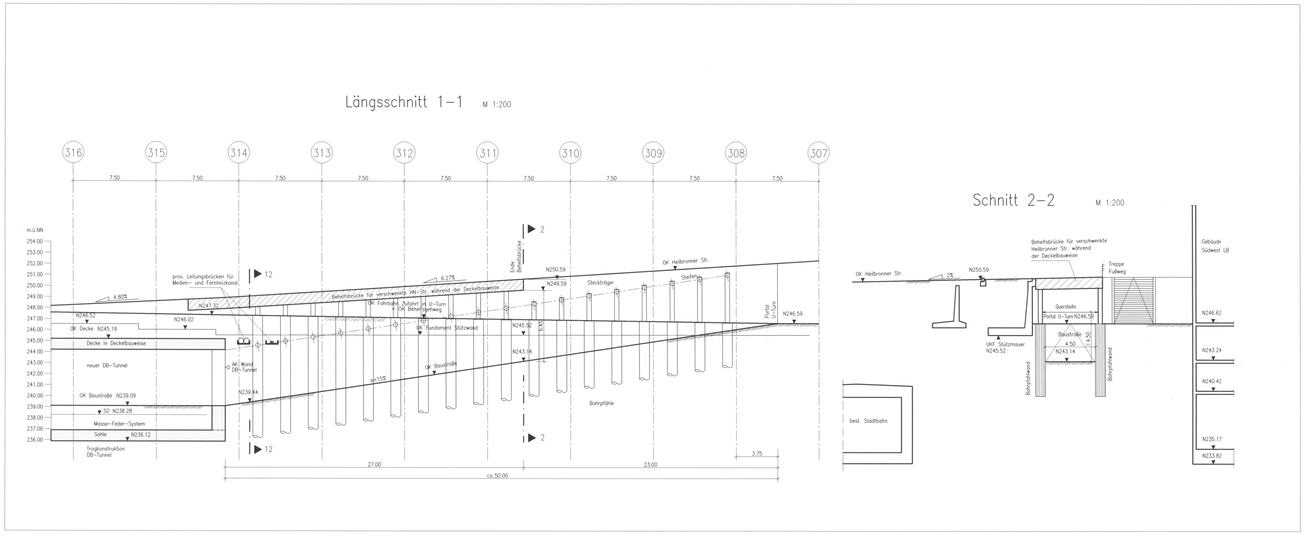

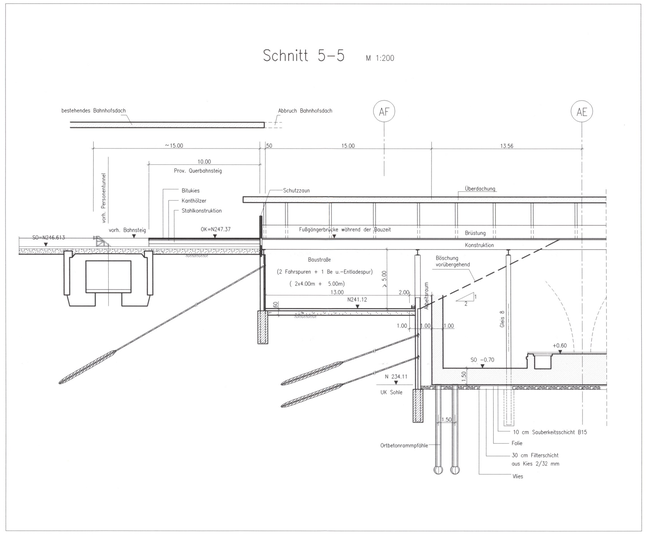

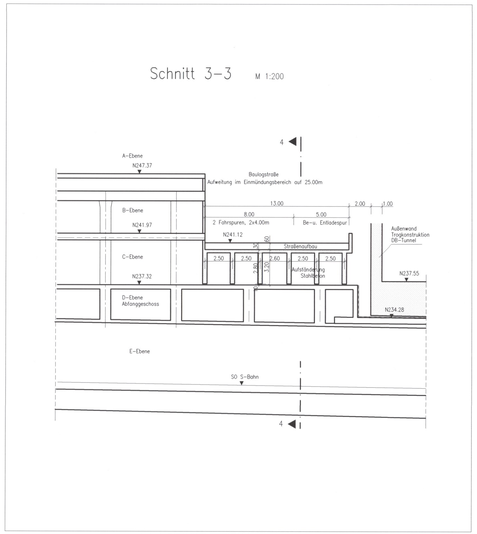

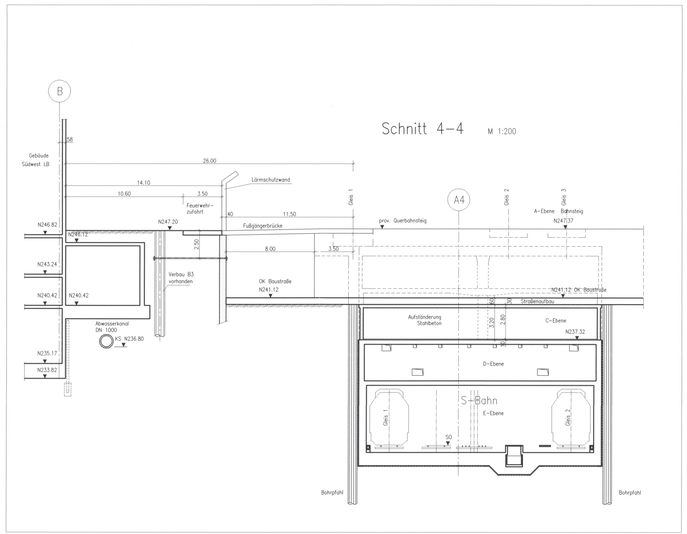

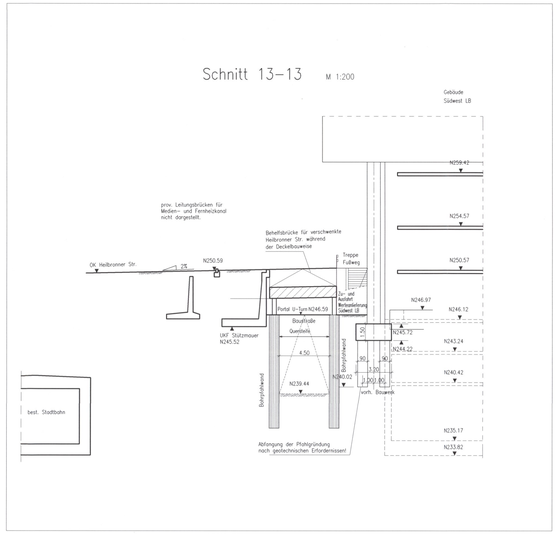

LEGENDE:

Stahlbeton, neues Bauwerk

Stahlbeton, best. Bauwerk

Ausführungsart des Verbaus und Festlegung der Verankerung nach statischen Erfordernissen

Die endgültige Ausbildung der Pfahlgründung wird in der Ausführungsplanung festgelegt.

Höhenangaben im NEUEN SYSTEM:
Höhendifferenz zw. altem (württ.) System und Neuen System:
neu = alt + 0,123 m

Lage der Schnitte 1–1 bis 5–5 und 13–13 siehe Anlage 13.3

Fahrbahnaufbau nach RStO 86 entsprechend
Tafel 1: Bauweisen mit bituminöser Decke für Fahrbahnen, für Bauklasse SV bzw. I.

Bauklasse	SV	I
Deckschicht	4cm	4cm
Binderschicht	8cm	8cm
bit. Tragschicht	18cm	14cm
Schottertragschicht	≥30cm	≥34cm
Gesamtdicke	≥60cm	≥60cm

Kartengrundlage: Bestandsdaten der DB AG
Digitale Stadtkarte des Stadtmessungsamtes Stuttgart
Für das Projekt Stuttgart 21 überarbeitet durch SEIB Ingenieur-Consult GmbH

Stuttgart 21
DBProjekt Stuttgart 21

NUR ZUR INFORMATION

Deutsche Bahn DB

Umgestaltung des Bahnknotens Stuttgart

Ausbau- und Neubaustrecke Stuttgart – Augsburg
Bereich Stuttgart-Wendlingen mit Flughafenanbindung

Nur zur Information

BUNDESBAHN-BUNDESBAHN-DIREKTION STUTTGART ZENTRALSTELLE KARLSRUHE

Planfeststellungsabschnitt 1.1 Talquerung mit Hauptbahnhof
Bau-km −0.4 −42.0 bis +0.4 +32.0

Geographische Codierung	Blattschnittcodierung	Organisatorische Codierung
1.1 7 0 0 0 0	4 8 1 3 H F _ _ _	P I t v _ I L 1 C _
WKA Abschnitt Blattschnitt	Streckennummer Bezirk	Projekt Planart Codexnr. Ebene Planinhalt Index

Auftraggeber
DBProjekt GmbH Stuttgart 21
Wolframstr. 20
70191 Stuttgart
Tel. 07 11 / 2 27 85 – 0
Fax. 07 11 / 2 27 85 – 11

Projektsteuerung
Drees & Sommer
Infra Consult & Management GmbH
Lautenschlagerstraße 2
70173 Stuttgart
Tel. 07 11 / 22 29 33 – 10
Fax. 07 11 / 22 29 33 – 90

Planer – bearbeitet im Auftrag der DBProjekt GmbH Stuttgart 21
Ingenieur – Arbeitsgemeinschaft
BCS Ingenieursozietät
Hansaallee Landstraße 135–137
60314 Frankfurt a. M.
Tel. 069 / 95021 – 0
Fax. 069 / 95021 – 437
Boll und Partner GmbH
Eberhardstraße 11
70180 Stuttgart
Tel. 0711 / 64954 – 0
Fax. 0711 / 64954 – 10

Stuttgart, den 10.08.2001
gez. Münzner

Baulogistik
Schnitte übergeordnete Baustraße Teil 1

	Datum	Name
Gezeichnet	08/01	Nl.
Bearbeiter	08/01	Müller
Geändert		

Maßstab 1:200

"Urheberschutz" – Alle Rechte bei der DBProjekt GmbH Stuttgart 21

Änderungsvermerke

Index	Änderungen	Datum	Name

Freigabe DBProjekt GmbH Stuttgart 21
gez. R. Baur
Datum: 24.08.2001

Ersatz für Plan-Nr. Projekt Index
Ersetzt durch Plan-Nr.

Genehmigungsvermerk – Eisenbahn-Bundesamt

Datum	Genehmigungsvermerk	Name	Unterschrift

Anlage Planfeststellungsunterlagen
Anlage 13.13 47-28
Blatt 1 von 1

H:\PS21_Sonstig\Pfu1-11\Plan_dwg\Bug_1.1d Dateiname: 1J70g1lc.dwg Plot-Datei: 1J70g1lc.00_ Planstand: 10.08.2001