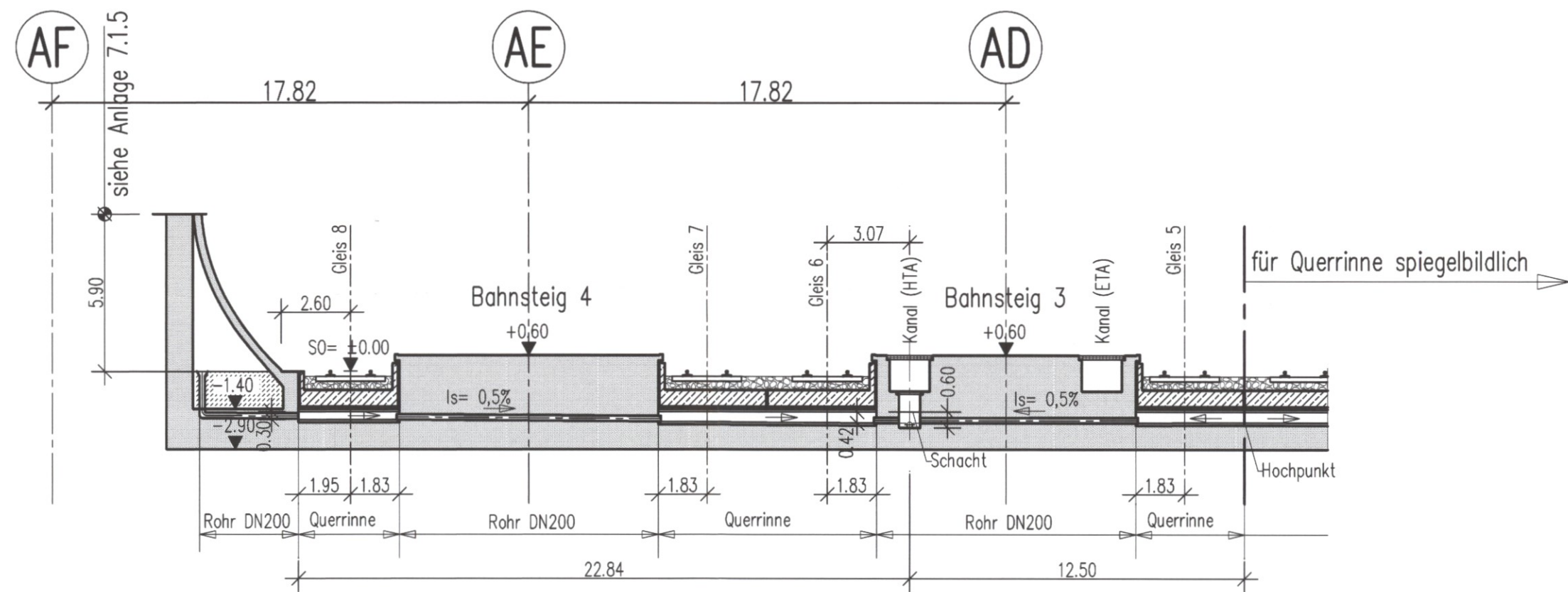
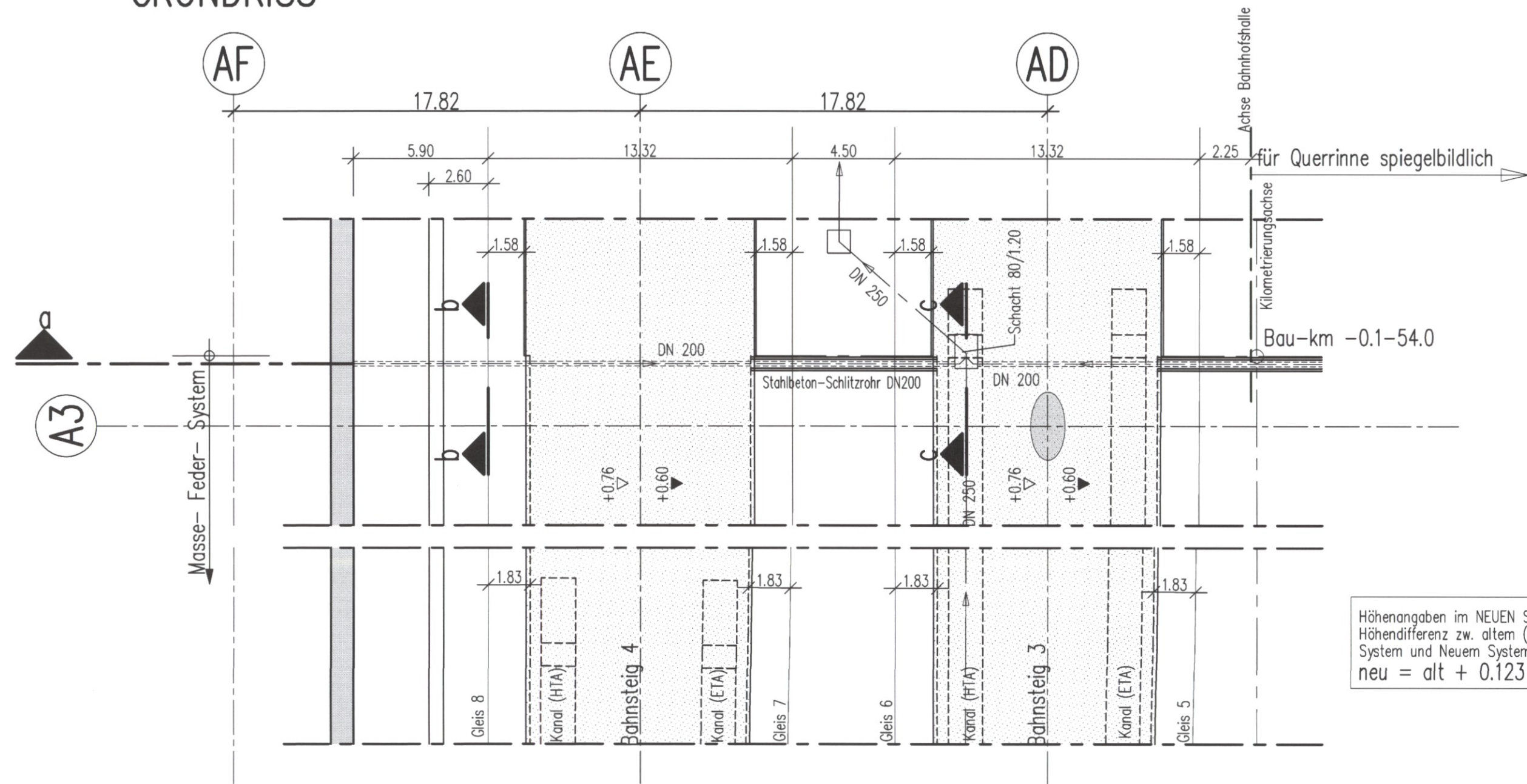


LÄNGSSCHNITT a-a



GRUNDRISS



Höhenangaben im NEUEN SYSTEM:
Höhendifferenz zw. altem (württ.)
System und Neuem System:
neu = alt + 0.123 m

LEGENDE:

- Stahlbeton, neues Bauwerk
- Aufbeton

Höhenangaben im NEUEN SYSTEM:
Höhendifferenz zw. altem (württ.)
System und Neuem System:
neu = alt + 0.123 m

Stuttgart

21

DBProjekt
Stuttgart 21

Deutsche Bahn



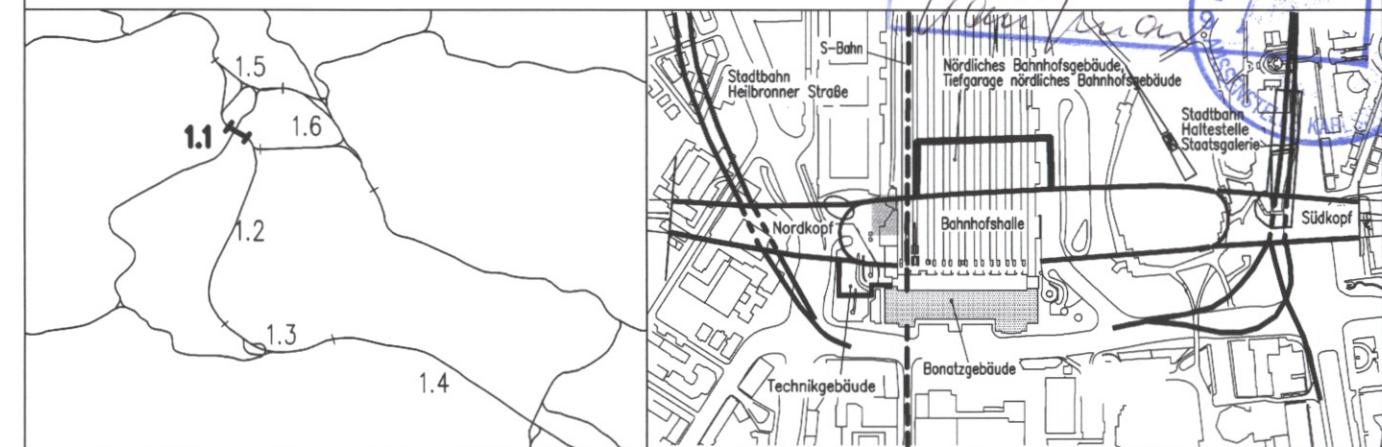
Umgestaltung des Bahnknotens Stuttgart

Ausbau- und Neubaustrecke Stuttgart – Augsburg
Bereich Stuttgart–Wendlingen mit Flughafenanbindung

Planfeststellungsbeschluss
durch Beschluss
vom **28. Jan. 2005**
Az.: **59160 PAP-PS21-PFA T.7**

Planfeststellungsabschnitt 1.1 Talquerung mit Hauptbahnhof

Bau-km -0.4 -42.0 bis +0.4 +32.0



Geographische Codierung 1.1 0 2 0 0 PFA Baubauabschnitt Blattschnitt	Blattschnittcodierung 4 8 1 3 H F - - - Streckennummer Bezirk	Organisatorische Codierung P I t v - I L 1 9 - - Phase Planzeichen Gewerk Ebene Planinhalt Index
Auftraggeber DBProjekt GmbH Stuttgart 21 Walfrustr. 20 70191 Stuttgart Tel. 07 11 / 2 27 85 - 0 Fax. 07 11 / 2 27 85 - 11	Projektsteuerung Drees & Sommer Infra Consult & Management GmbH Lautenschlagerstraße 2 70173 Stuttgart Tel. 07 11 / 22 29 33 - 10 Fax. 07 11 / 22 29 33 - 90	Planer – bearbeitet im Auftrag der DBProjekt GmbH Stuttgart 21 Ingenieur – Arbeitsgemeinschaft BGS Ingenieursozialität Hanauer Landstraße 135-137 60314 Frankfurt a. M. Tel. 069 / 95921 - 0 Fax. 069 / 95921 - 437 Ball und Partner GmbH Etzelstraße 11 70180 Stuttgart Tel. 0711 / 64954 - 0 Fax. 0711 / 64954 - 10 Stuttgart, den 10.08.2001 gez. Dr. Eisert

Entwässerung		Datum	Name								
		Gezeichnet	08/01 Ra / Hap								
Teilgrundriß und –längsschnitt Bau-km –0.1–54.0		Bearbeiter	08/01 RI								
		Geändert									
"Urheberschutz" – Alle Rechte bei der DBProjekt GmbH Stuttgart 21		Maßstab									
		1: 200									
Änderungsvermerke		Freigabe DBProjekt GmbH Stuttgart 21									
		gez. R. Baur									
Genehmigungsvermerk – Eisenbahn-Bundesamt		Datum:	24.08.2001 21-03								
		Ersatz für Plan-Nr. Phase Index									
<table border="1"> <thead> <tr> <th>Datum</th> <th>Genehmigungsvermerk</th> <th>Name</th> <th>Unterschrift</th> </tr> </thead> <tbody> <tr> <td> </td> <td> </td> <td> </td> <td> </td> </tr> </tbody> </table>		Datum	Genehmigungsvermerk	Name	Unterschrift					Anlage Planfeststellungsunterlagen	
		Datum	Genehmigungsvermerk	Name	Unterschrift						
<table border="1"> <thead> <tr> <th>Datum</th> <th>Genehmigungsvermerk</th> <th>Name</th> <th>Unterschrift</th> </tr> </thead> <tbody> <tr> <td> </td> <td> </td> <td> </td> <td> </td> </tr> </tbody> </table>		Datum	Genehmigungsvermerk	Name	Unterschrift					Anlage 7.1.6.3	
		Datum	Genehmigungsvermerk	Name	Unterschrift						
<table border="1"> <thead> <tr> <th>Datum</th> <th>Genehmigungsvermerk</th> <th>Name</th> <th>Unterschrift</th> </tr> </thead> <tbody> <tr> <td> </td> <td> </td> <td> </td> <td> </td> </tr> </tbody> </table>		Datum	Genehmigungsvermerk	Name	Unterschrift					Blatt 1 von 1	
		Datum	Genehmigungsvermerk	Name	Unterschrift						