





Legende

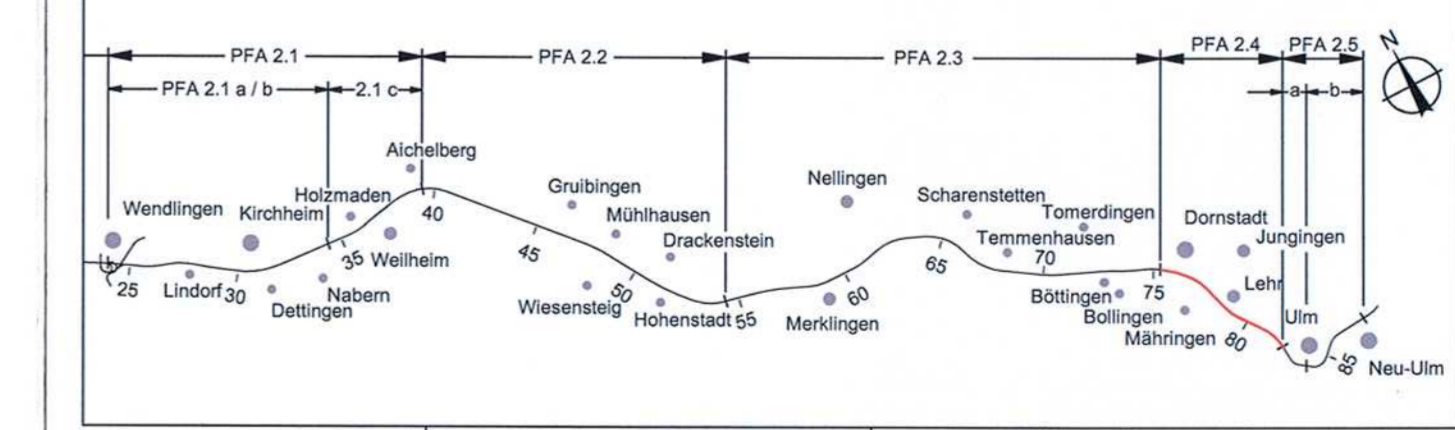
-  NBS-Tunnel
-  Baustelleneinrichtungsfläche
-  geplante Straßenbahnbrücke
-  Beantragte Baugrubenvergrößerung

Ausbau- und
Neubaustrecke
Stuttgart - Augsburg



Bereich Wendlingen - Ulm

Planfeststellungsabschnitt 2.4 Alabstieg Gemeinde Dornstadt - Stadt Ulm
km 75,2+00 - km 81,7+68



Geographische Codierung	Blattschnittcodierung	Organisatorische Codierung
PFA Baubereich Blatt	4 7 0 0 G I -	Plan Blatt

Auftraggeber: DB ProjektBau GmbH
 Planer - bearbeitet im Auftrag der: ARGIE BUNGLING / DE-Consult
 Datum: 28.6.2013
 Unterschrift: i.v. Kießbass

Lageplan		Datum	Name
Baulogistik Portal Ulm		05/13	KBR
Baugrubenvergrößerung		05/13	WVA

"Urheberschutz" - Alle Rechte bei der DBProjektBau GmbH			
Änderungsvermerk		Maßstab: 1:1000	
Genehmigungsvermerk - Eisenbahn-Bundesamt		Freigabe DBProjektBau GmbH	
Datum		27.06.2013, gez. i.v. Dr. Kießbass	
Genehmigungsvermerk		Ersatz für Plan-Nr. ersetzt durch	
Datum		Anlage Planfeststellungsunterlagen	
Genehmigungsvermerk		Anlage 2	
Datum		Blatt 1 von 1	

