

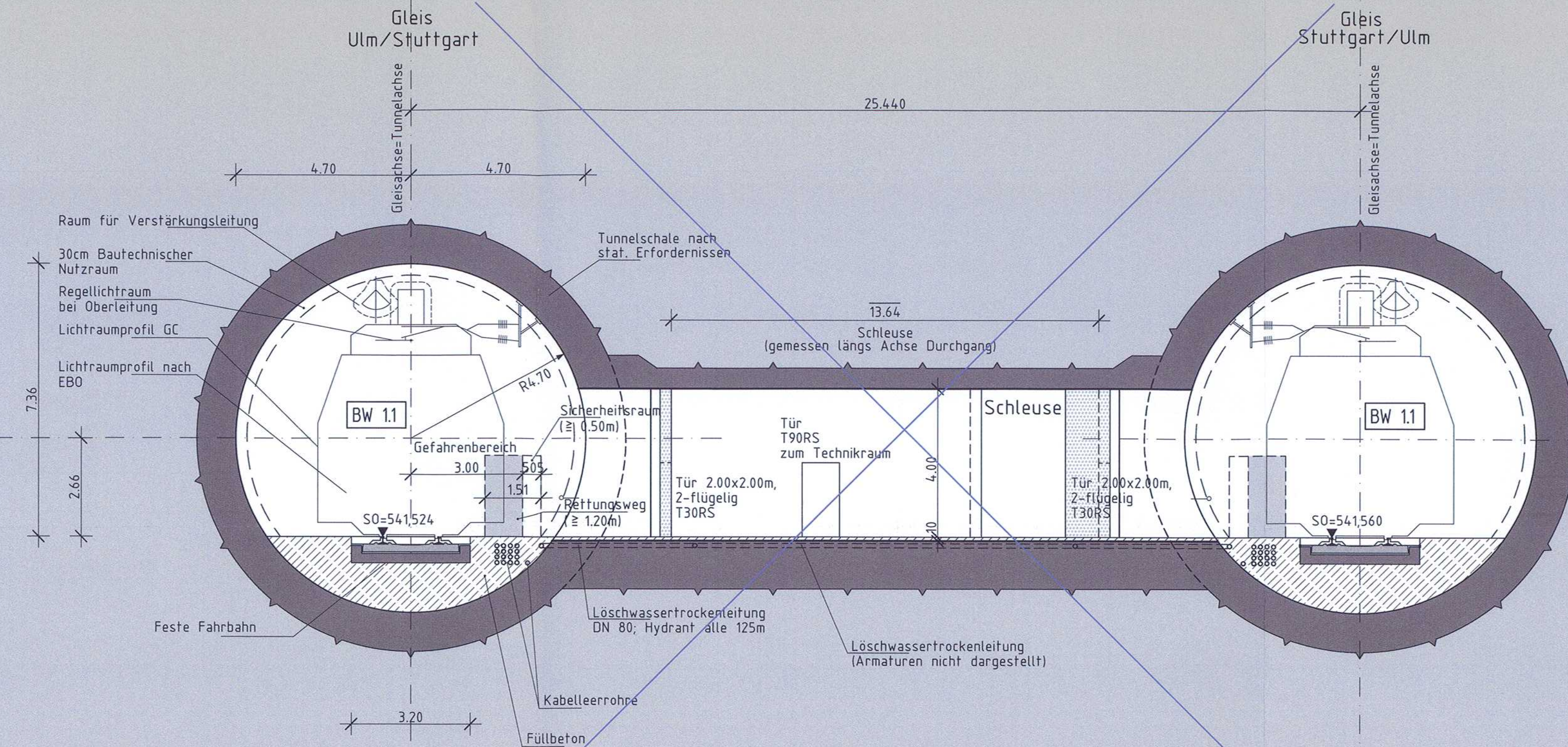
OK-Gelände ca 570,544  
(Erdüberdeckung 20.60m)

OK-Gelände ca 572,254  
(Erdüberdeckung 22.30m)

QUERSCHNITT M 1:100

Tunnel in bergmännischer Bauweise mit Längsschnitt Verbindungsbauwerk BW 5.2

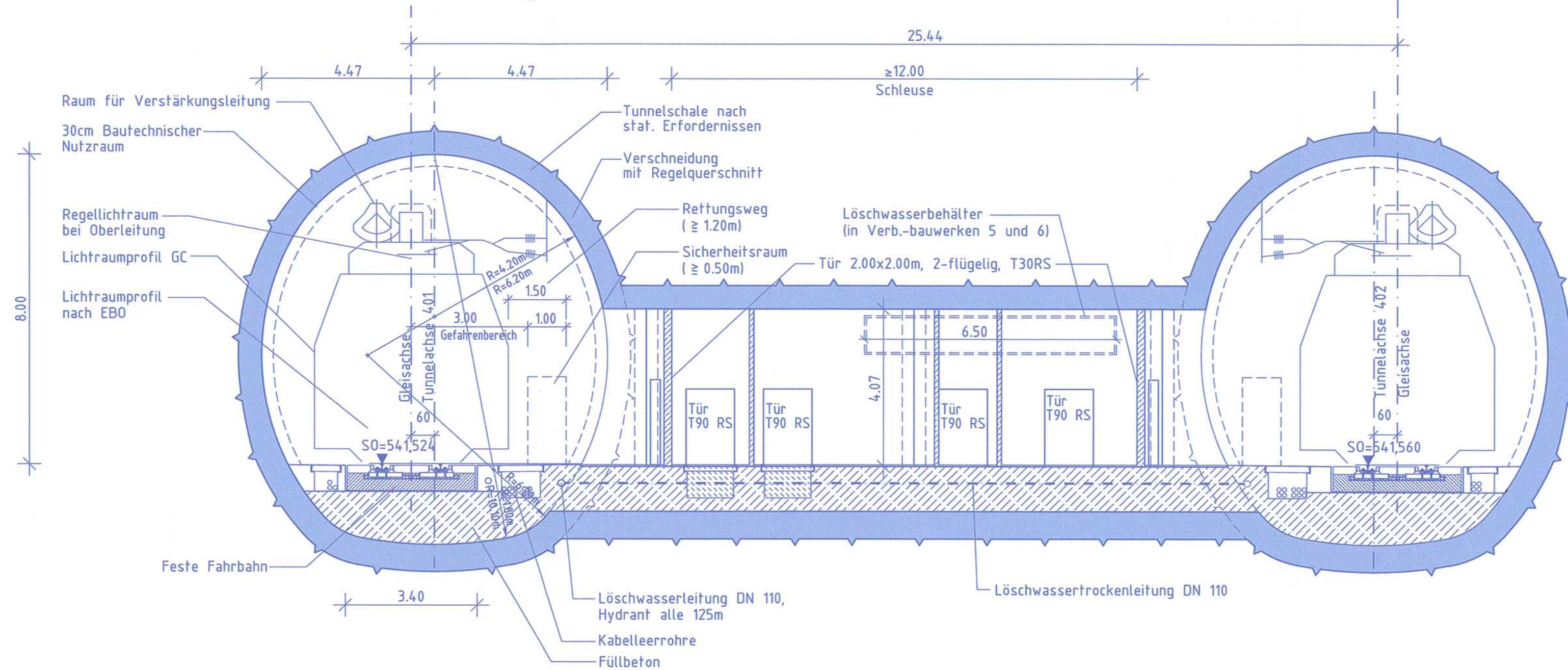
km 76.800.000 (Gleis Stuttgart/Ulm)



QUERSCHNITT M 1:100

Tunnel in bergmännischer Bauweise mit Längsschnitt Verbindungsbauwerk BW 5.2

km 76.800.000 (Gleis Stuttgart/Ulm)




Ausbau- und  
Neubaustrecke  
Stuttgart - Augsburg



Bereich Wendlingen - Ulm

Index E  
4. Planänderung  
*21.6.2013 i.V. Wirthmann*

Planfeststellungsabschnitt 2.4 Albstieg Gemeinde Dornstadt - Stadt Ulm  
km 75,2+50 - km 81,7+68



Geographische Codierung PFA Baubauabschnitt Blattschnitt	Blattschnittcodierung 4 8 1 3 M G X X X	Organisatorische Codierung P I a q - I L 3 0 0 0
Auftraggeber <b>DB ProjektBau GmbH</b> Niederlassung Südwest Projektzentrum Stuttgart 1 Wöhrstraße 29 70372 Stuttgart Tel. 07 11 / 2 27 85 - 0 Fax. 07 11 / 2 27 85 - 999	Planer - bearbeitet im Auftrag der <b>DB ProjektBau GmbH</b> Aufgestellt: müller+hereth Ingenieurbüro für Tunnel- und Felsbau Königsplatz 40b 78133 Karlsruhe Tel. (0721) 30461-0 Fax. (0721) 30461-25	

<p><b>Tunnel Albstieg</b> Verbindungsbauwerk Längsschnitt km 76,800</p>		Datum	Name
		Gezeichnet	06/13 Wo
<p>"Urheberschutz" - Alle Rechte bei der DBProjektBau GmbH Genehmigungsvermerk - Eisenbahn-Bundesamt</p>		Bearbeiter	06/13 Mü
		Maßstab	1:100
<p>Freigabe DBProjektBau GmbH</p>		<p>Stuttgart, den 06.11.2006</p> <p>Ersatz für Plan-Nr. Phase Index Ersetzt durch Plan-Nr.</p> <p>Anlage Planfeststellungsunterlagen Anlage 7.3 Blatt 10E von 12</p>	
		<p>Entscheidung nach § 76 (3) VwVwV 59163-591pa/008-2304#007 vom 02.10.2013 im Auftrag (Kögel) Eisenbahn-Bundesamt, Außenstelle Karlsruhe/Stuttgart</p>	