DRAUFSICHT AUF DIE UNTERBAUTEN — DRAUFSICHT AUF DIE ÜBERBAUTEN

M1:100

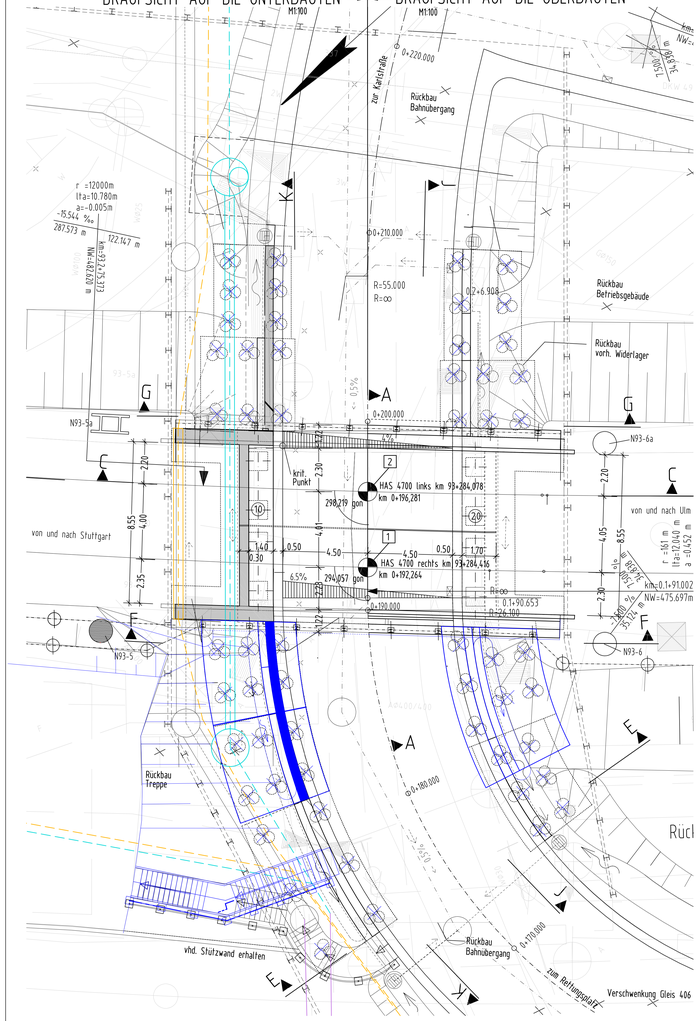

ANSICHT F-F der EÜ und QUERSCHNITT RETTUNGSPLATZZUFAHRT

M 1:100

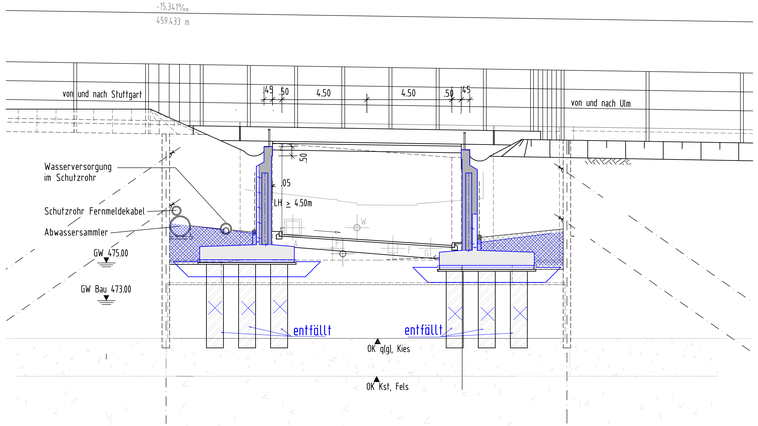

LÄNGSSCHNITT C-C

M 1:100

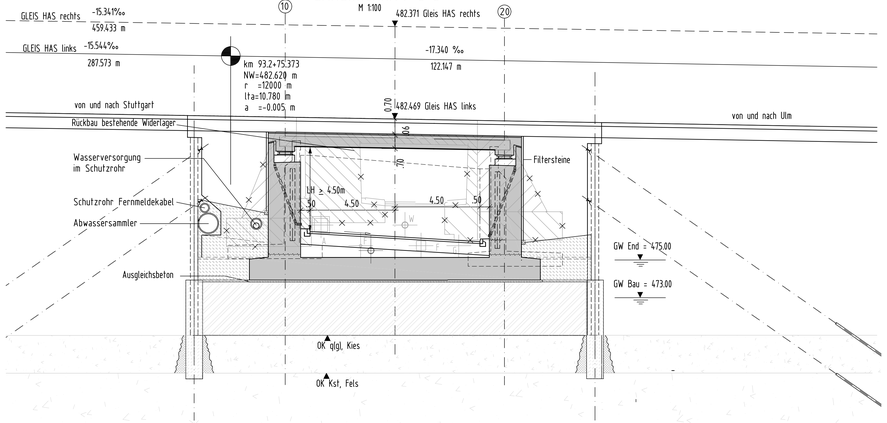

EÜ Zufahrt Rettungsplatz Portal Ulm

QUERSCHNITT A-A

M 1:100

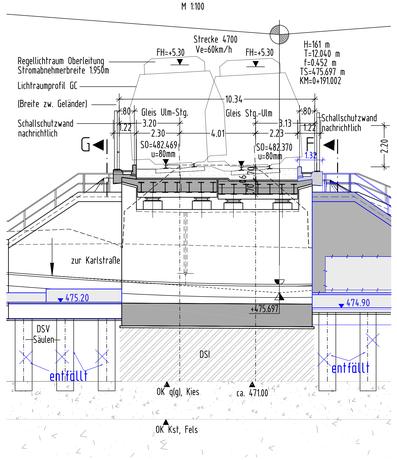

Bahnerdung nach RIL 997.02

LEGENDE:

- Schwergewichts-Widerlager (Annahme)
- Stahlbeton-Widerlager von 1930
- Widerlager EÜ Rettungsplatzzufahrt
- Füllbeton
- Verdichtungsfähiges, schwerdurchlässiges Material
- Injektionskörper
- Dusenstrahlkörper

kritischer Punkt für die Durchfahrtshöhe

UK EÜ Gl. Ulm-Stg:	481.02 m NN
FOK Fahrbahnachse:	-476.33 m NN
Querneigung	-0.19 m
Lichte Durchfahrtshöhe	4.50 m

Bauwerksdaten

Bauart:			Stahlbeton ~~Spannbeton (extern) Stahl~~ Verbund *)
Verkehrskategorie n. DIN-Fachbericht 101			
Verkehrsart n. DIN-FB 102 (Tab. A.106.1)			LM 71, SW/0, SW/2 mit α=1,21
Anforderungsklasse nach DIN-Fachbericht 102, Tabelle 4.118		Unterbau	D
		Überbau längs	D
		Überbau quer	D
Militärlastenklasse			
Einzelstützweiten (a)	(m)		—
Gesamtlänge zw. Endauflagern(a)	(m)		11.60
Lichte Weite zw.Widerlagern (L)	(m)		10.00
Kleinste Lichte Höhe	(m)		4.50
Kreuzungswinkel	(gon)		294.057 , 298.219
Breite zw. Geländern	(m)		10.34
Brückenfläche	(m^2)		119.94

Ausbau- und Neubaustrecke Stuttgart - Augsburg

DB

Bereich Wendlingen - Ulm

Index H
4. Planänderung nach Beschluss vom 14.08.2015

Planfeststellungsabschnitt 2.4 Albabstieg Gemeinde Dornstadt - Stadt Ulm

km 75,2+50 - km 81,7+68



Geographische Codierung	Blattschnittcodierung	Organisatorische Codierung
S 0 1 0 2	K 7 0 G L X X	P 1 S - 1 0 2 0 0
PFA Bauabschnitt Kilometer	Streckenkenner Bereich	Phase Planart Gewerk Fach Planlauf Index

Auftraggeber:
DB ProjektBau GmbH
Großprojekt
Stuttgart 21 - Wendlingen-Ulm
D-70173 Stuttgart
Rüppurrerstraße 11
70191 Stuttgart

Planer - bearbeitet im Auftrag der DBProjektBau GmbH:
Grontmij GmbH
Hanauer Landstr. 175-177
D-60314 Frankfurt am Main
Telefon +49 69 95351-0
Telefax +49 69 95351-254

Aufgestellt:
Grontmij
Grontmij GmbH
gez. i.V. T. Jungmann
Frankfurt am Main, den 06.10.2010

EÜ Zufahrt Rettungsplatz Portal Ulm

Grundriss, Längsschnitt und Querschnitte
km 81.743

	Datum	Name
Gezeichnet	07/10	Bth/Ap
Bearbeitet	07/10	Ld/Lzp

"Urheberschutz" - Alle Rechte bei der DBProjektBau GmbH

Genehmigungsvermerk - Eisenbahn-Bundesamt

Maßstab 1:100, 1:200

Freigabe DBProjektBau GmbH

gez. Dr. Kielbassa

Stuttgart, den 06.10.2010

Ersatz für Plan-Nr. Haupt Index
Ersetzt durch Plan-Nr.

Anlage Planfeststellungsunterlagen

Anlage 7.1

Blatt 2H von 3

H/B = 594 / 1365 (0.8 m^2)

Allplan 2012