


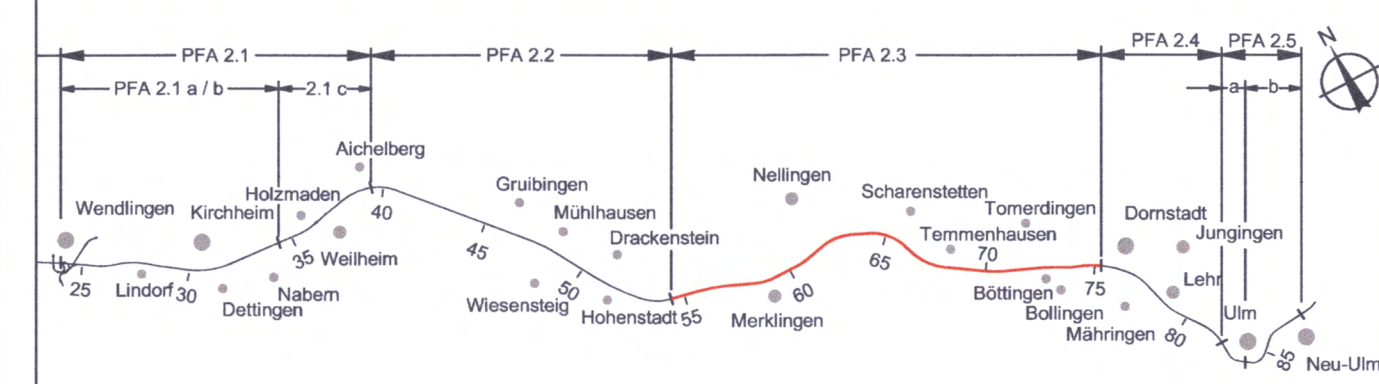
QUERSCHNITT A - A





----- Inhalt RRB V=19 000 m³
————— Inhalt RRB V=16 000 m³

Bereich Wendlingen - Ulm

Planfeststellungsabschnitt 2.3
km 53,8+38 - km 75,2+50, im Bereich der Gemeinden Machtolsheim - Dornstadt



Geographische Codierung	Blattschnittcodierung	Organisatorische Codierung
5 0 1 0 0	4 8 1 3 M D - 5	P I e l - W Q 1 3 0 0
PFA Baubauabschnitt Blattschnitt	Streckennummer Bezirk	Phase Planzeichen Gewerk Ebene Planinhalt Index
Auftraggeber DB ProjektBau GmbH Niederlassung Südwest Projektzentrum Stuttgart 1 Mönchstraße 29 70191 Stuttgart Tel. 07 11 / 20 92 - 0 Fax. 07 11 / 2 27 85 - 999	Planer - bearbeitet im Auftrag der DBProjektBau GmbH WASSERMÜLLER ULM GMBH Hörvelsinger Weg 44 89081 Ulm Tel. 0731 / 9 66 87 - 0 Fax. 0731 / 9 66 87 - 99	Aufgestellt: WASSERMÜLLER ULM GMBH Hörvelsinger Weg 44 89081 Ulm Ulm / Donau, 20.08.2004

Querschnitt A-A		Datum	Name						
Hochwasser- und Regenrückhaltebecken der Gemeinde Dornstadt		Gezeichnet 8/04	ARe						
Erweiterung des Beckenvolumens um 3000m3		Bearbeiter 8/04	LSch						
"Urheberschutz" – Alle Rechte bei der DBProjektBau GmbH		Maßstab	1:100/50						
Genehmigungsvermerk – Eisenbahn–Bundesamt		Freigabe DBProjektBau GmbH							
<div>Planungsrechtliche Zulassungsentscheidung erteilt am 25.06.2012 591ppw/029-2300#008 Eisenbahn-Bundesamt, Außenstelle Karlsruhe/Stuttgart</div> <div>Im Auftrag  v. Eicken</div> <div></div>		Ersatz für Plan-Nr. <table border="1"><tr><td></td><td></td></tr></table> Ersetzt durch <table border="1"><tr><td></td><td></td></tr></table> Plan-Nr. <table border="1"><tr><td></td><td></td></tr></table>							
		Anlage Planfeststellungsunterlagen							
		Anlage 15.6.3							
		Blatt 2 von 2							