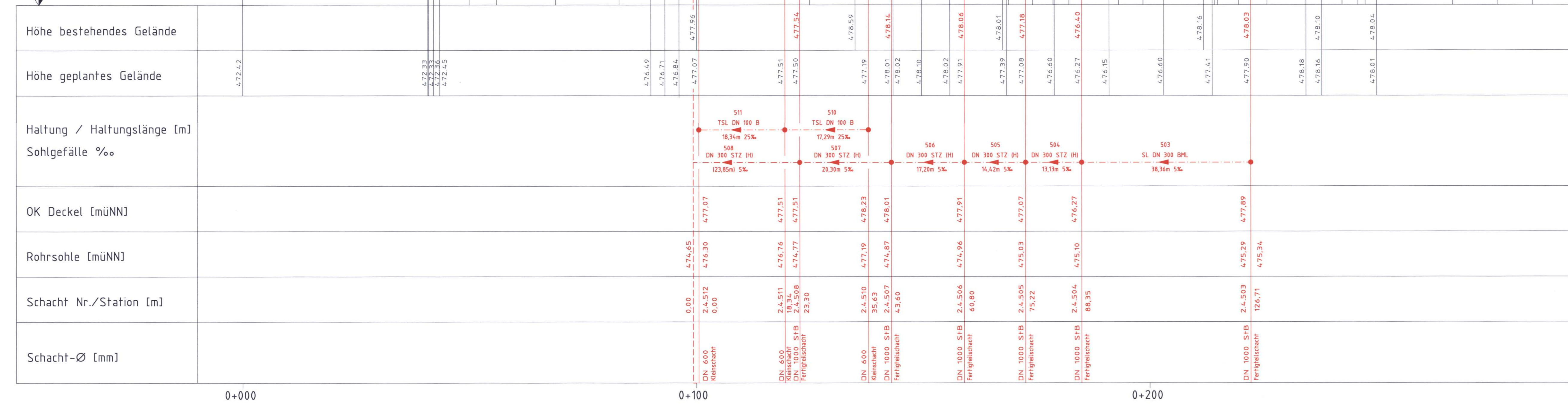


Höhenplan für die Zufahrt Rettungsplatz BW 15 Tunnelportal Ulm

Längsschnitt entlang der Straßenachse

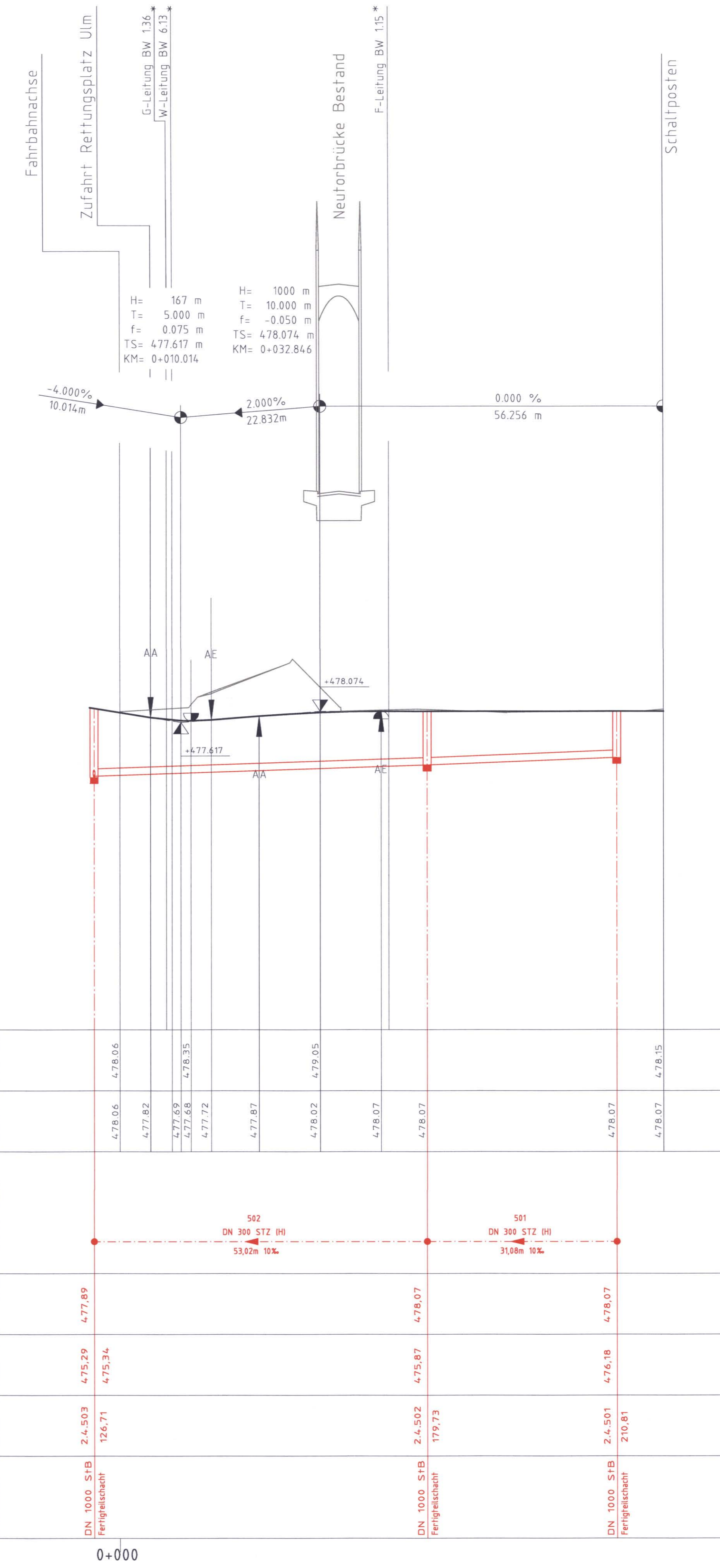
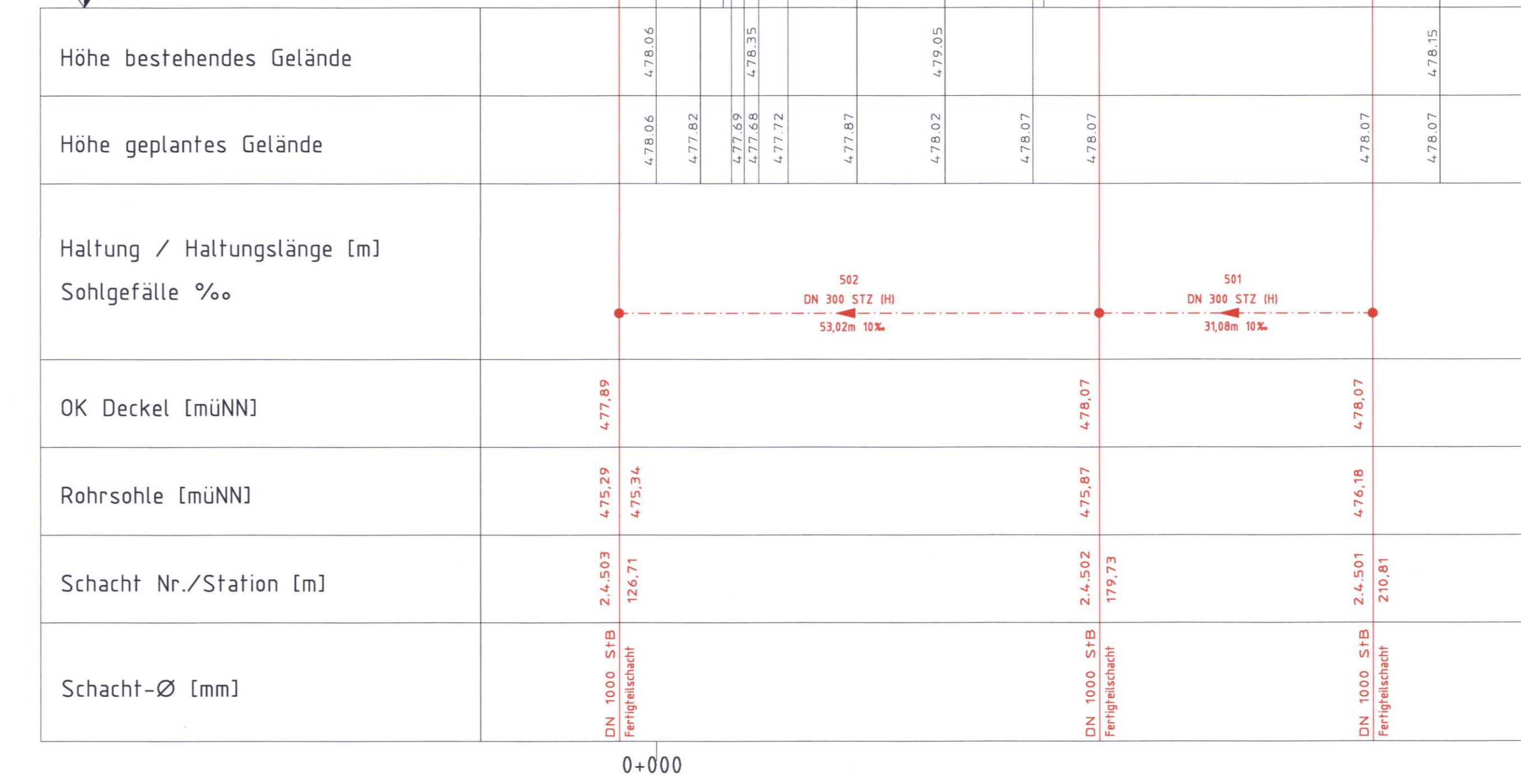
M = 1:500/125
NN 465.00



Höhenplan für die Zufahrt Schaltposten BW 148

Längsschnitt entlang der Straßenachse

M = 1:500/125
NN 465.00



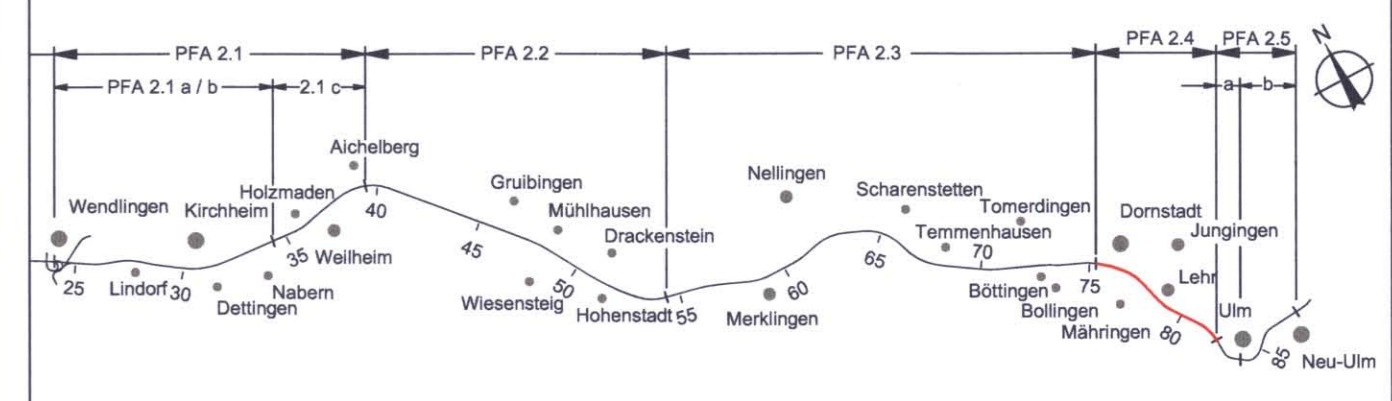
- Legende
- F&K Zufahrt Rettungsplatz und Schaltposten
 - Bestandsgelände
 - gepl. Sammelleitung / Teilsickerleitung

Ausbau- und Neubaustrecke Stuttgart - Augsburg



Bereich Wendlingen - Ulm

Planfeststellungsabschnitt 2.4 Albstieg Gemeinde Dornstadt - Stadt Ulm
km 75,2+50 - km 81,7+68



Geographische Codierung Blattschichtcodierung Organisatorische Codierung

Auftraggeber: DB ProjektBau GmbH
Planer - bearbeitet im Auftrag der DBProjektBau GmbH

Höhenplan Entwässerung Zufahrten Rettungsplatz Ulm und Schaltposten NBS km 81,768 ... km 81,852

Gezeichnet 09/10 Ap
Bearbeiter 09/10 Lzp

Maßstab 1:500/125
Freigabe DBProjektBau GmbH

gez. Dr. Kielbassa

Planungsrechtliche Zulassungsentscheidung erteilt am 25.06.2012

Blatt 7C von 7