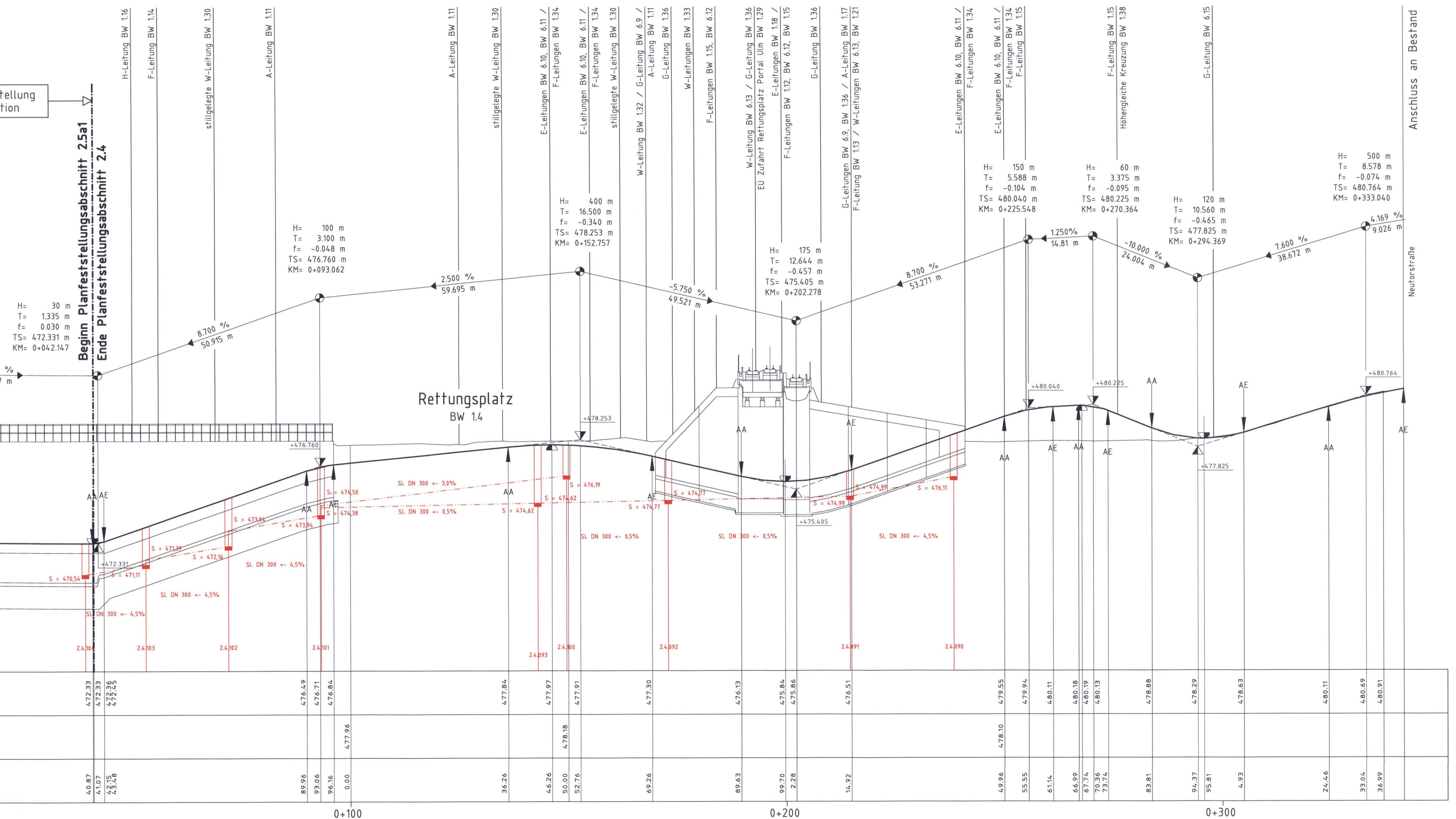


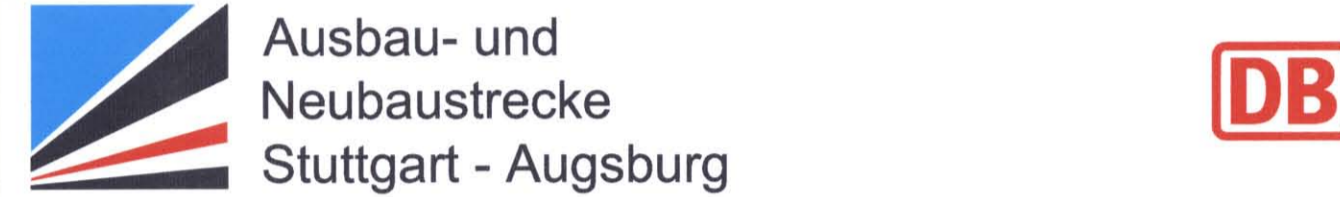
nachrichtliche Darstellung
nur zur Information



Höhenplan für die
Zufahrt Rettenplatz BW 15
Tunnelportal
Ulm

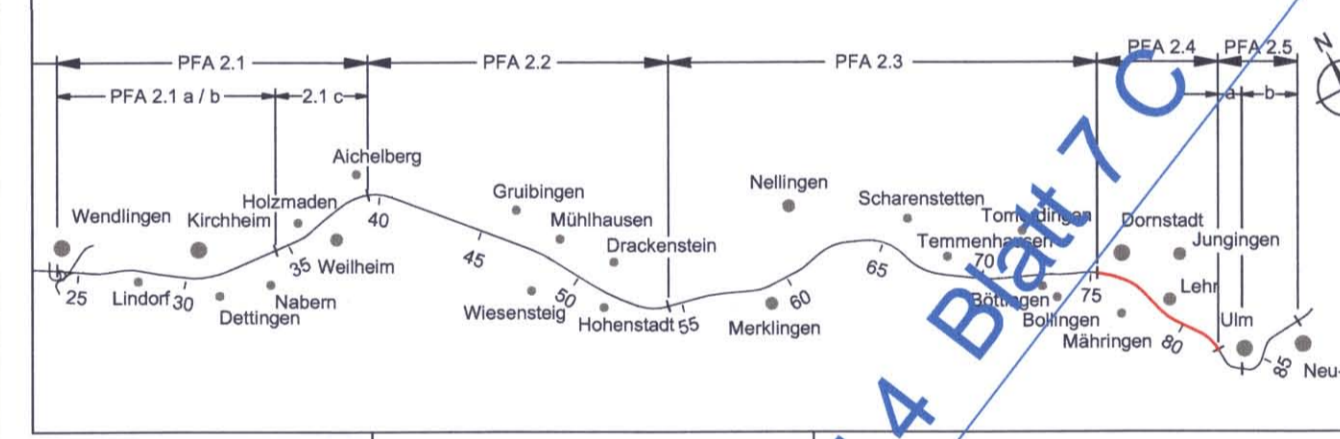
M = 1:500/125
NN 465.00

- Legende**
- FOK Rettungsplatz und Zufahrt
 - gepl. Sammelleitung
 - Schachnummer
 - S = 567,65 Sohnhöhe Strang
 - SL = 567,65 Sohnhöhe Strang links



Bereich Wendlingen - Ulm

Planfeststellungsabschnitt 2.4 Ababstieg Gemeinde Dornstadt - Stadt Ulm
km 75,2+50 - km 81,7+68



Geographische Codierung	Blattschnittcodierung	Organisatorische Codierung
PFA Baubauabschnitt	Streckennummer	Bauabschnitt
5 0 1 0 7	4 7 0 0 G 1 - 1 -	4 3 0 0
Auftraggeber DB ProjektBau GmbH	Planfeststellungsabschnitt	Aufgestellt: BGS INGENIEURSOZIALT Beratende Ingenieure für Bau- und Verkehrswesen gez. i.A. D. Blum Frankfurt am Main, den 06.11.2006

Höhenplan Entwässerung Zufahrt Rettenplatz Ulm NBS km 81,7+68 - km 81,852		Datum	Name
Gezeichnet		10/06	Ap
Bearbeiter		10/06	Lzp
"Urheberschutz" - Alle Rechte bei der DBProjektBau GmbH		Maßstab	1:500/125
Genehmigungsvermerk - Eisenbahn-Bundesamt		Freigabe	DBProjektBau GmbH
		gez.	Marquart
			Stuttgart, den 06.11.2006
		Ersatz für Plan-Nr.	Phase
		Ersatz durch	Index
		Plan-Nr.	
		Anlage	Planfeststellungsunterlagen
		Anlage	15.4
		Blatt	7 von 7

Wird ersetzt durch Anlage 15.4 Blatt 7