



### Höhenplan für die Entwässerung am Richtungsgleis Ulm - Stuttgart

M = 1:1000/500  
NN 550.00



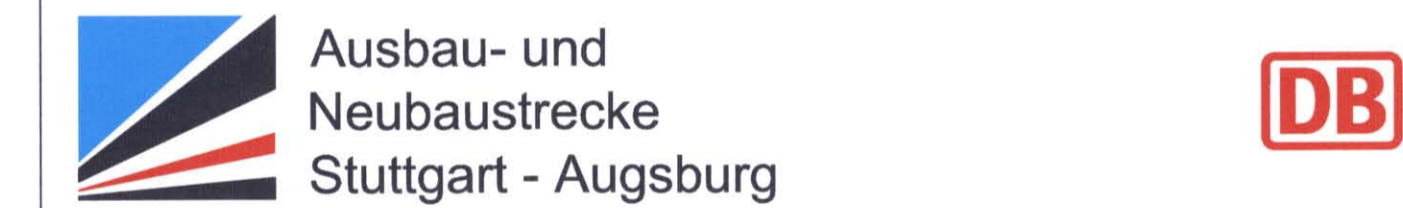
### Höhenplan für die Entwässerung am NBS-Streckengleis bzw. am Richtungsgleis Stuttgart - Ulm

M = 1:1000/500  
NN 550.00



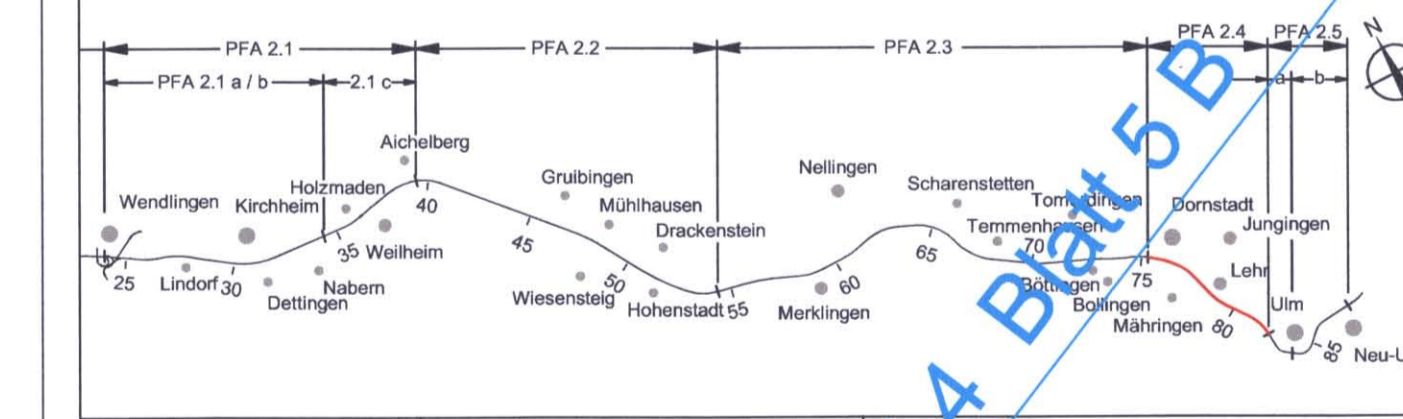
### Legende

Antragslinie	Nachrichtlich (PFA 2.3)
Schienenoberkante NBS	
Grabensohle	
Grabensohle (Bestand)	
Bestandsleitung	
gepl. NBS-Streckenentwässerung Teilsickerrohr/Nennweite/Fließrichtung/Gefälle	
gepl. NBS-Streckenentwässerung (Mittelstrang) Teilsickerrohr/Nennweite/Fließrichtung/Gefälle	
gepl. Sammelleitung Sammelleitung/Nennweite/Fließrichtung/Gefälle	
24.001 (LI)	Schachtrummer (linker Strang) 2.3.001 (LI)
SL = 567,65	Sohlhöhe Strang links SL = 567,65
SM = 567,65	Sohlhöhe Strang Mitte SM = 567,65
SR = 567,65	Sohlhöhe Strang rechts SR = 567,65
SL+L = 567,65	Sohlhöhe Strang von rechts und links SL+L = 567,65
SL+M = 567,65	Sohlhöhe Strang von links zur Mitte SL+M = 567,65
SM+R = 567,65	Sohlhöhe Strang von der Mitte nach rechts SM+R = 567,65
SR+RR = 567,65	Sohlhöhe Strang in Richtung RRB SR+RR = 567,65
SL+LI = 567,65	Sohlhöhe Strang quer zur NBS SL+LI = 567,65
SL+LI = 567,65	Sohlhöhe Strang von Schützrinne nach links SL+LI = 567,65
SL+RI = 567,65	Sohlhöhe Strang von Schützrinne nach rechts SL+RI = 567,65



### Bereich Wendlingen - Ulm

Planfeststellungsabschnitt 2.4 Alabstieg Gemeinde Dornstadt - Stadt Ulm  
km 75,2+50 - km 81,7+68



Geographische Codierung	Blattschnittcodierung	Organisatorische Codierung
5   0   1   0   5	4   8   1   3   M   F   -   -   -	1   1   1   1   -   -   -   0   0
Auftraggeber	Blattschnitt	Planfeststellungsnummer

DB Projektbau GmbH  
Niederlassung Stuttgart  
Präsidenten-Straße 1  
70372 Stuttgart  
Tel. 0 7 1 4 2 7 8 5 - 0  
Fax 0 7 1 4 2 7 8 5 - 999

Planfeststellungsnummer: 154  
DB Projektbau GmbH  
Aufgestellt: BGS INGENIEURSOZETÄT  
Beratende Ingenieure für  
Bau- und Verkehrswesen  
gez. i. A. D. Blum  
Frankfurt am Main, den 20.08.2004

Höhenplan Streckenentwässerung NBS km 75,592 - km 76,197		Datum	Name
Gezeichnet		03/03	Dw
Bearbeiter		03/03	Grs/Kmi/Mx
"Urheberschutz" - Alle Rechte bei der DB Projektbau GmbH		Maßstab	1:1.000/500
Genehmigungsvermerk - Eisenbahn-Bundesamt		Freigabe	DB Projektbau GmbH
		gez.	Marquart
		Stuttgart, den 20.08.2004	
Ersatz für Plan-Nr.:		Phase	Index
Ersetzt durch Plan-Nr.:			
Anlage		Planfeststellungsunterlagen	
Anlage 15.4		Blatt 5 von 7	