


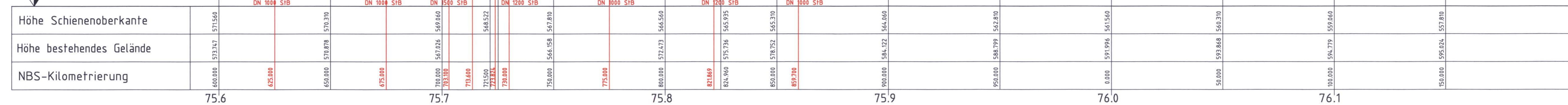
Höhenplan für das Richtungsgleis Ulm - Stuttgart

M = 1:1000/500
NN 550.00



Höhenplan für die NBS-Streckenachse bzw. das Richtungsgleis Stuttgart - Ulm

M = 1:1000/500
NN 550.00

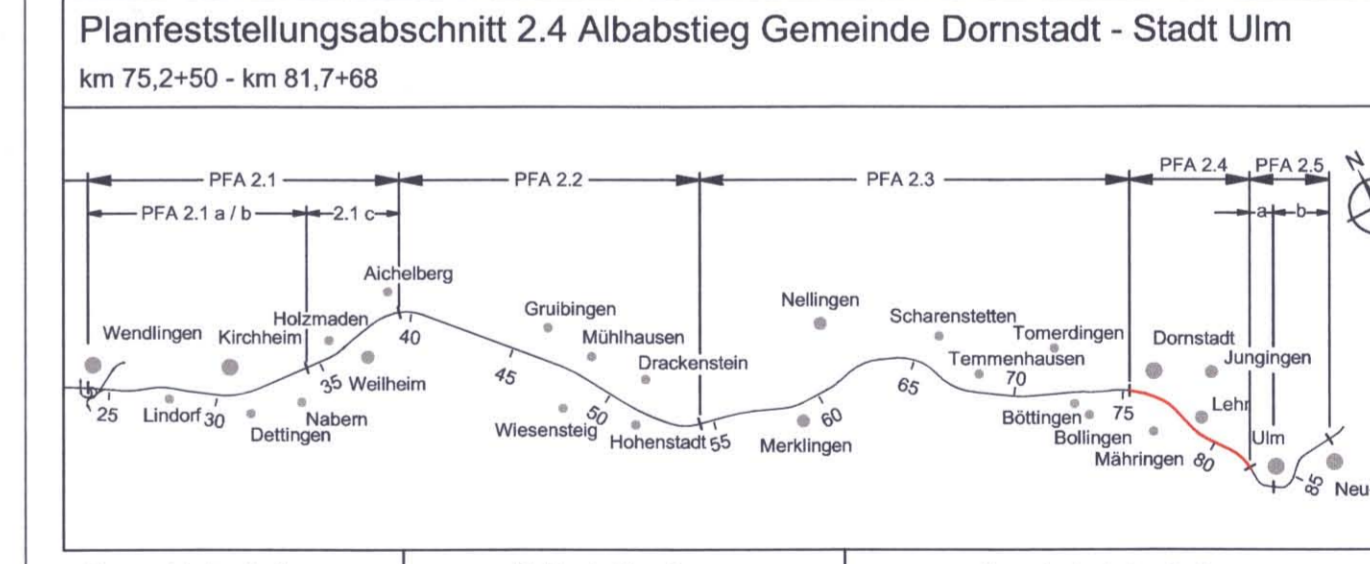


Legende

Antragsstrasse	Nachrichtlich (PFA 2.3)
Schienenoberkante NBS	
Grabensohle	
Grabensohle (Bestand)	
Bestandsleitung	
gepl. NBS-Streckenwässerung Teilsickerrohr/Nennweite/Fliedrichtung/Gefälle	
gepl. NBS-Streckenwässerung (Mittelstrang) Teilsickerrohr/Nennweite/Fliedrichtung/Gefälle	
gepl. Sammelleitung Sammelleitung/Nennweite/Fliedrichtung/Gefälle	
24.001 (L)	23.001 (L)
SL = 567,65	SL = 567,65
SM = 567,65	SM = 567,65
SR = 567,65	SR = 567,65
SR-L = 567,65	SR-L = 567,65
SL-M = 567,65	SL-M = 567,65
SM-M = 567,65	SM-M = 567,65
SR-M = 567,65	SR-M = 567,65
SR-MB = 567,65	SR-MB = 567,65
SL = 567,65	SL = 567,65
SL-MB = 567,65	SL-MB = 567,65
SL-MB = 567,65	SL-MB = 567,65



Bereich Wendlingen - Ulm
Index B
2. Planänderung vom 7.9.2009
gez. Dr. Kiehbassa



Geographische Codierung	Blattschnittcodierung	Organisatorische Codierung
5 0 1 0 5	4 8 1 3 M F - -	P L e l - W L 2 3 0 2
Auftraggeber	Planer	Aufgestellt
DB ProjektBau GmbH Großprojekt Stuttgart 21 - Wendlingen-Ulm Rappentstraße 11 70391 Stuttgart	DB NETZE Streckennummer Bezirk	Grontmij BGS Ingenieurgesellschaft mbH Hansert Landstr. 185-191 D-60311 Frankfurt am Main Telefon 069 / 95921-0 Telefax 069 / 95921-204

Höhenplan Streckenwässerung NBS km 75,597 ... km 76,197

Datum	Name
Gezeichnet	09/09 Dw/Ap
Bearbeiter	09/09 Grs/Kmi/Mx/Ho
Maßstab	1:1.000/500
Genehmigungsvermerk	Freigabe DBProjektBau GmbH
gezeichnet	Dr. Kiehbassa
Stuttgart, den 7.9.2009	
Ersetzt für Plan-Nr.	Plan-Nr.
Ersetzt durch	Plan-Nr.
Anlage	Planfeststellungsunterlagen
Anlage	15.4
Blatt	5B von 7

Planungsrechtliche Zulassungsentscheidung erteilt am 25.06.2012
Eisenbahn-Bundesamt, Außenstelle Karlsruhe/Stuttgart
Im Auftrag v. Ecken