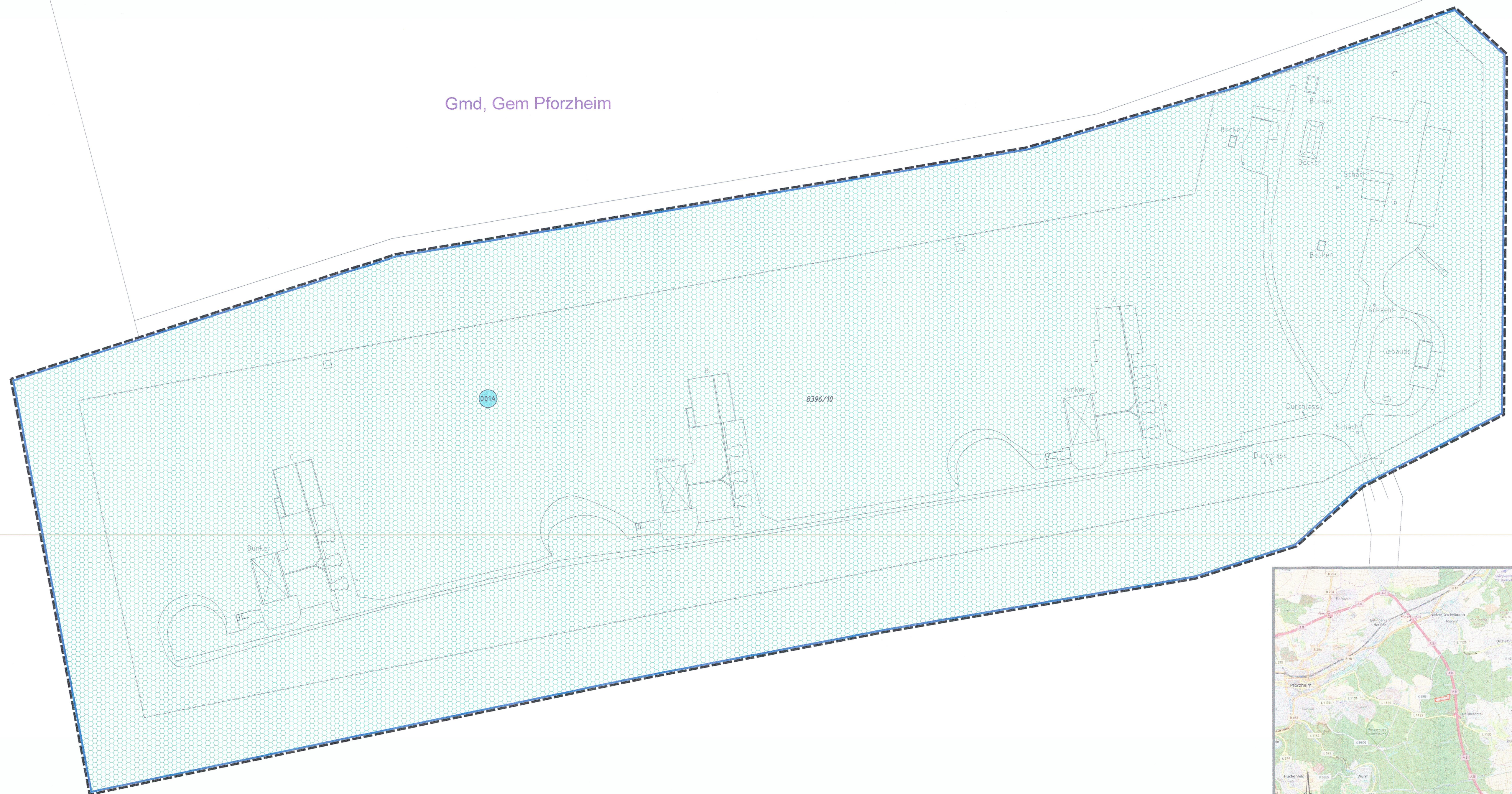


Gmd, Gem Pforzheim



Legende Grunderwerb allgemein

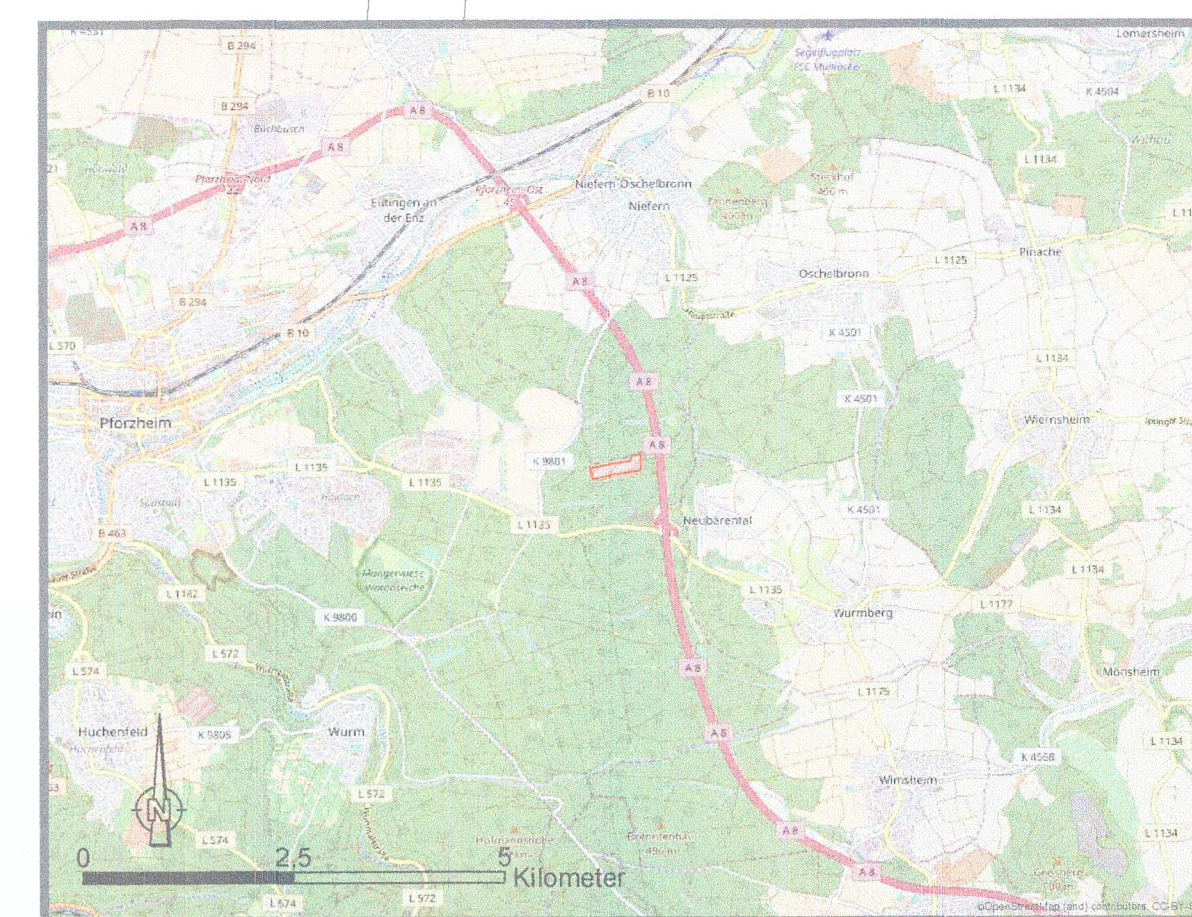
- Bestand
- Planung
- Kilometrierung NBS
- Regierungsbezirks-/Kreisgrenze
- Gemeindegrenze
- Gemarkungsgrenze
- Flurgrenze
- Planfeststellungsgrenze
- Grenze des technischen Projektes
- lfd. Nummer in jeder Gemarkung mit 1 beginnend

Legende Grunderwerb


- zu erwerbende Fläche für NBS
- Grunddienstbarkeit dingliche Belastung
- zu erwerbende Fläche für Dritte (BAB)
- zu erwerbende Fläche für Dritte (Gemeinde)
- Vorübergehende Inanspruchnahme während der Bauzeit

Planänderung Artenschutz PFA 2.1c

- neue Grundstücksbetroffenheit
- entfallende Grundstücksbetroffenheiten
- lfd.-Nr. mit geänderter Betroffenheit
- vollständig entfallene Betroffenheit



Ausbau- und Neubaustrecke
Stuttgart - Augsburg



Bereich Wendlingen - Ulm

Planfeststellungsunterlagen
- Teil A -

Abschnitt 2.1 c, von km 34,252 bis km 39,270, im Bereich der Gemeinden
Kirchheim-Weilheim-Aichelberg

Planänderung "Artenschutz PFA 2.1c"

Index: Änderungen bzw. Ergänzungen		Name:		Datum:	
Baubherr: DB NETZE DB Netz AG Bauherrvertretung Großprojekt Südwest LING-SW-S Ludwigschillerstraße 20 70778 Stuttgart		Planung: DB NETZE DB Projekt Stuttgart-Ulm GmbH Rippellenstraße 17 70791 Stuttgart Stuttgart, den 01.08.2017 Ort, Datum, Unterschrift		Planverfasser: OBERMEYER PLANEN + BERATEN Obermeyer Planen+Beraten GmbH Niederlassung Stuttgart Heisenbergstraße 31 70778 Stuttgart Stuttgart, den 01.08.2017 Ort, Datum, Unterschrift	
Planfestgestellt gem. § 18 AEG i.V.m. 76 Abs. 3 VwVfG am 28.03.2018 Az.: 591/012-2017/019 Eisenbahn-Bundesamt, Außenstelle Karlsruhe/Stuttgart Im Auftrag: <i>Rommel</i> [Rommel]					
Grunderwerbplan NIKE-Fläche bei Pforzheim				Maßstab 1:1000	
				Anlage: A19a Blätter 40 Blatt 39A	