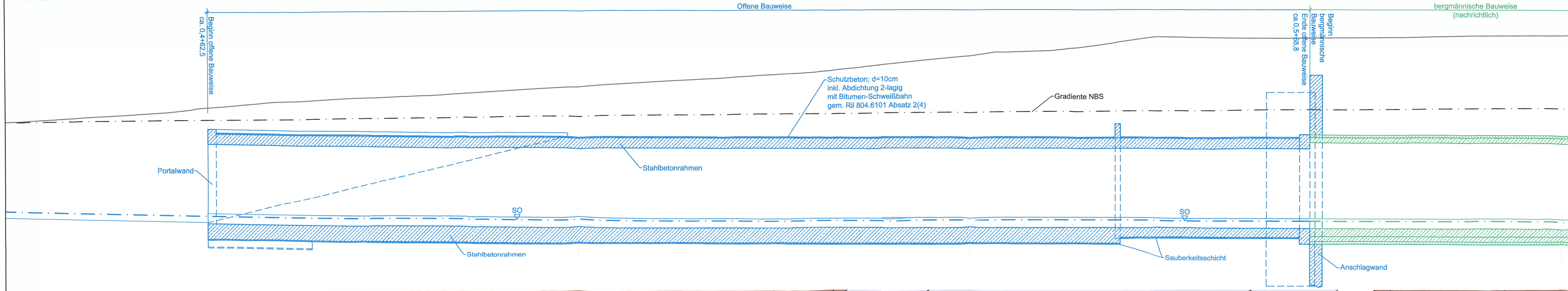



Längsschnitt

M 1:200



Lageplan

M 1:200




Entgültige Maße gemäß statischer Berechnung

**Ausbau- und Neubaustrecke Stuttgart - Augsburg**

**Bereich Wendlingen - Ulm**

| Nr. | Art der Änderung       | Datum   | Name         |
|-----|------------------------|---------|--------------|
| 0   | Ergänzung Anschlagwand | 09/2018 | Topal-Kuyulu |

Planfeststellungsabschnitt 2.1 a/b Wendlingen - Kirchheim - PÄ „Anbindung Große Wendlinger Kurve“  
km 25,2+00 - km 36,2+60, im Bereich der Gemeinden Wendlingen - Kirchheim



|  |  |  |
|--|--|--|
| Geographische Codierung<br>2.1   0   0   2   2   | Blattschnittcodierung<br>4   6   1   4   1   1   -   -   - | Organisatorische Codierung<br>P   b   i   t   -   I   Q   C   1   -   0  |
| Auftraggeber<br>DB Projekt Stuttgart-Ulm GmbH  | Ersetzt:<br>Anlage   | Planer - bearbeitet im Auftrag der<br>DB Projekt Stuttgart-Ulm GmbH  |
| Rüppelstraße 17<br>70191 Stuttgart<br>Tel. 07 11 / 83319 - 212<br>Fax. 07 11 / 83319 - 293 | Blatt von  | Aufgestellt:<br>OBERMEYER<br>PLANEN + BERATEN GmbH<br>Hohenbergstraße 31<br>70178 Stuttgart<br>Tel. 0711 / 669 09 - 0<br>Fax. 0711 / 669 09 - 99 |

**Bauwerksplan**  
Tunnel Große Wendlinger Kurve  
km 0,4+62,5 - 0,5+70  
Lageplan / Längsschnitt

| Datum | Name |
|-------|------|
| 03/18 | Wca  |
| 03/18 | Dto  |

Maßstab: 1:200

"Urheberschutz" - Alle Rechte bei der DB Projekt Stuttgart-Ulm GmbH  
Genehmigungsvermerk - Eisenbahn-Bundesamt

Planfestgestellt gem. § 18 Abs. 1 AEG i.V.m. § 76 Abs. 3 VwVfG am 16.04.2019, Az. 59 (pa)013-20188012 Eisenbahn-Bundesamt, Außenstelle Karlsruhe/Stuttgart

Im Auftrag: Runge

Freigebe DB Projekt Stuttgart-Ulm GmbH  
gez. i.V. Hallfeldt  
Stuttgart, den 29.03.2018

Ersetzt für Plan-Nr. Phase Index  
Plan-Nr. Index

Anlage Planfeststellungsunterlagen  
Anlage 7.2  
Blatt 22A von 23