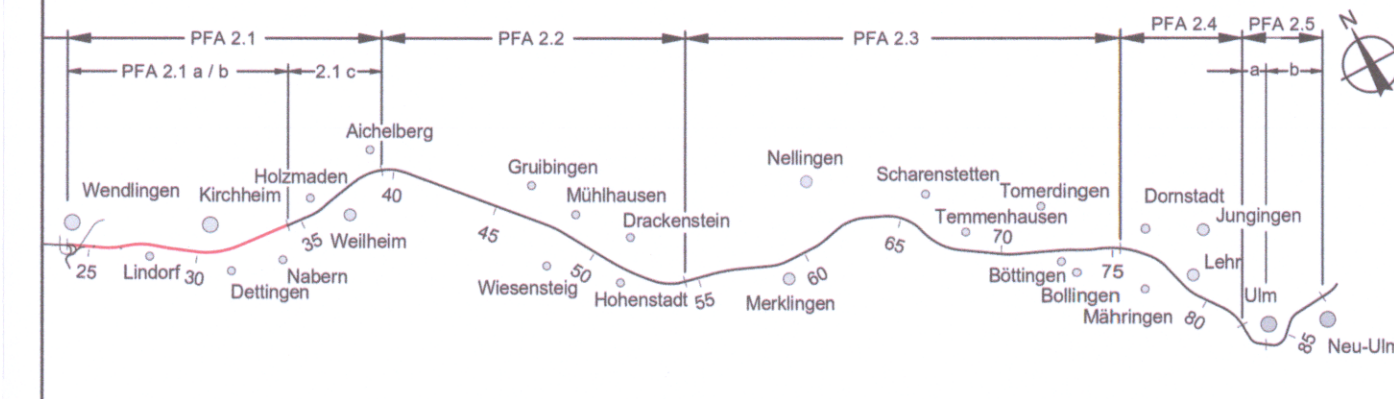


Bereich Wendlingen - Ulm

Nr.	Art der Änderung	Datum	Name
a	Änderungen vor Planfeststellung	03/2015	K6/SI
b	Änderungen Artenschutz	02/2017	DI/SK

Planfeststellungsabschnitt 2.1 a/b Wendlingen - Kirchheim - Planänderungsverfahren Artenschutz
 km 25,2+00 - km 36,2+60, im Bereich der Gemeinden Wendlingen - Kirchheim



Geographische Codierung	Blattschnittcodierung	Organisatorische Codierung
2.1 0 0 0 4	4 8 1 3 K E - 6 0	P U a i - U K E 1 0 0
PFA Bauabschnitt Blattschnitt	Streckennummer Bezirk	Phase Planzeichen Gewerk Ebene Planinhalt Index

Auftraggeber DB Projekt Stuttgart-Ulm GmbH Räpplstraße 17 70191 Stuttgart Tel. 07 11 / 93319 - 212 Fax 07 11 / 93319 - 293	Ersetzt: Anlage DB 12.3.1 Blatt 5a von 5	Planer - bearbeitet im Auftrag der DB Projekt Stuttgart-Ulm GmbH ARGE BAADER-BOSCH Weißbürger Straße 19 91710 Gunzenhausen Tel. 09831/6193-0 Fax 09831/6193-11	Aufgestellt: ARGE BAADER-BOSCH gez. Müller-Pfannenstiel München, 28.02.2017
--	---	---	---

Tiere und Pflanzen Bestandsplan Talbach		Datum	Name
Gezeichnet	17/02	SI	
Bearbeiter	17/02	DI/SK	

"Urheberschutz" - Alle Rechte bei der DB Projekt Stuttgart-Ulm GmbH
 Maßstab 1:5000

Genehmigungsvermerk - Eisenbahn-Bundesamt
 Freigabe DB Projekt Stuttgart-Ulm GmbH

gez. i. V. Hallfeldt
 Stuttgart, 28.02.2017

Ersatz für Plan-Nr. Phase Index
 Ersetzt durch Plan-Nr.

Anlage Planfeststellungsunterlagen

Anlage 12.3.1

Blatt 5b von 5







PLANGRÖSSE: 1160 x 594
 DATEI:

Legende











Biototypen (Projektbezogener Kartierungsschlüssel)

-  Nadelwald
-  Mischwald
-  Laubwald
-  Verkehrsbegleitgrün
-  Streuobst
-  Obstplantage, Baumschule
-  Hecke, Gebüsch, Feld- und Ufergehölz
-  Fließgewässer
-  Stillgewässer
-  Grünland, frisch
-  Grünland, trocken
-  Grünland, feucht
-  Acker
-  Kleingärten, Freizeitgrundstück
-  Ruderal-, Sukzessions- und Schlagflur
-  Feuchtvegetation (Moor, Sumpf, Röhricht, Ried)
-  Brache
-  Baumreihe
-  Park (Wiese, Bodendecker, Gebüsch, Hecke)
-  Markanter Einzelbaum
-  Bebauung und Verkehrsflächen, sonstige versiegelte Flächen (unbewertet)
- 400 Nummer des Biotops (Biotopbeschreibung siehe Anhang Erläuterungsbericht)





Schutzgebiete

-  FFH-Gebiet bzw. Vogelschutzgebiet
-  Naturschutzgebiet (§ 26 BW NatSchG)
-  Landschaftsschutzgebiet (§ 29 BW NatSchG)
-  Naturdenkmal (flächenhaft / punkthaft) (§ 31 BW NatSchG)
-  Besonders geschützter Biotop (§ 30 BNatSchG 2009, § 32 BW NatSchG)
-  Waldbiotopkartierung (§ 30a BW LWaldG)



Vorkommen wertgebender Arten

-  Falter
-  Libellen
-  Bienen
-  Laufkäfer
-  Heuschrecken
-  Reptilien
-  Vögel
-  Fledermäuse
-  Kleinsäuger
-  Amphibien


gefährdete Rote Liste Art mit Einstufung des Gefährdungsgrades

-  ausgestorben bzw. verschollen
-  vom Aussterben bedroht
-  stark gefährdet
-  gefährdet




Geschützte Art nach BNatSchG § 7 Abs.2 Nr. 13 und 14 (Tiere und Pflanzen) in Verbindung mit BArtSchV

-  besonders geschützt
-  streng geschützt

Fernwirksame Elemente / Vorbelastung

-  belastende Strukturen (z.B. Verkehrsflächen, emittierende Anlagen u.ä., von denen Schall- und Schadstoffemissionen sowie Trennwirkungen ausgehen)

Sonstiges

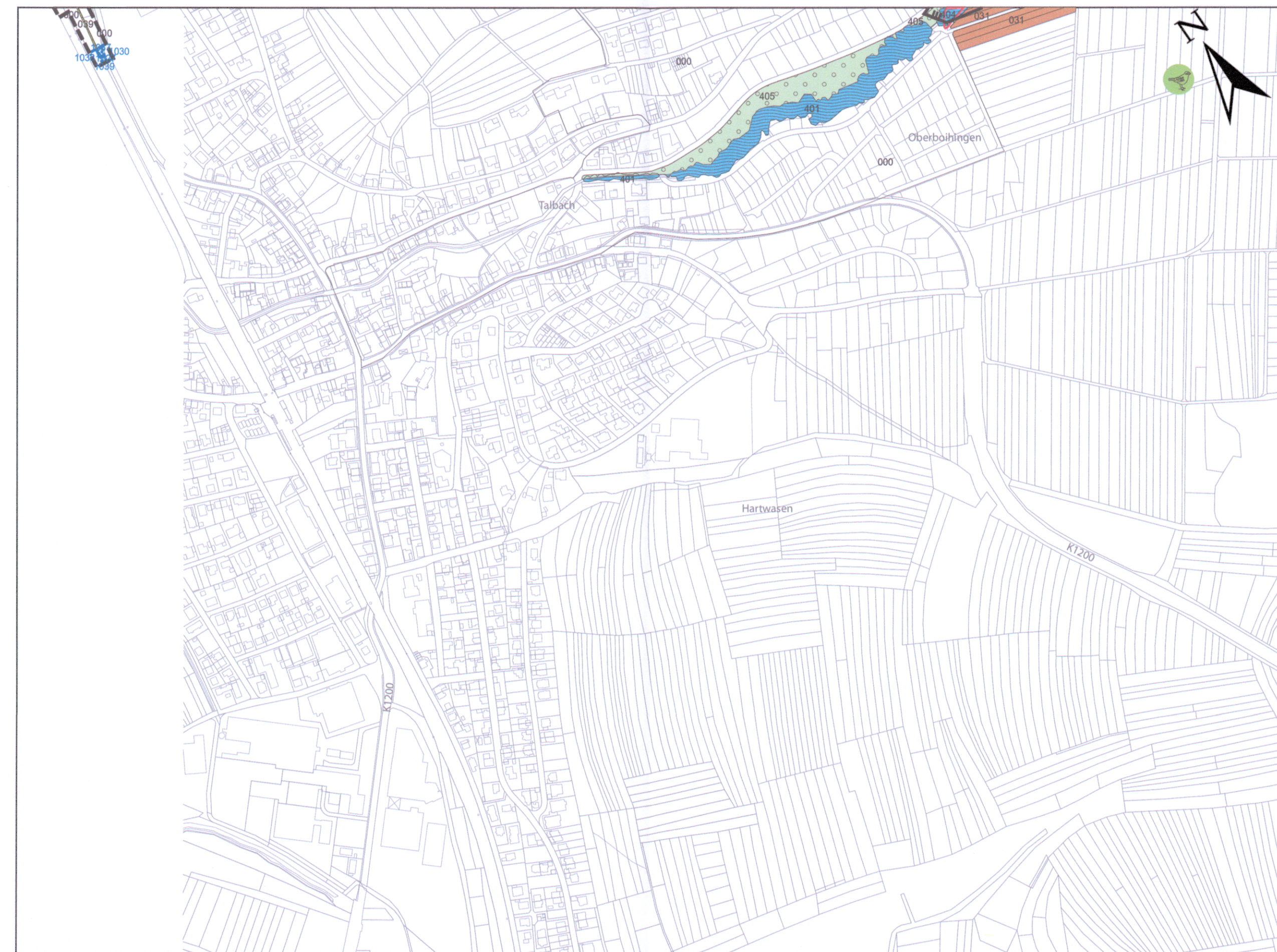
-  Technische Planung NBS mit Kilometrierung
-  Technische Planung außerhalb PFA (nachrichtlich)
-  Grenze des Untersuchungsraumes

Die verwendeten Datengrundlagen sind im Text (Anlage 12.1 B) detailliert beschrieben:

Tiere und Pflanzen: Kap. 5.3
 Biotopbeschreibungen: Anhang 1

Planänderung Artenschutz

-  Neu kartierte Biotopflächen
- 1000 Nummer der neu kartierten Biotope (Biotopbeschreibung siehe Anhang Erläuterungsbericht)



Darstellung auf der Grundlage der ALK 25 mit Erlaubnis des Landesvermessungsamtes Baden-Württemberg, vom 22.09.1997, Az.: 5.12./1836