Grundriss Schaltgebäude

M 1:50

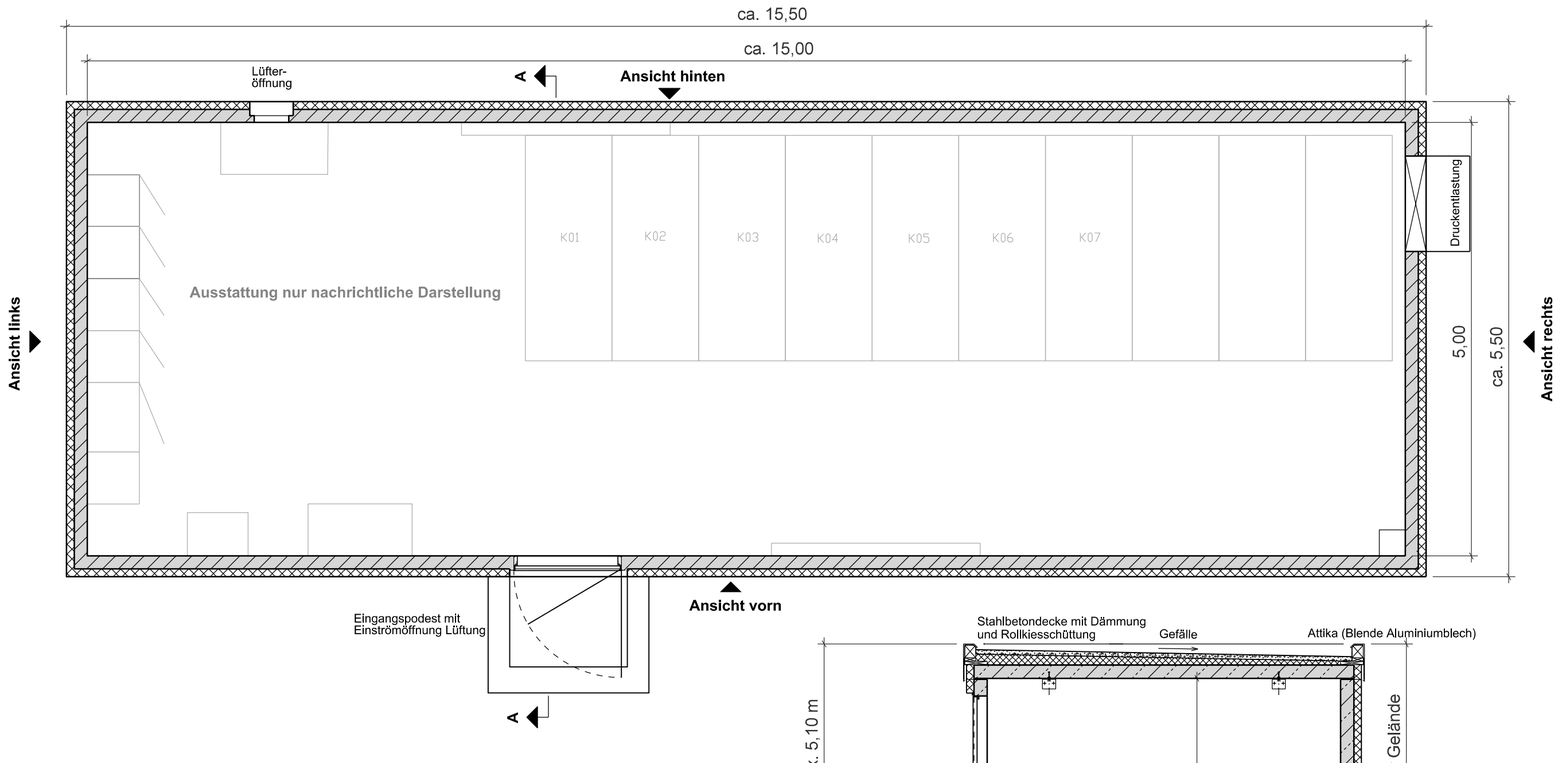

Schnitt A-A

M 1:50

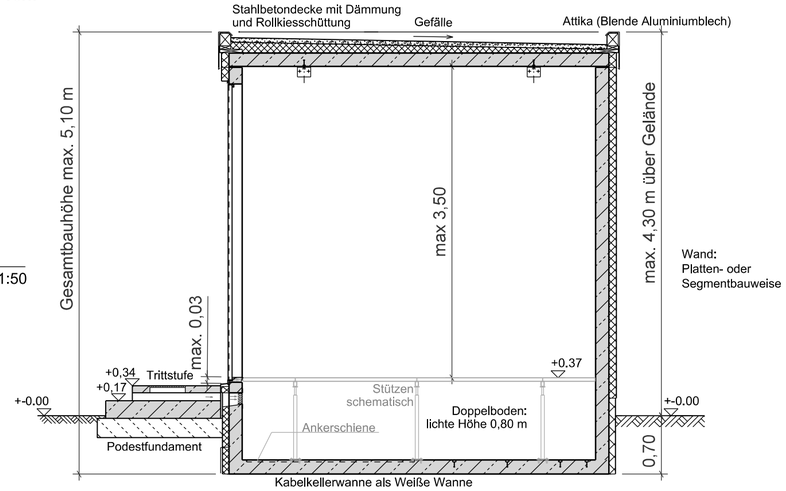

Achtung:
Alle Maße sind ca.-Maße der Vorbemessung nach RiL 955.
Die tatsächlichen Konstruktionsmaße der Ausführung werden in Abhängigkeit von der Größe der tatsächlich eingesetzten Schaltanlagen und von der Bauweise und dem Konstruktionsrastermaß des Herstellers festgelegt !

Ansicht vorn

M 1:100

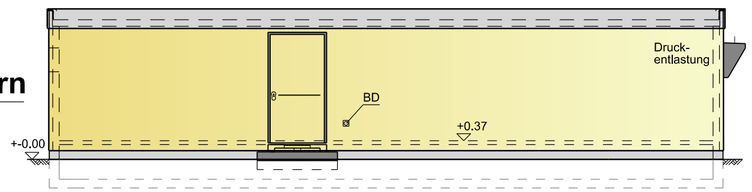

Ansicht rechts

M 1:100

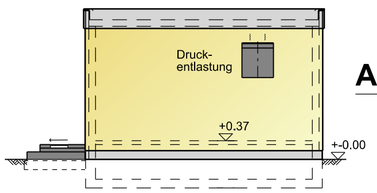

Ansicht hinten

M 1:100

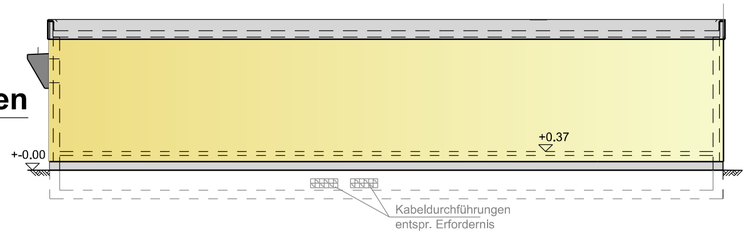

Ansicht links

M 1:100

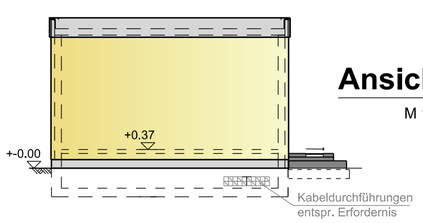

Urheberschutz gemäß DIN 34 - alle Nutzungsrechte bei der DB AG

Stuttgart 21

DB

Umgestaltung des Bahnknotens Stuttgart
Ausbau- und Neubaustrecke Stuttgart – Augsburg
Bereich Stuttgart – Wendlingen mit Flughafenanbindung

Planfeststellungsabschnitt 1.5 Zuführung Feuerbach/Bad Cannstatt – Generalplanung
Bau-km -4.0-90.340 bis Bau-km -0.4-42.000 / Stat. -4.8-64.359 bis Bau-km -0.4-42.000

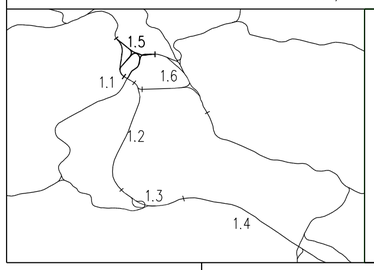

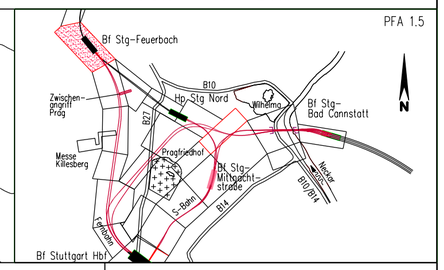

Geographische Codierung			Blattschnittcodierung			Organisatorische Codierung					
1.5	0 1	I v	4 8 0 0	A F - 2 0		P	1 s I	V K 2 1		0 B	
PFA	Bauabschnitt	Blattschnitt	Streckennummer	Bezirk		Phase	Planzeichen	Gewerk	Ebene	Planinhalt	Index

Auftraggeber

DB Projekt Stuttgart – Ulm Gmbh
Räpplenstraße 17
70191 Stuttgart
Tel. 0711 – 3319-0
Fax. 0711 – 93319-495

Projektsteuerung

Drees & Sommer
Infra Consult & Management GmbH
Lautenschlagerstraße 2
70173 Stuttgart
Tel. 07 11 / 22 29 33 – 10
Fax. 07 11 / 22 29 33 – 90

Planer – bearbeitet im Auftrag der DBProjektBau GmbH

DB Energie GmbH
Zentrale
Planung Investitionsprojekte I.ETP 2
Brandenburger Straße 16b
04103 Leipzig
Tel. 0341 / 9678 – 771
Fax. 0341 / 92705 – 749

DB NETZE

Schaltposten Feuerbach Sp-Gebäudeplan/Ansichten

Projekt Stuttgart – Ulm, GU-BTO 1 (Talkessel)
ABS/NBS Stuttgart-Augsburg, Bereich Stuttgart 21

	Datum	Name
Gezeichnet	06/16	Simon
Bearbeiter	06/16	Simon

Maßstab 1:50

"Urheberschutz" – Alle Rechte bei der DBProjektBau GmbH

Änderungsvermerke

Index	Änderungen	Datum	Name

Freigabe DB Projekt Stuttgart – Ulm Gmbh
gez. .....
Datum: .....

Ersatz für Plan-Nr. Phase Index
Ersetzt durch Plan-Nr.

Genehmigungsvermerk – Eisenbahnbundesamt

Datum	Genehmigungsvermerk	Name	Unterschrift

Anlage Planfeststellungsunterlagen

Anlage 7.1.17.1

Blatt 1 von 1