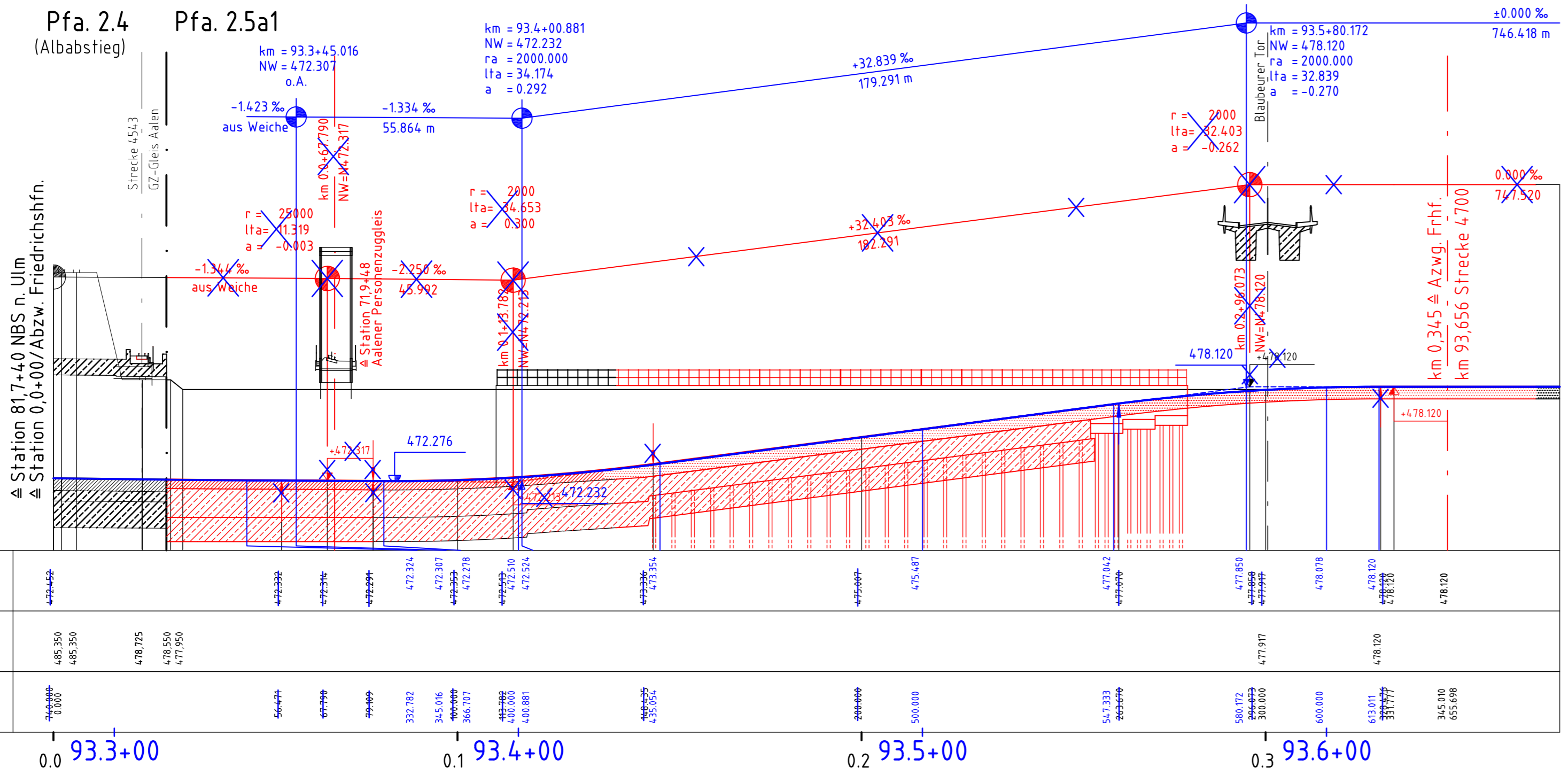
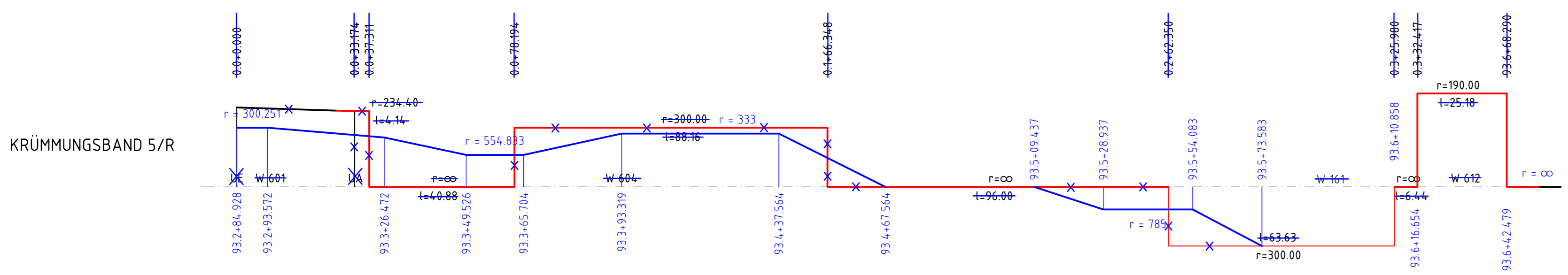


C:\CAD\01\_Vault\Project\02\_Projekte\Stuttgart-Ulm\pfa\_25a1\05\_3\_fhn\DWG\7.B1.d  
14.06.2021 11:14 habstrl @23:1s



M = 1:1000/250  
NN 468.00

GRADIENTE	GELÄNDE	STATION
477.426	468.350 468.350	0.0 93.3+00
477.328	478.725	0.05
477.328	478.550	0.07
477.328	477.950	0.09
477.328		0.10
472.324		0.11
472.307		0.12
472.353		0.13
472.278		0.14
472.510		0.15
472.524		0.16
473.354		0.17
473.354		0.18
475.487		0.19
475.487		0.20
477.850		0.21
477.850		0.22
478.078		0.23
478.120		0.24
478.120		0.25
478.120		0.26
478.120		0.27
478.120		0.28
478.120		0.29
478.120		0.30
478.120		0.31
478.120		0.32
478.120		0.33
478.120		0.34
478.120		0.35
478.120		0.36
478.120		0.37
478.120		0.38
478.120		0.39
478.120		0.40
478.120		0.41
478.120		0.42
478.120		0.43
478.120		0.44
478.120		0.45
478.120		0.46
478.120		0.47
478.120		0.48
478.120		0.49
478.120		0.50



**Für die Planänderung**

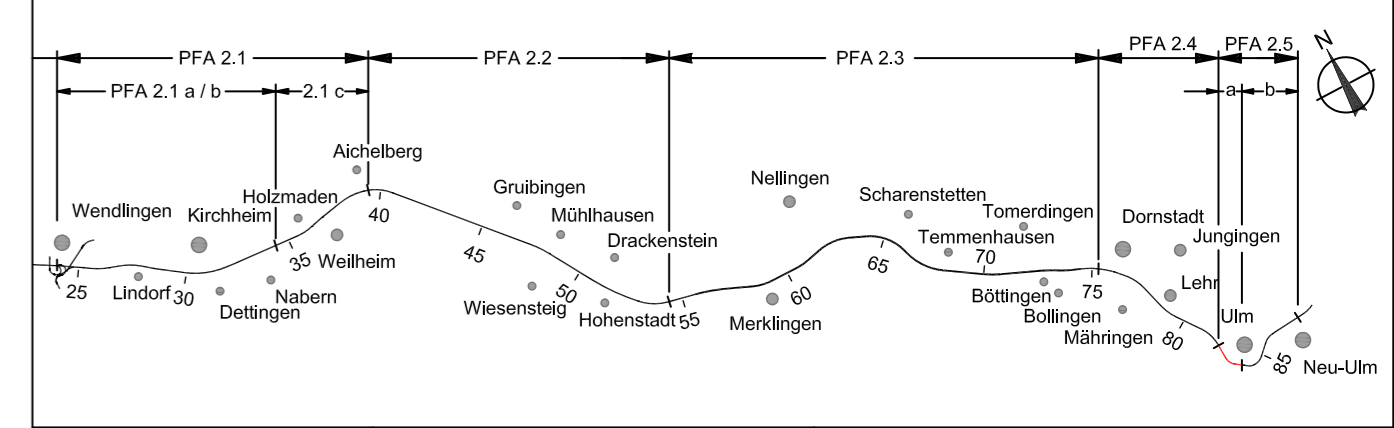
Auftraggeber DB Projekt Stuttgart-Ulm GmbH Räpplerstraße 17 70191 Stuttgart	Planer – bearbeitet im Auftrag der INCE ESTW Bf Ulm c/o DB Engineering & Consulting GmbH Hinterm Hauptbahnhof 5 76137 Karlsruhe
Stuttgart,	Karlsruhe,

- LEGENDE:**
- bestehendes Gelände
  - Bestand/nachrichtl. Darstellung
  - neue Anlagen
  - Oberbau (Gleise, Schotter)
  - Oberbau (feste Fahrbahn)
  - Planänderung

**Ausbau- und Neubaustrecke Stuttgart - Augsburg**

**Bereich Wendlingen - Ulm**

**Planfeststellungsabschnitt 2.5a1 Ulm Hbf**  
NBS-km 81,768 - 82,406 / Bau-km 0,000 - 0,502



Geographische Codierung	Blattschnittcodierung	Organisatorische Codierung
2.5   a   1	4   7   0   0   G   i   -   1	P   i   v   i
PFA Baubauabschnitt Blattschnitt	Streckennummer Bezirk	Phase Planzeichen Gewerk Ebene Planinhalt Index

<b>Auftraggeber</b> DB ProjektBau GmbH Niederlassung Südwest Projektzentrum Stuttgart 1 Wolframstraße 20 70191 Stuttgart Tel. 07 11 / 2 27 85 - 0 Fax. 07 11 / 2 27 85 - 999	<b>Planer – bearbeitet im Auftrag der</b> DB ProjektBau GmbH ARGE BUNGL/DE-Consult Jägerstraße 40 70174 Stuttgart Tel. 0711 / 229 18 - 0 Fax 0711 / 229 18 - 99	<b>Aufgestellt:</b>  gez. Glaser Stuttgart, 14.06.2004
---	---	---

Höhenplan		Datum	Name
Abzweig Friedrichshafen		04/04	LHI/MSA_03_07
km 0,000 bis 0,345		Bearbeiter	04/04 WWA/JHR

"Urheberschutz" – Alle Rechte bei der DBProjektBau GmbH  
Maßstab **1:1000/250**

Änderungsvermerke			
Index	Änderungen	Datum	Name
a	Steg der Stadt Ulm	26.05.09	WWA / LHI
b	Entfall Wiederanbindung Abstellgruppe Ost	07.06.10	WWA / MSA
c	Optimierter Spurplan	23.12.10/31.05.13	MMA / MSA
d	Trassierungsänderung Strecken 4813 und 4500	14.06.2021	LHA

Freigabe DBProjektBau GmbH  
16.06.2004, gez. i.V. Märtterer

Genehmigungsvermerk – Eisenbahn-Bundesamt			
Datum	Genehmigungsvermerk	Name	Unterschrift

Ersatz für Plan-Nr.  Phase  Index   
Ersetzt durch Plan-Nr.     
Anlage Planfeststellungsunterlagen  
Anlage 5.3  
Blatt *1d* von 1