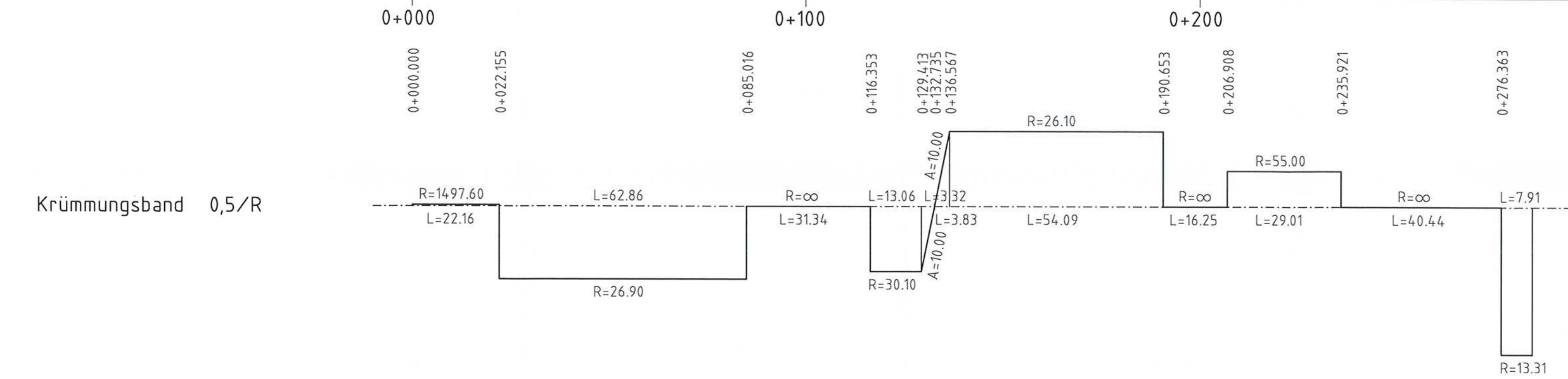


nachrichtliche Darstellung
nur zur Information

Höhenplan für die
Zufahrt Rettungsplatz BW 15
Tunnelportal
Ulm

M = 1:1000/250
NN 465.00

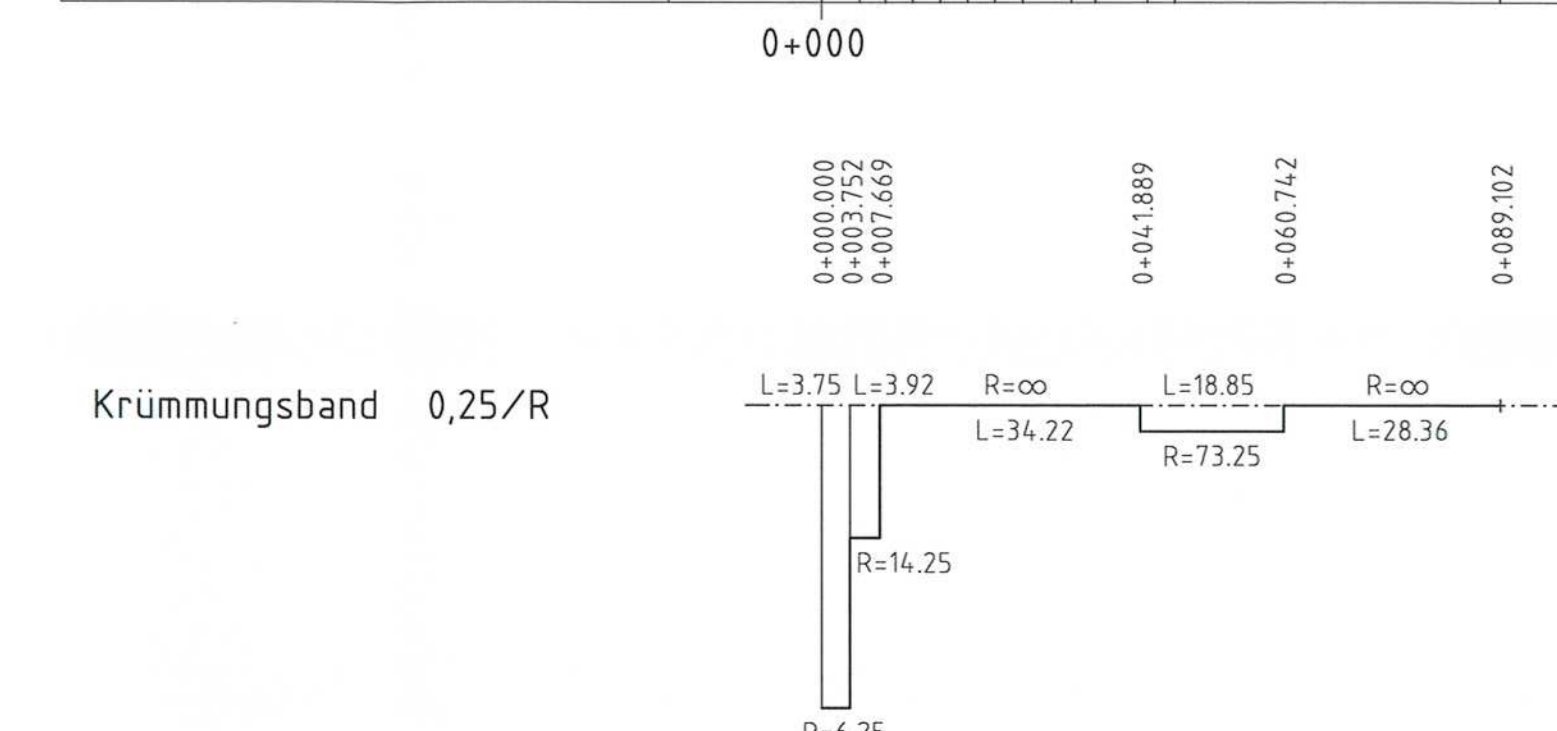
Höhe Fahrbahnoberkante	472.42	472.33	472.33	472.35	476.49	476.84	478.02	478.10	478.02	477.39	476.60	476.15	476.60	477.41	478.18	478.16	478.01	477.57
Höhe bestehendes Gelände					477.96	477.96												
Stationierung	0.00	49.87	49.87	50.00	59.96	62.16	67.57	68.38	78.71	85.15	91.00	93.15	98.50	111.89	13.80	14.27	25.00	34.42



Höhenplan für die
Zufahrt Schaltposten BW 148

M = 1:1000/250
NN 465.00

Höhe Fahrbahnoberkante	478.02	477.82	477.69	477.72	477.87	478.02	478.07	478.07
Höhe bestehendes Gelände	478.06							
Stationierung	0.00	5.01	7.63	8.55	10.01	15.01	22.85	32.85



Legende

- Fahrbahnoberkante
- Dammböschung
- Einschnittböschung
- Erdsockel
- Betonansichtfläche
- Betonanschnittfläche
- genaue Höhenlage unbekannt

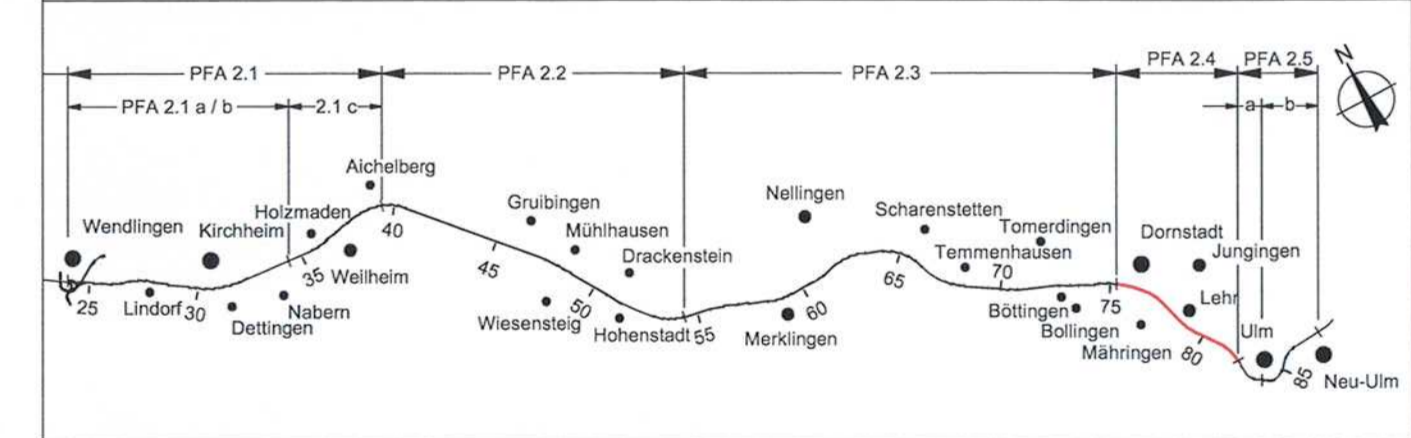
bauzeitliche Bauwerke wurden wegen der Übersichtlichkeit nicht in den Höhenplan eingetragen

Ausbau- und Neubaustrecke Stuttgart - Augsburg

DB

Index D
4. Planänderung nach Beschluss vom 14.08.2015

Bereich Wendlingen - Ulm
Planfeststellungsabschnitt 2.4 Alabstieg Gemeinde Dornstadt - Stadt Ulm
km 75,2+50 - km 81,7+68



Geographische Codierung	Blattschnittcodierung	Organisatorische Codierung
5 0 1 1 2	4 7 0 0 G I - 1 -	P I a h - V M C 0 0 4
PFA Bauabschnitt	Blattschnitt	Strackennummer
DB ProjektBau GmbH	Stuttgart 21 - Wendlingen-Ulm	IBW-SW-G2
DB NETZE	Räpplensstraße 17	70391 Stuttgart
Planer - bearbeitet im Auftrag der DBProjektBau GmbH	Aufgestellt:	Gez. i.V. T. Jungmann
Grontmij GmbH	Hansauer Landstr. 135-137	D-60314 Frankfurt am Main
Telefon +49 69 95921-0	Telefax +49 69 95921-204	Frankfurt am Main, den 06.10.2010

Höhenplan Straßen und Wege
Zufahrten Rettungsplatz Ulm und Schaltposten
NBS km 81,768 ... km 81,852

"Urheberschutz" - Alle Rechte bei der DBProjektBau GmbH

Genehmigungsvermerk - Eisenbahn-Bundesamt

Datum	Name
07/10	Ap
07/10	Lzp

Maßstab 1:1000/250

Freigabe DBProjektBau GmbH

gez. Dr. Kielbassa

Stuttgart, den 06.10.2010

Ersatz für Plan-Nr. Phase Index

Ersetzt durch Plan-Nr.

Anlage Planfeststellungsunterlagen

Anlage 5

Blatt 12D von 12

Entscheidung nach § 78 (2) VwVfG
59163-591pa/010-2015#011
vom 02.02.2016

Im Auftrag (Kögel)
Eisenbahn-Bundesamt
Außenstelle Karlsruhe/Stuttgart