




- neue Anlagen
- Abbruch
- neue Anlagen
Planungsdetails und Bauwerksnummern werden
in einem anderen Plan der Anlage 4 dargestellt
- Anlagen im Bestand
- nachrichtliche Darstellung
(Planungen Dritter bzw. von Nachbarabschnitten)
- 1.xxx Bauwerke
- 1.xxx Gleisanlagen/Straßen und Wege
- Gleisachse im Gelände
- Gleisachse mit Tunnelbauwerk
- Gleisachse mit Trogbauwerk
- Gleisachse mit Brückenwiderlager
- Gleisachse mit Böschung Damm
- Gleisachse mit Böschung Einschnitt
- Straßen und Wege
- Rückbau von Gleisen, Straßen, Wegen
- Stat / km
Anlage
- Blauentragungen gem. Änderungen
PÄV EBW Heilbronner Str.

Höhenangaben im NEUEN SYSTEM:
Höhendifferenz zw. altem (württ.)
System und Neuem System



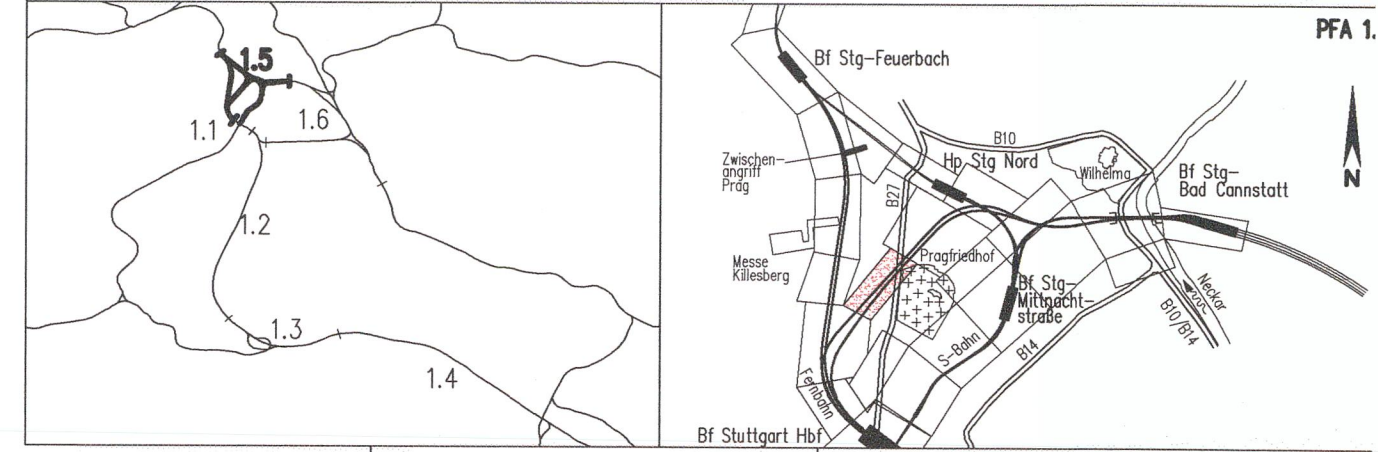
**Stuttgart
21**

Planfestgestellt gem. § 18 AEG
i.V.m. § 76 Abs. 3 VwVfG
am 08.10.2018
S91p013-2018#011
Eisenbahn-Bundesamt
Außenstelle Karlsruhe/Stuttgart
Im Auftrag
Dr. Johst

Umgestaltung des Bahnknotens Stuttgart
Ausbau- und Neubaubstrecke Stuttgart – Augsburg
Bereich Stuttgart – Wendlingen mit Flughafenbindung

Planfeststellungsabschnitt 1.5 Zuführung Feuerbach/Bad Cannstatt – Generalplanung
Bau-km -4.0-90.340 bis Bau-km -0.4-42.000 / Stat. -4.8-64.359 bis Bau-km -0.4-42.000



<p>Geographische Codierung</p> <p>1.5 0 2 v</p>	<p>Blattschnittcodierung</p> <p>4 8 6 0 A A - 2 0</p>	<p>Organisatorische Codierung</p> <p>P s i v k 7 1 0</p>
<p>Auftraggeber</p> <p>DBProjekte Süd GmbH Wolframstraße 20 70191 Stuttgart Tel. 07 11 / 2 27 85 - 0 Fax. 07 11 / 2 27 85 - 999</p>	<p>Projektsteuerung</p> <p>Drees & Sommer Infra Consult & Management GmbH Lautenschlagerstraße 2 70173 Stuttgart Tel. 07 11 / 22 29 33 - 10 Fax. 07 11 / 22 29 33 - 90</p>	<p>Planner – bearbeitet im Auftrag der DBProjekte Süd GmbH</p> <p>Planungsgesellschaft S/IBV AG Stuttgart 21 PFA 1.5 WACKELHUBER WOSSING Theodor-Heuss-Straße 6 70174 Stuttgart Tel. 0711 / 22 42-0 Fax. 0711 / 22 42-249</p>

Lageplan	
Fernbahn von/nach Bad Cannstatt	
Str. 4715 Stg-Bad Cannstatt – Stuttgart Hbf, Stat. -2.2-55.674 bis -1.6-41.096	
Gezeichnet	Datum
12/02	Negru (IBV)
Bearbeiter	Datum
12/02	Memmler (IBV)

Maßstab: **1:1000**

"Urheberschutz" – Alle Rechte bei der DBProjekte Süd GmbH

Index	Änderungen	Datum	Name
A	Planänderung Technikräume	23.03.2015	gez. GPL (TLF)
B	Entrauchungsbauwerk Heilbronner Straße	19.02.2018	gez. Zens (M+H)

Freigabe DBProjekte Süd GmbH
Gez. R. Baur
Datum: **18.12.02**

Ersatz für Plan-Nr. _____ Phase _____ Index _____
Ersetzt durch Plan-Nr. _____

Anlage Planfeststellungsunterlagen

Anlage **4.2**
Blatt **7B** von 10

Datum	Genehmigungsvermerk	Name	Unterschrift

Kartengrundlage: Bestandsdaten der DB AG
Digitale Stadtkarte des Stadtmessungsamtes Stuttgart
Für das Projekt Stuttgart 21 überarbeitet durch: SFB, Ingegnieur-Consult GmbH

"Urheberschutz" – alle Nutzungsrechte bei der DB AG