Übersicht Maßnahmenbereich Travertinpark

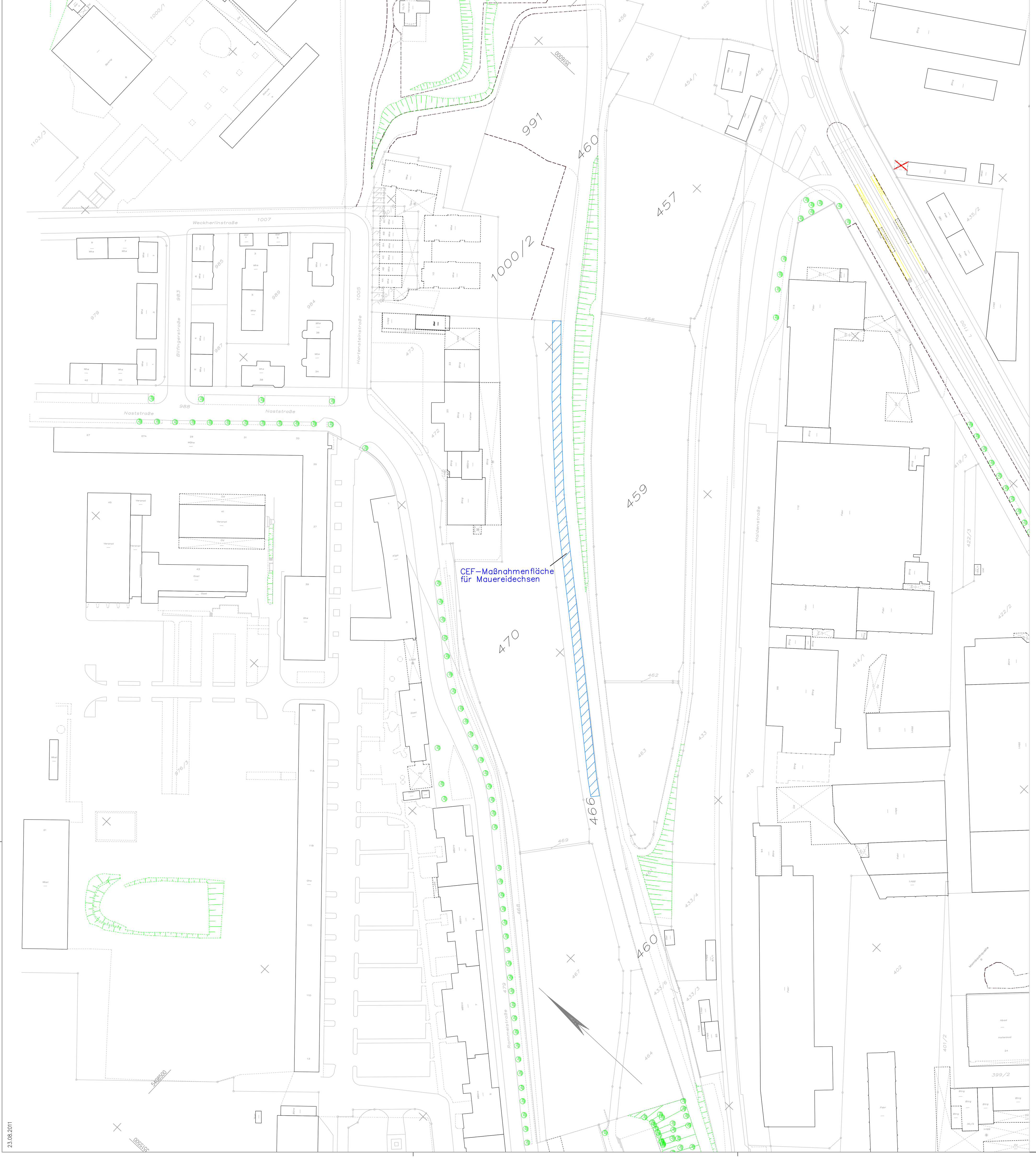

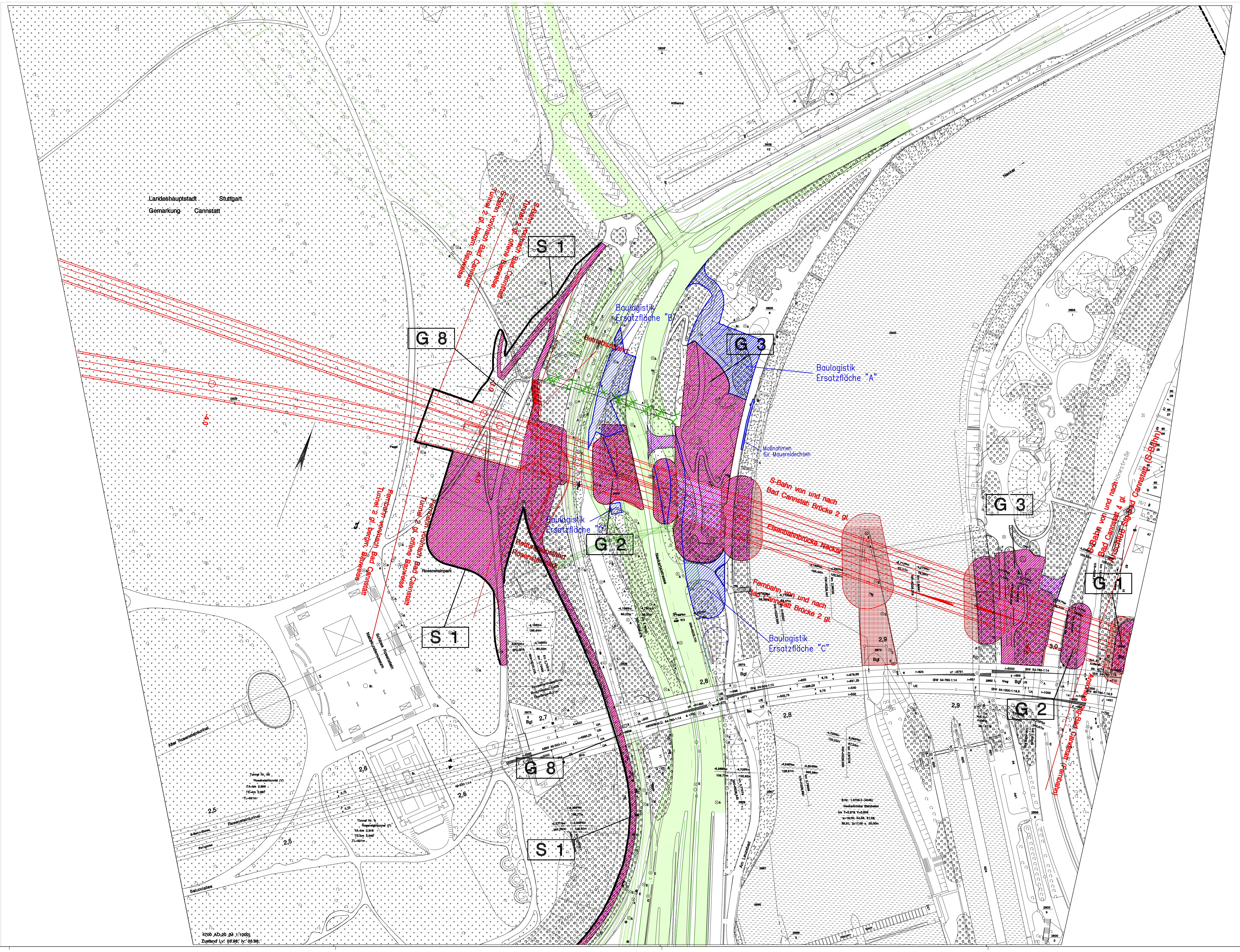

Legende

Bestand

Wald	Kleingärten, Obstbaumbestände
Gehölz	Ruderalfläche
Grünland	Gewässer
Acker, Obstplantagen	versiegelte, überbaute Flächen

Landschaftspflegerische Maßnahmen

- Waldneubegründung
- Anlage von Hecken, Feldgehölzen, Waldmänteln
- Anlage von gewässerbegleitenden Gehölzsäumen, Gehölzpflanzungen auf Feuchtstandorten
- Waldsaumgestaltung
- Anpflanzung von Einzelbäumen - Laubbäume
- Anpflanzung von Einzelbäumen - Obstbäume
- Herstellung von Habitatelementen
- Begrünung von Stütz-, Schallschutzwänden, einseitig
- Anlage von Streuobstwiesen
- Durchführung von Entwicklungsmaßnahmen in Streuobstbeständen
- Landschaftsrasenansaat
- Grünlandansaat
- Grünlandextensivierung
- Parkeinrichtungsfläche (Rasenansaat, Stauden- und Gehölzanpflanzung, Anlage von Wegen)
- Entwicklung und Pflege von Magerrasen und Feuchtwiesen nach Pflegeplan
- Einrichtung von Sukzessionsflächen, Saumzonen
- Entwicklung von Magerstandorten im Einschnitt
- Entwicklung von Feuchtbiotopen / Ansiedlung von Röhrichtpflanzen
- naturnahe Verlegung von Fließgewässern
- Beseitigung von Verdolungen und Aufschüttungen
- Beseitigung von Fichtenaufforstungen
- Rekultivierung bauzeitlich beanspruchter Flächen
- Rückbau technischer Einrichtungen und Wege
- Einrichtung flächiger Schutzmaßnahmen
- Einrichtung von Schutzmaßnahmen
- S 1 – Schutzmaßnahme (mit Nr.)
- G 1 – Gestaltungsmaßnahme (mit Nr.)
- A 1 – Ausgleichsmaßnahme (mit Nr.)
- E 1 – Ersatzmaßnahme (mit Nr.)

Sonstiges

- Bau-km 0.2 – Technische Planung mit Kilometrierung
- Baulogistikfläche
- Abbruch
- Grenze des Untersuchungsraumes
- Gemarkungsgrenze
- außergewöhnliches Stauziel
- 42/1 – Flurstücksnummer

Einzelheiten zur Technischen Planung siehe Anlage 1, Teil III, Anlagen 2.6 und Anlage 4

Legende:

Änderungsverfahren infolge B10–Rosensteintunnel

- (blau) Landeshauptstadt Stuttgart, Tiefbauamt, Abteilung Stadtbahn, Brücken und Tunnelbau, Stuttgart, den 17.12.2010 gez. Hofmann
- (grün) Nachrichtlich Planung der Landeshauptstadt Stuttgart in grün: B10–Rosensteintunnel

Höhenangaben im NEUEN SYSTEM:
Höhendifferenz zw. altem (württ.) System und Neuem System

Für die Planungsgemeinschaft SPIEKERMANN GmbH - Ingenieurbüro VÖSSING erstellt von:

UMWELT- UND LANDSCHAFTSPLANUNG
DR. SCHLIEBE, DR. SCHMIDT & DR. Bohmann GBR
Langgasse 3, 86650 Wemding, Tel. 09092/91005-0, Fax 91005-9

Umgestaltung des Bahnknotens Stuttgart

Ausbau- und Neubaustrecke Stuttgart - Augsburg
Bereich Stuttgart - Wendlingen mit Flughafenanbindung

Planfeststellungsabschnitt 1.5 Zuführung Feuerbach/Bad Cannstatt
Bau-km -4.0-90.340 bis Bau-km -0.4-42.000 / Stat. -4.8-64.359 bis Bau-km -0.4-42.000

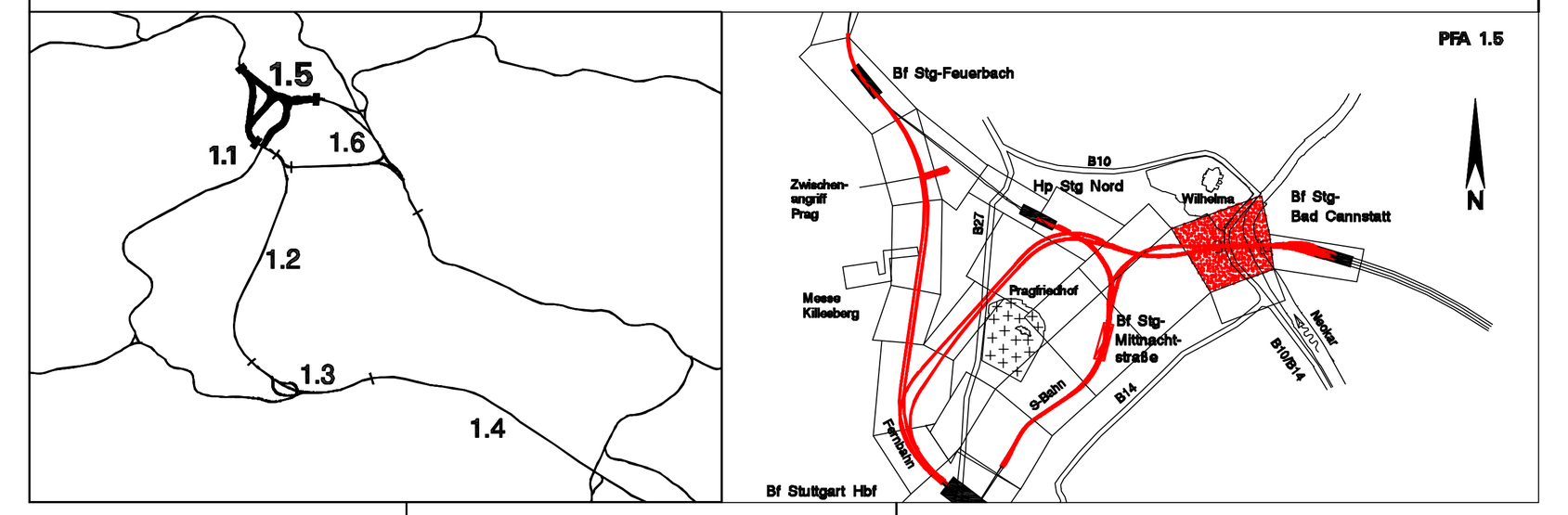

Geographische Codierung			Blattschnittcodierung		Organisatorische Codierung					
PFA	Bauabschnitt	Blattschnitt	Streckennummer	Bezirk	Phase	Planzeichen	Gewerk	Ebene	Planinhalt	Index
1.5	1 5	0 0	4 7 0 0	A O - 2 0	P	U a l _	U	K	9 5	0 0

Auftraggeber
DBProjekte Süd GmbH
Wolframstraße 20
70191 Stuttgart
Tel. 07 11 / 2 27 85 - 0
Fax. 07 11 / 2 27 85 - 999

Projektsteuerung
Drees & Sommer
Infra Consult & Management GmbH
Lautenschlagerstraße 2
70173 Stuttgart
Tel. 07 11 / 22 29 33 - 10
Fax. 07 11 / 22 29 33 - 90

Planer - bearbeitet im Auftrag der DBProjekte Süd GmbH
Planungsgemeinschaft SI/IBV für Stuttgart 21 PFA 1.5
SPIEKERMANN GmbH, Tübinger Straße 10, 70178 Stuttgart, Tel. 0711/ 22 42-0, Fax. 0711/ 22 42-249
INGENIEURBÜRO VÖSSING, Theodor-Heuss-Straße 6, 70174 Stuttgart, Tel. 0711/ 22 55 89-0, Fax. 0711/ 22 55 86-70
Stuttgart, den 17.12.02
i.V. [Unterschrift]

Landschaftspflegerischer Maßnahmenplan

Str. 4716 & 4715 Stg-Bad Cannstatt - Stuttgart Hbf

	Datum	Name
Gezeichnet	12/02	Le
Bearbeiter	12/02	Schm

Maßstab 1:1000

"Urheberschutz" - Alle Rechte bei der DBProjekte Süd GmbH

Änderungsvermerke

Index	Änderungen	Datum	Name
A	Änderungsverfahren infolge B10–Rosensteintunnel	17.12.2010/19.07.2011	How

Freigabe DBProjekte Süd GmbH
gez. R. Baur
Datum: 18.12.02

Ersatz für Plan-Nr. — Phase — Index
Ersetzt durch Plan-Nr.

Genehmigungsvermerk - Eisenbahn-Bundesamt

Datum	Genehmigungsvermerk	Name	Unterschrift

Anlage Planfeststellungsunterlagen
Anlage 18.2.4
Blatt 2A von 10

P:\Projekte\105001–Rosensteintunnel\Plaene_BuP\Dwg–Files\Aenderungsverfahren_DB–Neckarbruecke\Anlage–18_Aenderungen_2011–07\5U00PK95_Anlage_18–2–4.dwg