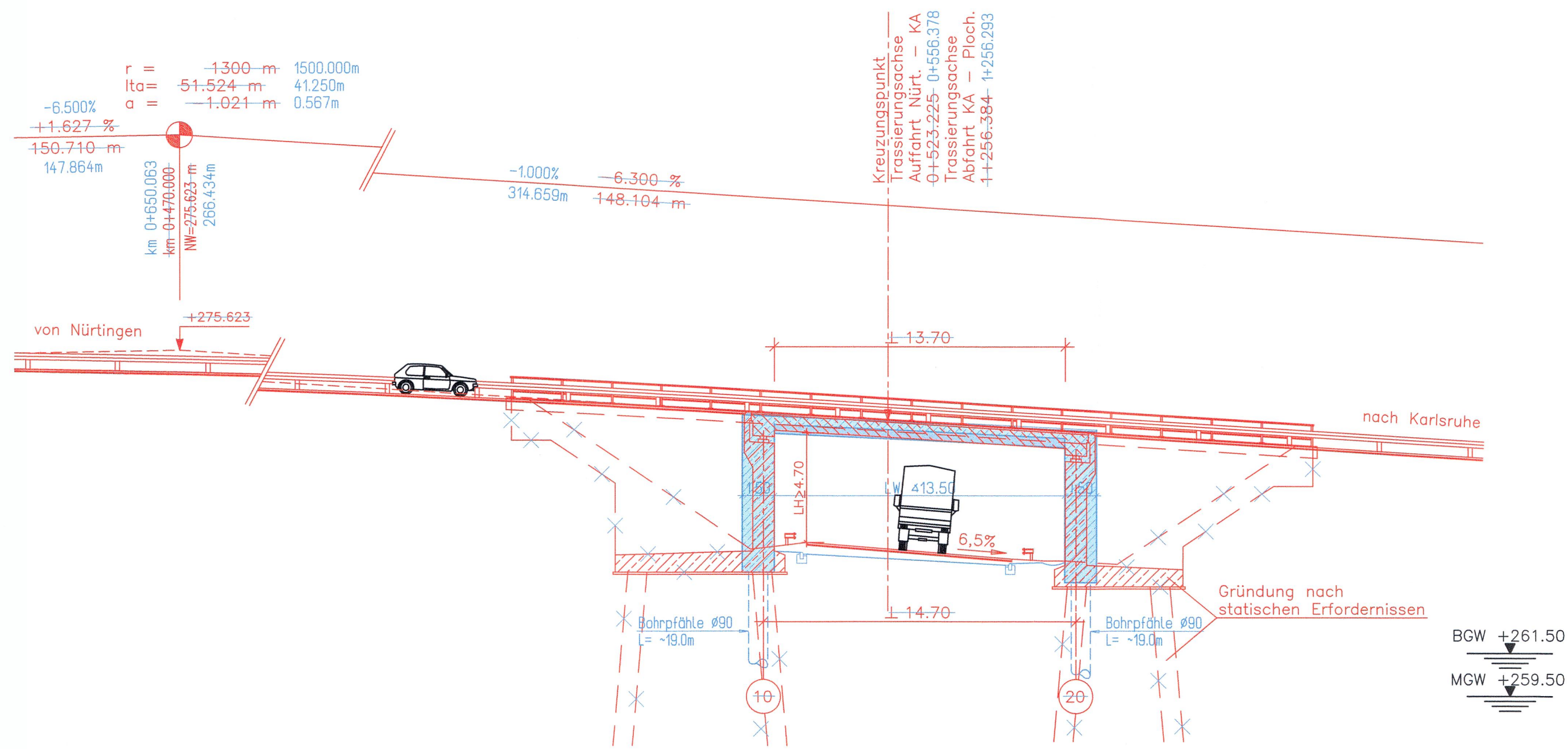
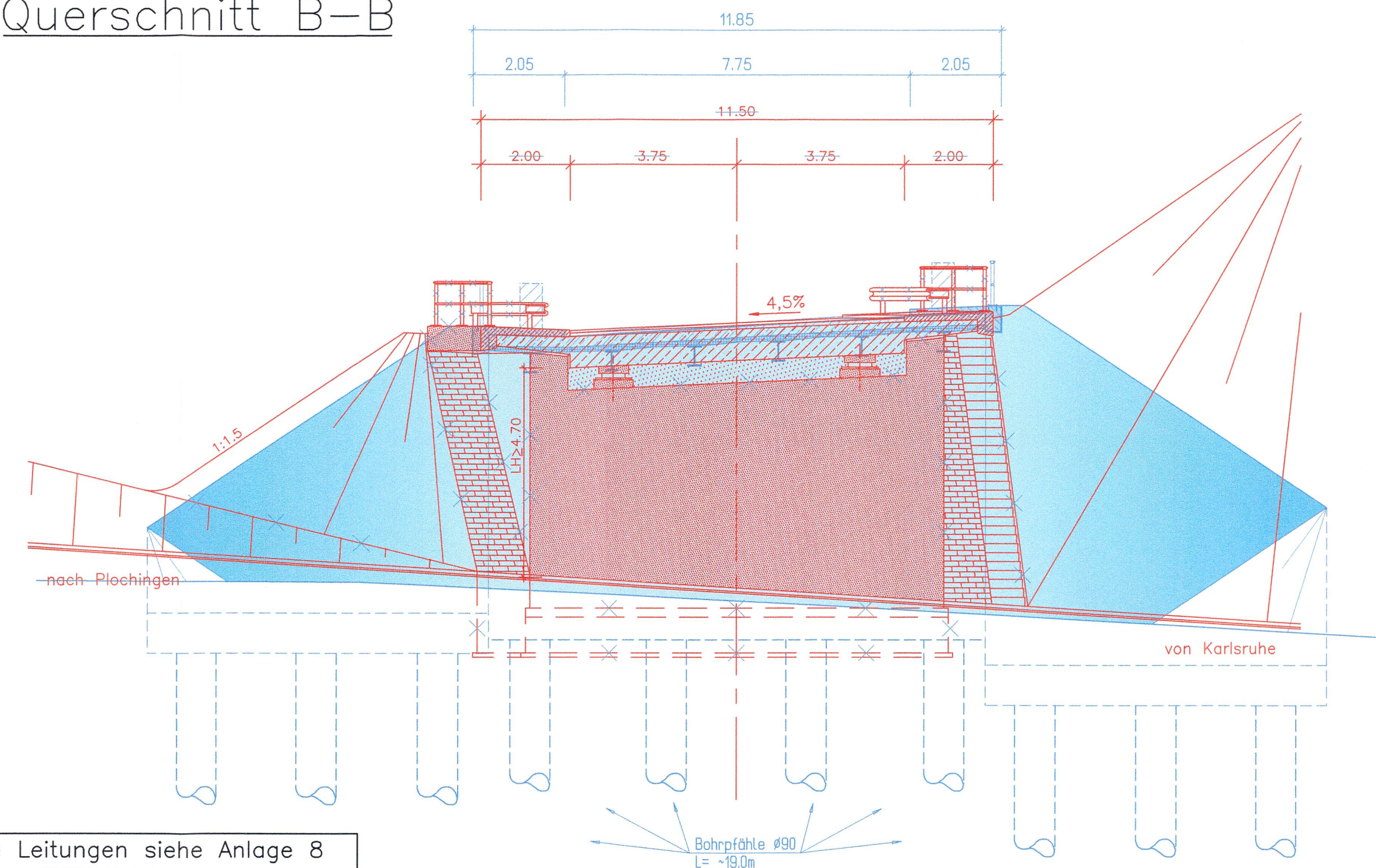


Längsschnitt A-A



Querschnitt B-B



Mögliche Leitungen siehe Anlage 8

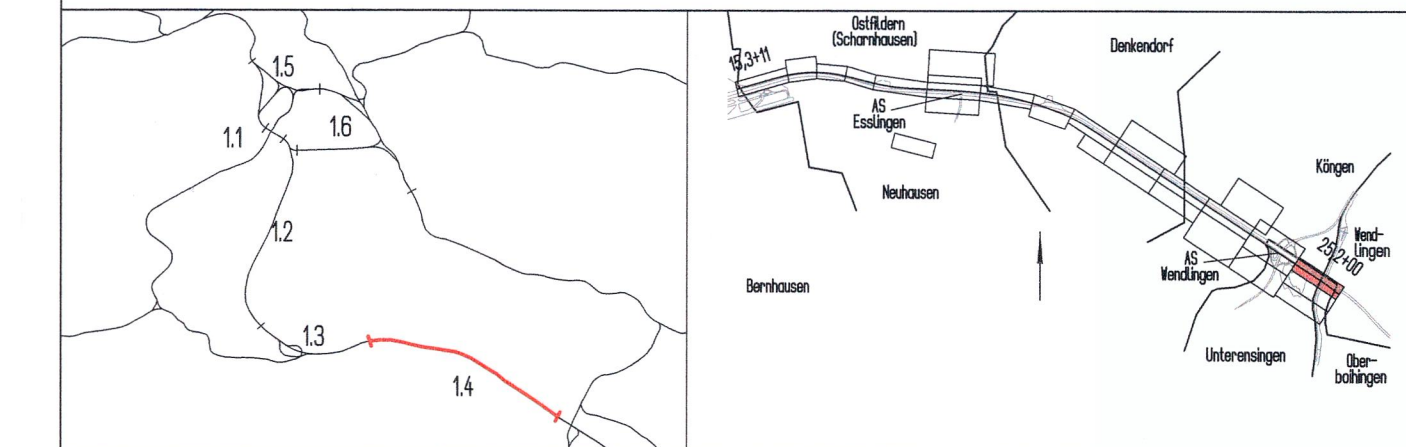
Alle Höhenangaben im Neuen System

Grundwasserstände nachrichtlich lt. Schreiben IGI vom 29.10.1999 siehe geolog., hydrolog., geotech. und wasserwirtschaftliche Stellungnahme Teil 2: Geotechnik; s. Anlage 20.1 Anhang



Umgestaltung des Bahnknotens Stuttgart  
Ausbau- und Neubaustrecke Stuttgart - Augsburg  
Bereich Stuttgart-Wendlingen

Planfeststellungsabschnitt 1.4 Filderbereich bis Wendlingen  
Baubauabschnitt km 15,3+11 - km 25,2+00



Geographische Codierung		Blattschnittcodierung		Organisatorische Codierung	
14	01	00	48	13	IS
Auftraggeber		Projektsteuerung		Aufgestellt:	
DB Projekt Stuttgart-Ulm GmbH		DB Projekt Stuttgart-Ulm GmbH		RS Ingenieurbüro	
Stuttgart, 07.10.2015		Stuttgart, 07.10.2015		Stuttgart, 07.10.2015	

<p><b>Bauwerksplan</b> AS Wendlingen SU Auffahrt Nü - Ka über Abfahrt Ka - Plo - km 0+522 - (NBS km 24,5)</p>		<p>Datum: 10/15 Name: Karch</p> <p>Bearbeiter: 10/15 Name: Karch</p> <p>Maßstab: 1:200</p>								
<p>"Urheberrecht" - Alle Rechte bei der DB Projekt Stuttgart-Ulm GmbH</p> <p>Änderungsvermerke</p> <table border="1"> <thead> <tr> <th>Index</th> <th>Änderungen</th> <th>Datum</th> <th>Name</th> </tr> </thead> <tbody> <tr> <td>A</td> <td>Anpassung an neue Straßenplanung</td> <td>05/15</td> <td>Sattler</td> </tr> </tbody> </table>		Index	Änderungen	Datum	Name	A	Anpassung an neue Straßenplanung	05/15	Sattler	<p>Freigabe DB Projekt Stuttgart-Ulm GmbH gez. <b>Denk</b> Holtfreud Datum: 04.02.2016</p> <p>Ersatz für Plan-Nr. <b>18</b> Ersetzt durch <b>1A</b></p> <p>Anlage Planfeststellungsunterlagen Anlage 7.38 Blatt 1A von 1</p>
Index	Änderungen	Datum	Name							
A	Anpassung an neue Straßenplanung	05/15	Sattler							
<p>Planfestgestellt gem. § 18 AEG i.V.m. § 76 Abs. 3 VwVfG am 27.10.2017, Az. 591pa/011/2015/013 Eisenbahn-Bundesamt Außenstelle Karlsruhe/Stuttgart</p> <p>In Auftrag: <b>Runge</b></p>		<p>Umschrieb</p>								