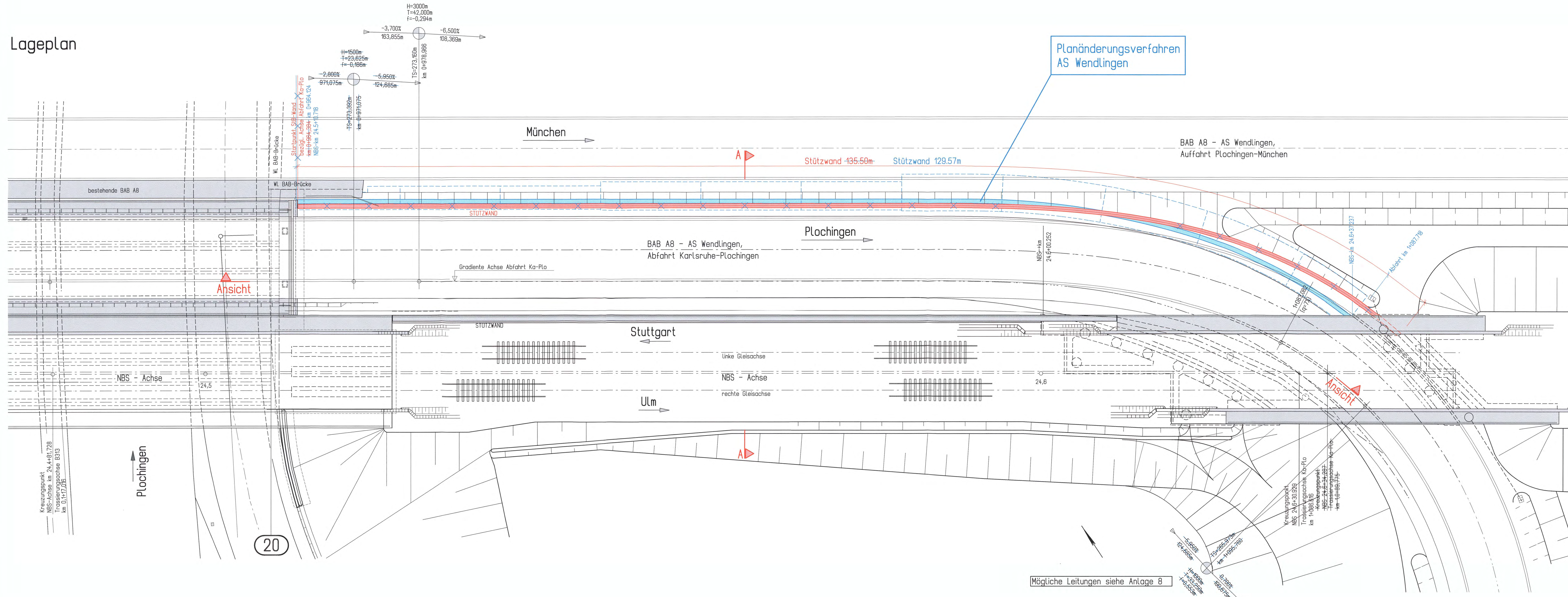
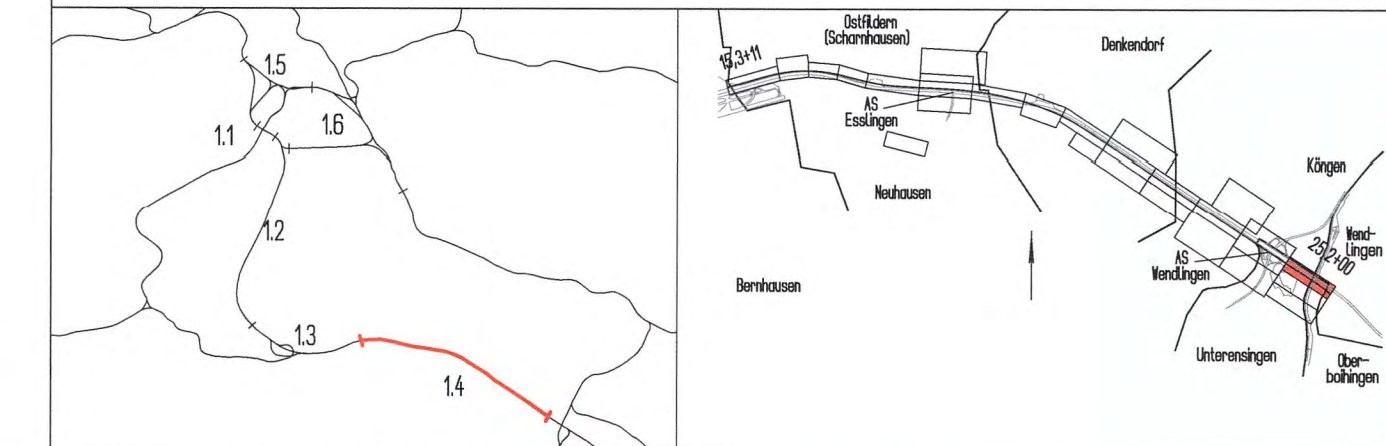


# Lageplan



Umgestaltung des Bahnknotens Stuttgart  
 Ausbau- und Neubaustrecke Stuttgart - Augsburg  
 Bereich Stuttgart-Wendlingen

Planfeststellungsabschnitt 14 Filderbereich bis Wendlingen  
 Bauschnitt km 15,3+11 - km 25,2+00



Geographische Codierung		Blattschnittcodierung		Organisatorische Codierung													
14	34	00	00	4	8	1	3	1	R	P	I	B	L	I	R	1	0
Auftraggeber		Projektsteuerung		Planer - bearbeitet im Auftrag der		Aufgestellt:		Revisoren		Geprüft		Datum		Name			
DB Projekt Stuttgart-Ulm GmbH Rippelstraße 17 70372 Stuttgart		DB Projekt Stuttgart-Ulm GmbH		DB Projekt Stuttgart-Ulm GmbH		DB Projekt Stuttgart-Ulm GmbH		DB Projekt Stuttgart-Ulm GmbH		DB Projekt Stuttgart-Ulm GmbH		Stuttgart, 07.10.2015					

**Bauwerksplan**  
 Stbw BAB, nördlich Abfahrt Ka-Plö, östl. B313  
 Abfahrt Ka-Plö km 0+964,384 (NBS km. 24,5)  
 0+964,124+1+086,616 Lageplan 24.5+10.716-24.6+30.929

"Urheberschutz" - Alle Rechte bei der DB Projekt Stuttgart-Ulm GmbH		Datum		Name	
Gezeichnet		10/14	Karch		
Bearbeitet		10/14	Karch		
Maßstab		1 : 200			
Anlage Planfeststellungsunterlagen		Anlage 7.34			
Blatt		1A von 3			

Freigabe DB Projekt Stuttgart-Ulm GmbH  
 gez. J. Hoffmeyer  
 Datum: 04.02.2016

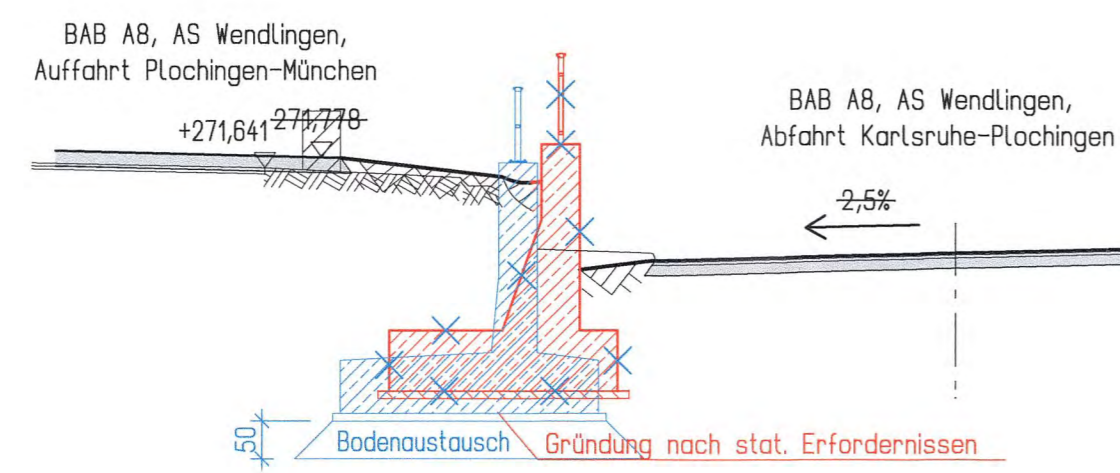
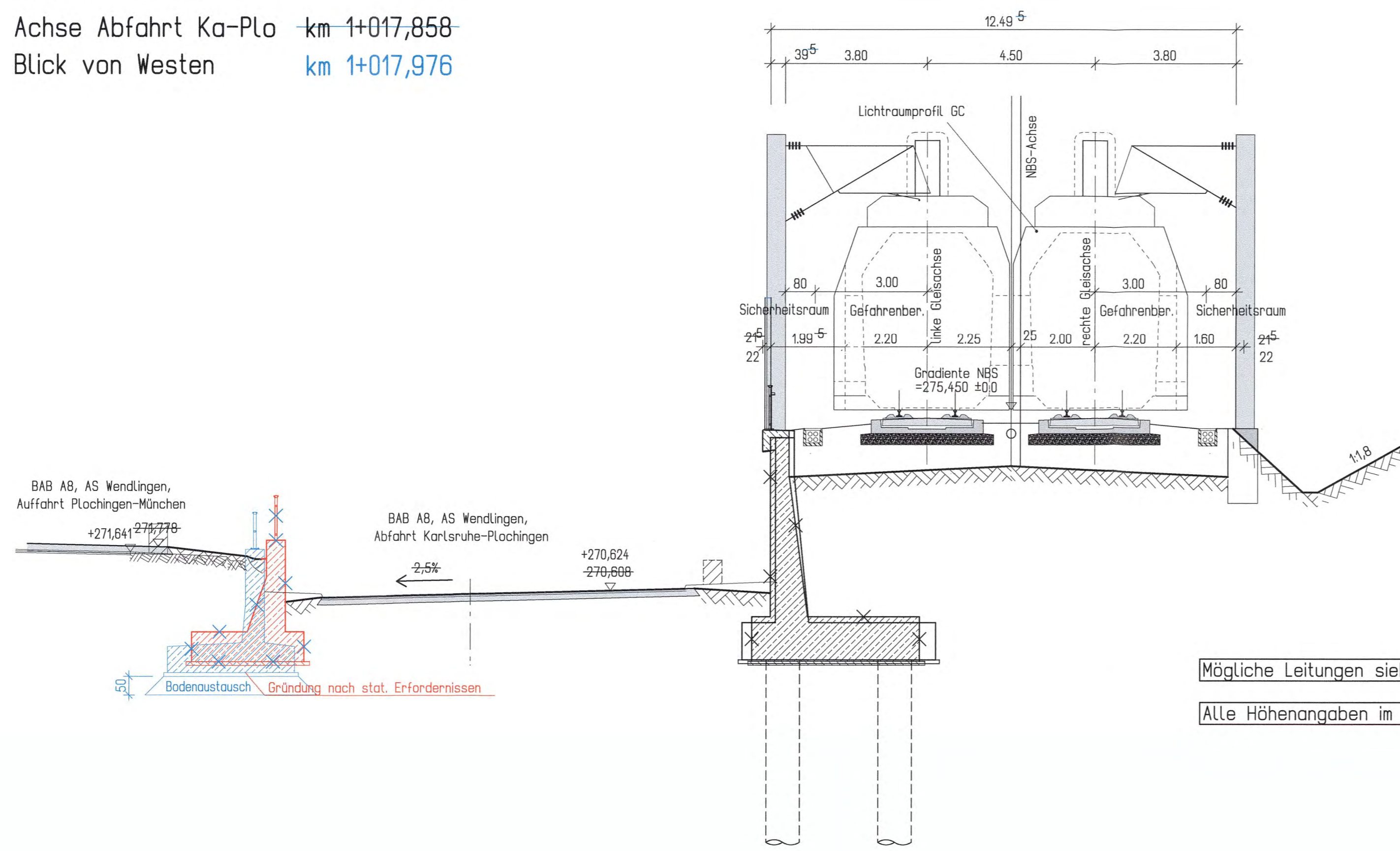
Ersetzt für Plan-Nr.  Phase  Index   
 Ersetzt durch Plan-Nr.  Phase  Index

Im Auftrag: *[Signature]*  
 Rünge

# Schnitt A-A

Achse Abfahrt Ka-Plo ~~km 1+017,858~~

Blick von Westen km 1+017,976



Mögliche Leitungen siehe Anlage 8

Alle Höhenangaben im Neuen System

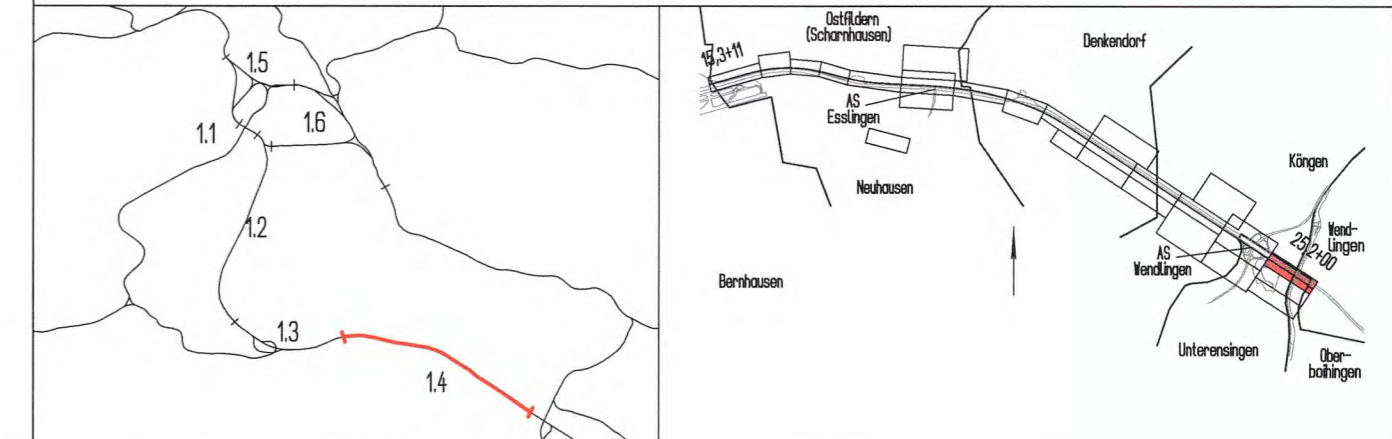


## Umgestaltung des Bahnknotens Stuttgart

Ausbau- und Neubaustrecke Stuttgart - Augsburg  
Bereich Stuttgart-Wendlingen

### Planfeststellungsabschnitt 1.4 Filderbereich bis Wendlingen

Baubabschnitt km 15,3+11 - km 25,2+00



Geographische Codierung		Blattschnittcodierung		Organisatorische Codierung						
14	3400	4813	IR	P	I b q I Q a 1 0					
PFA	Baubabschnitt	Blattschnitt	Streckennummer	Bezirk	Phase	Planzeichen	Gewerk	Ebene	Planinhalt	Index
Auftraggeber		Projektsteuerung		Planner - bearbeitet im Auftrag der		Aufgestellt:				
DB Projekt Stuttgart-Ulm GmbH Röppelstraße 17 70372 Stuttgart				DB International GmbH Region Deutschland Südwest Büro Stuttgart Jägerstraße 40 70774 Stuttgart		RS Ingenieure Beratende Ingenieure VBI Bauingenieurbüro D-71855 Achern Allerheiligenstraße 1 Telefon 078416949-0 Telefax 078416949-90		Stuttgart, 07.10.2015		

**Bauwerksplan**  
Stbw BAB, nördlich Abfahrt Ka-Plo, östl. B313  
Abfahrt Ka-Plo km 0+964,384 (NBS km: 24,5)  
0+964.124-1+086.616 Schnitt A-A 24.5+10.718-24.6+30.929

	Datum	Name
Gezeichnet	10/14	Karch
Bearbeiter	10/14	Karch

Maßstab  
**1 : 100**

"Urheberschutz" - Alle Rechte bei der DB Projekt Stuttgart-Ulm GmbH

Änderungsvermerke

Index	Änderungen	Datum	Name
A	Anpassung an neue Straßenplanung	10/14	Karch

Freigabe DB Projekt Stuttgart-Ulm GmbH  
gez. J. Hattfeldt  
Datum: 01.12.2016  
i.v.S. [Signature]

Planfestgestellt gem. § 18 AEG i.V.m. § 76 Abs. 3 VwVfG am 27.10.2017, Az. 591pa011-2016#013  
Eisenbahn-Bundesamt, Außenstelle Karlsruhe/Stuttgart  
Im Auftrag: [Signature] Runge

Genehmigung Datum: [Signature] Unterschrift: [Signature]

Ersatz für Plan-Nr. [ ]  
Ersetzt durch Plan-Nr. [ ]  
Anlage Planfeststellungsunterlagen  
Anlage **7.34**  
Blatt **2A** von **3**

