




# 2. PLANÄNDERUNGSVERFAHREN

## Legende

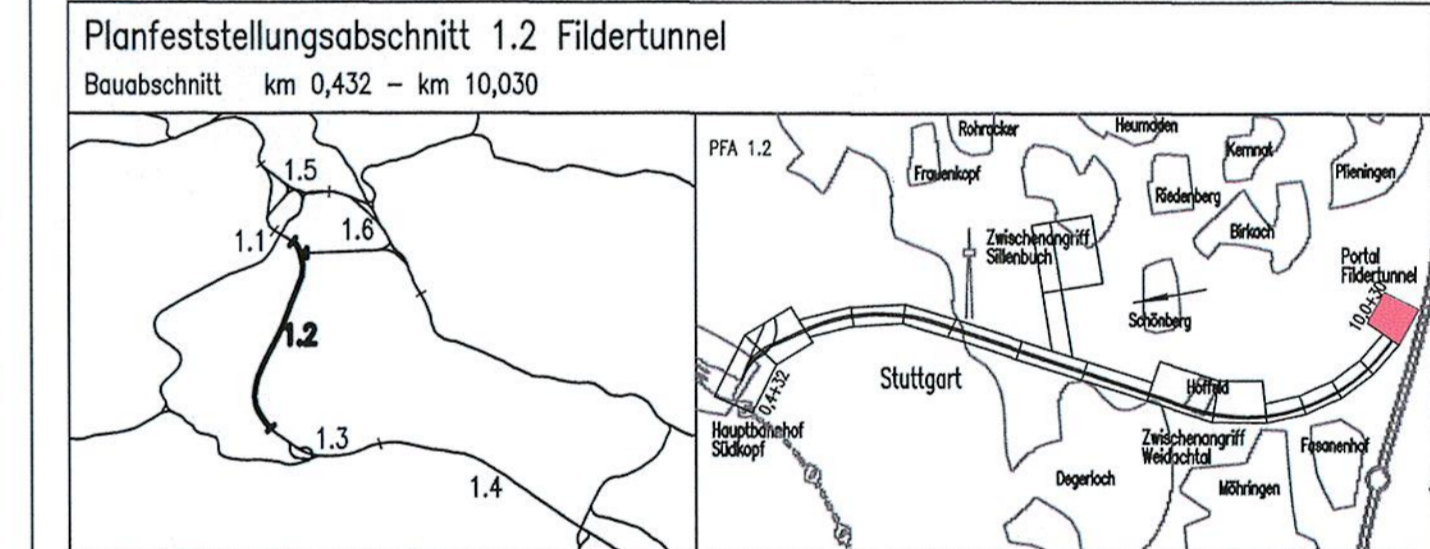
-  Planung
-  Planung alt, nach 2. Änderungsverfahren nicht mehr aktuell
-  Planung vom 2. Änderungsverfahren

|  |  |
|--|--|
| <b>Auftragnehmer:</b>  | <b>Planverfasser:</b><br>Arbeitsgemeinschaft ARGE FAZ21<br>Spiekermann AG/ Ing.-Büro Dipl.-Ing. H. Wöding GmbH/<br>Amberg Engineering AG     |
| <b>Ort, Datum, Unterschrift:</b>   | Stuttgart,<br>Ort, Datum, Unterschrift   |
| <b>Bauherr:</b><br>DB Netz AG<br>LNPG 1 (S)<br>Bauherrnvertretung für die Großprojekte<br>im Bereich Süd<br>Theodor-Heuss-Allee 7<br>60486 Frankfurt/M | <b>Planung:</b><br>DB ProjektBau GmbH<br>Großprojekt<br>Stuttgart 21 – Wendlingen – Ulm<br>LBV-SW-02<br>Röppelerstraße 17<br>70191 Stuttgart |

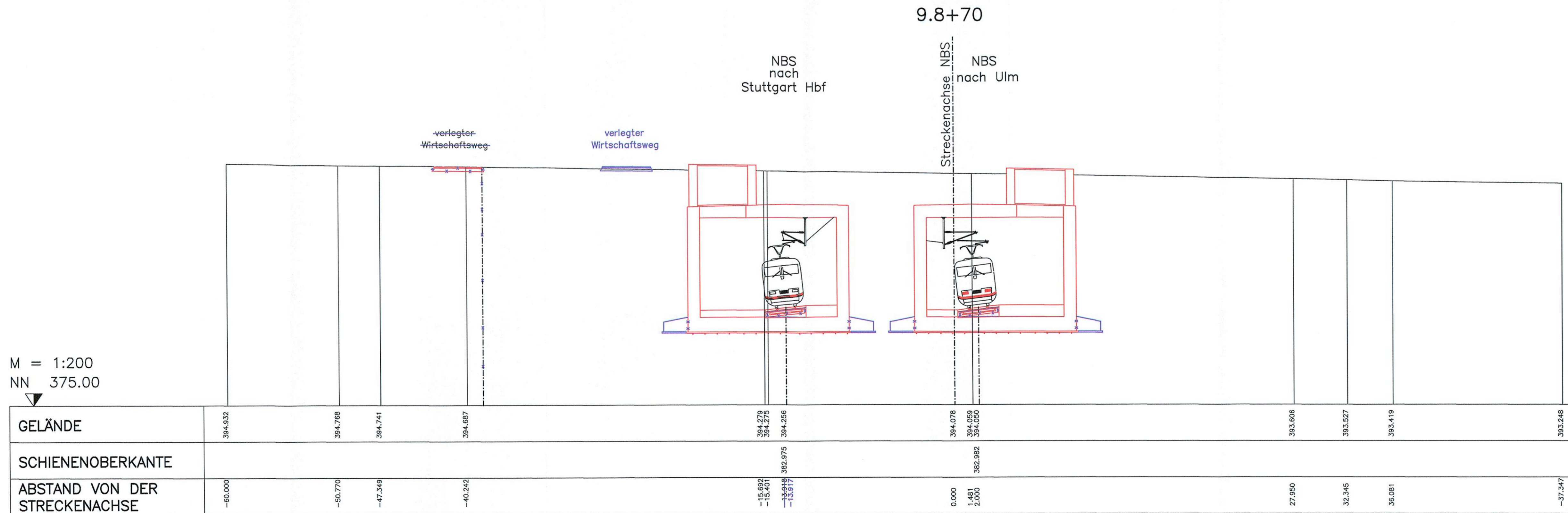
|  |         |            |
|--|---------|------------|
| Umlanung Sporne, Anpassung FF, Korrektur Parameter | Görlitz | 19.04.2010 |
| und Lage Weg                                       | Name:   | Datum:     |
| Index: Änderungen bzw. Ergänzungen                 |         |            |

Stuttgart **21** DBProjekt Stuttgart 21 Deutsche Bahn **DB**

## Umgestaltung des Bahnknotens Stuttgart Ausbau- und Neubaustrecke Stuttgart – Augsburg Bereich Stuttgart–Wendlingen mit Flughafenanbindung



|   |   |   |
|---|---|---|
| <b>Geographische Codierung</b><br>1.2   1   2   D   W   | <b>Blattschnittcodierung</b><br>4   8   1   3   H   V   -   3   | <b>Organisatorische Codierung</b><br>P   I   v   q   V   R   S   1   A  |
| <b>Auftraggeber</b><br>DBProjekt GmbH Stuttgart 21<br>Wolframstraße 20<br>70191 Stuttgart<br>Tel. 07 11 / 2 27 85 - 0<br>Fax. 07 11 / 2 27 85 - 999 | <b>Projektsteuerung</b><br>Drees & Sommer<br>Infra Consult & Management GmbH<br>Ludwigschloßstraße 2<br>70173 Stuttgart<br>Tel. 07 11 / 22 29 33 - 10<br>Fax. 07 11 / 22 29 33 - 90 | <b>Planer – bearbeitet im Auftrag der</b><br>DBProjekt GmbH Stuttgart 21<br>BUNG / DE-Consult / FICHTNER<br>Kronenstr. 36<br>70174 Stuttgart<br>Tel. 07 11 / 182 59 - 0<br>Fax. 07 11 / 182 59 - 24 |
| <b>Aufgestellt:</b><br>DE-Consult<br>gez. Beyer<br>Stuttgart, 30.11.2001  |   |   |



**Gleisplanung**  
Querschnitt offene Bauweise aufgeweitet  
km 9,8+70

|            |       |     |
|------------|-------|-----|
| Gezeichnet | 11/01 | CDR |
| Bearbeiter | 11/01 | JHR |

Maßstab: 1:200  
Freigabe DB ProjektBau GmbH

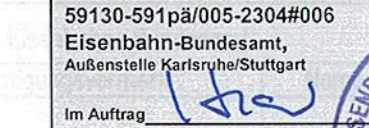
"Urheberschutz" – Alle Rechte bei der DBProjekt GmbH Stuttgart 21

**Änderungsvermerke**

| Index | Änderungen | Datum | Name |
|-------|------------|-------|------|
|       |            |       |      |

**Genehmigungsvermerk**

| Datum | Gene |
|-------|------|
|       |      |

Planungsrechtliche Zulassungsentscheidung erteilt am 26. Februar 2013  
Eisenbahn-Bundesamt, Außenstelle Karlsruhe/Stuttgart  
Im Auftrag:  Variacher

Anlage Planfeststellungsunterlagen  
Anlage 6  
Blatt 6A von 7