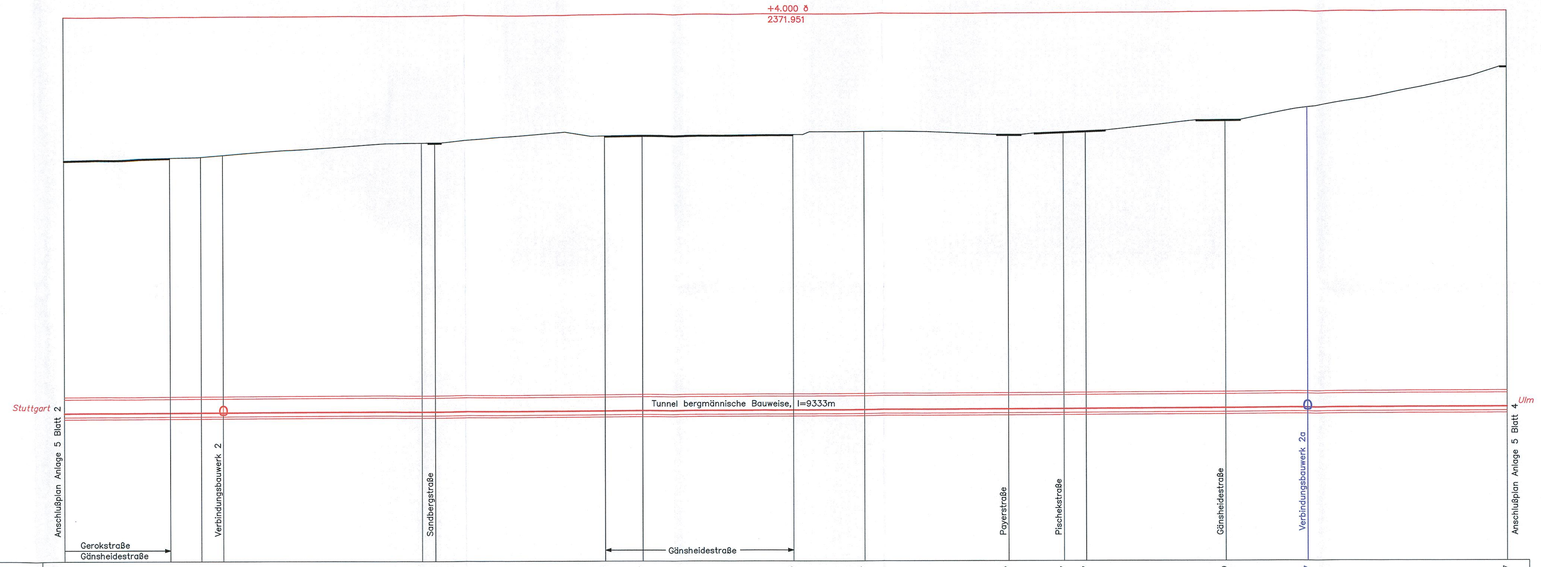

M = 1:1000/1000
NN 175.00

GRADIENTE	242.229	242.421	242.477	242.517	242.577	242.901	243.209	243.277	243.549	243.677	243.937	244.037	244.077	244.329	244.479	244.837
GELÄNDE	357.035	358.198	358.597	359.383	365.197	365.240	368.055	368.175	368.659	370.000	368.830	369.856	370.269	375.110	399.350	
STATION	538.000	588.000	600.000	610.000 / 1+000.000	700.000	706.000	793.000	800.000	868.000	900.000	945.000	990.000 / 0.000	1.000	63.000	100.000	190.000

1.6 1.7 1.8 1.9 2.0 2.1

KRÜMMUNGSBAND 5/R

1.6+52.651

UE

r=2302.00

l=1588.12

LANDKREIS	Stuttgart
GEMEINDE	Stuttgart

2.PLANÄNDERUNGSVERFAHREN

Auftragnehmer:

Ort, Datum, Unterschrift

Planverfasser:
Arbeitsgemeinschaft ARGE| FAZ21
Spiekermann AG/ Ing.-Büro Dipl-Ing. H. Vieling GmbH/ Anberg Engineering AG
c/o SPEKERMANN AG
CONSULTING ENGINEERS
Silberburgstraße 126
70176 Stuttgart
Ort, Datum, Unterschrift

Bauherr:
DB Netz AG
I.NPG 1 (Q)
Bauherrenvertretung für die Großprojekte im Bereich Süd
Theodor-Heuss-Allee 7
60486 Frankfurt/M

DB NETZE

Planung:
DB Projekt GmbH
Großprojekt
Stuttgart 21 – Wendlingen – Ulm
LBV-SM-02
Rößlesstraße 17
70191 Stuttgart

DB NETZE

Index			
A	Verbindungsbauwerk 2 und 2a	gez. Hewer	22.03.2010
Index:	Änderungen bzw. Ergänzungen	Name:	Datum:

Stuttgart 21
DBProjekt
Stuttgart 21

Deutsche Bahn DB

Umgestaltung des Bahnknotens Stuttgart

Ausbau- und Neubaustrecke Stuttgart – Augsburg
Bereich Stuttgart-Wendlingen mit Flughafenanbindung

Planfeststellungsabschnitt 1.2 Fildertunnel
Bauabschnitt km 0,432 – km 10,030

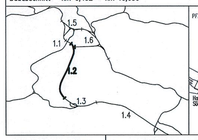

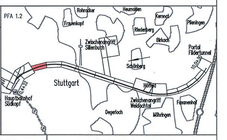

Geographische Codierung						Blattschnittcodierung						Organisatorische Codierung							
1.2	1	2	D	W		4	8	1	3	H	I	–		P	I	s	h	V M 7 1	
PFA	Bauabschnitt		Blattschnitt			Streckennummer				Bereich				Phase		Planzeichen		Gewerk Ebene Planlfdnr.	Index

Auftraggeber
DBProjekt GmbH Stuttgart 21
Wolframstraße 20
70191 Stuttgart
Tel. 07 11 / 2 27 85 – 0
Fax. 07 11 / 2 27 85 – 999

Projektsteuerung
Drees & Sommer
Infro Consult & Management GmbH
Lautenschlagerstraße 2
70173 Stuttgart
Tel. 07 11 / 22 29 33 – 10
Fax. 07 11 / 22 29 33 – 90

Planer – bearbeitet im Auftrag der DBProjekt GmbH Stuttgart 21
DUMQ / DE-Consult / FICHTNER
Krawattstraße 30
70174 Stuttgart
Tel. 0711 / 162 59 – 0
Fax 0711 / 162 59 – 24

Aufgestellt:
DE-Consult
gez. Beyer
Stuttgart, 30.11.2001

Höhenplan

Gleisplanung, km 1,538 ... 2,190

	Datum	Name
Gezeichnet	11/01	PBO/LHI
Bearbeiter	11/01	JHR

Maßstab 1:1000/1000

"Urheberschutz" – Alle Rechte bei der DBProjekt GmbH Stuttgart 21

Änderungsvermerke

Index	Änderungen	Datum	Name

Genehmigungsver

Datum	Unterschrift

Planungsrechtliche Zulassungsentscheidung erteilt am 26. Februar 2013 59130-091pb/005-2304006
Eisenbahn-Bundesamt, Außenstelle Karlsruhe/Stuttgart
Im Auftrag: Hertscher

Freigabe DB ProjektBau GmbH

Ort, Datum, Unterschrift

Ersatz für Plan-Nr. | Index
Ersetzt durch Plan-Nr. | Index

Anlage Planfeststellungsunterlagen

Anlage 5

Blatt 3A von 17