













2. PLANÄNDERUNGSVERFAHREN

Legende

-  NBS offene Linienführung
-  NBS Tunnel (eingleisig)
-  NBS Tunnel (zweingleisig)
-  NBS nachrichtlich
-  Brückenwiderlager mit Brücke
-  Böschung Damm
-  Böschung Einschnitt
-  Straßen- und Wegeneubau bituminös
-  Rückbau vorhandener Anlagen
-  Baustelleneinrichtungsfläche
-  Planung alt, nach 2. Änderungsverfahren nicht mehr aktuell
-  Planung vom 2. Änderungsverfahren

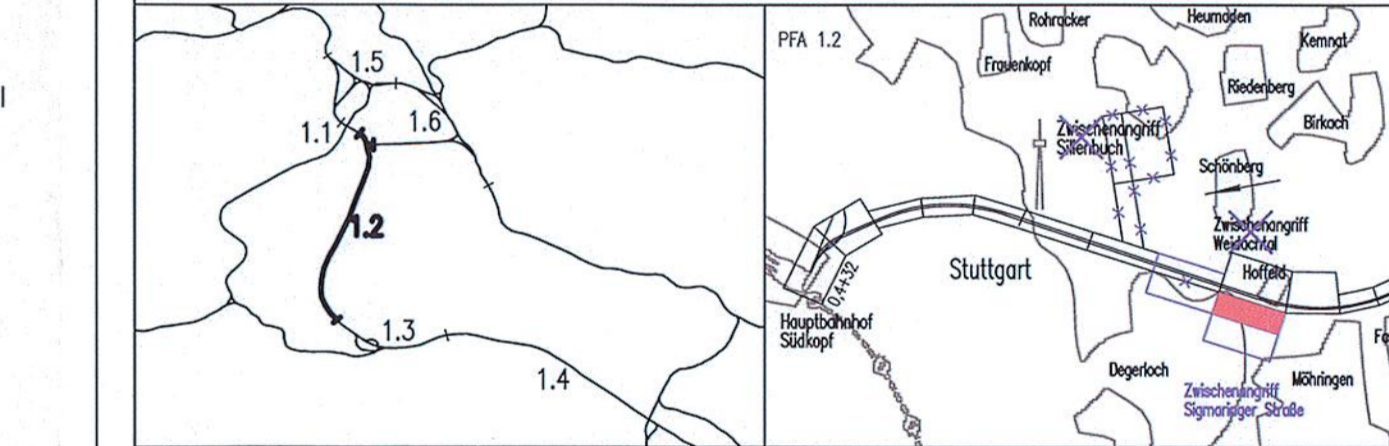
Auftragnehmer:	Planverfasser:
DB Netz AG INPO 1 (S) Stuttgarterweg 17 70372 Stuttgart	Arbeitsgemeinschaft ARGE FAZ21 Spekermann AG / Ing.-Büro Dipl.-Ing. H. Vösling GmbH / Amberg Engineering AG c/o SPEKERMANN AG CONSULTING ENGINEERS Siburgstraße 125 70378 Stuttgart Stuttgart Ort, Datum, Unterschrift
Bauherr:	Planung:
DB Netz AG INPO 1 (S) Stuttgarterweg 17 70372 Stuttgart	DB Projektbau GmbH Großprojekt Stuttgart 21 - Wendingen - Ulm LBV-SW-G2 Röppelstraße 17 70391 Stuttgart

1. Änderungsverfahren übernommen, Dammringe, Anpassung Böschung	19.04.2010	DrostGöritz
Index: Änderungen bzw. Ergänzungen	Name:	Datum:



Umgestaltung des Bahnknotens Stuttgart
 Ausbau- und Neubaustrecke Stuttgart - Augsburg
 Bereich Stuttgart-Wendingen mit Flughafenbindung

Planfeststellungsabschnitt 1.2 Fildertunnel
 Bauabschnitt km 0,432 - km 10,030



Geographische Codierung	Blattschnittcodierung	Organisatorische Codierung
1.2	4 8 1 3 H P - 6	P v i
Auftraggeber	Projektsteuerung	Planner - bearbeitet im Auftrag der
DB Projektbau GmbH Hedingerweg 1 70372 Stuttgart Tel. 07 11 / 2 27 85 - 0 Fax. 07 11 / 2 27 85 - 999	Drees & Sommer AG Infra Consult & Management GmbH Ludwigsplatz 2 70372 Stuttgart Tel. 07 11 / 2 27 85 - 10 Fax. 07 11 / 2 27 85 - 90	DB Projektbau GmbH BNC / BE-Consult / FÖHNER Königsplatz 36 70374 Stuttgart Tel. 07 11 / 182 59 - 0 Fax. 07 11 / 182 59 - 24
Aufgestellt: DE-Consult gez. i.V. Jockers Stuttgart, 15.08.2003		

Lageplan		Datum	Name																				
Zwischenangriff Sigmaringer Straße		08/03	KVO																				
"Urheberschutz" - Alle Rechte bei der DB Projektbau GmbH		Bearbeiter	08/03 RHA																				
Änderungsvermerke		Maßstab	1:1000																				
<table border="1"> <thead> <tr> <th>Index</th> <th>Änderungen</th> <th>Datum</th> <th>Name</th> </tr> </thead> <tbody> <tr><td> </td><td> </td><td> </td><td> </td></tr> <tr><td> </td><td> </td><td> </td><td> </td></tr> <tr><td> </td><td> </td><td> </td><td> </td></tr> <tr><td> </td><td> </td><td> </td><td> </td></tr> </tbody> </table>		Index	Änderungen	Datum	Name																	Freigebe DB Projektbau GmbH	
Index	Änderungen	Datum	Name																				
Genehmigungsvermerk		Ort, Datum, Unterschrift																					
Planungsrechtliche Zulassungsentscheidung erteilt am 26. Februar 2013 59130-591pa005-23040008 Eisenbahn-Bundesamt, Außenstelle Karlsruhe/Stuttgart Im Auftrag Harlecher		Ersetzt für Plan-Nr. Ersetzt durch Plan-Nr. Anlage Planfeststellungsunterlagen Anlage 4 Blatt 6NeuA von 18																					



Kartengrundlage: Digitale Stadtkarte des Stadtmessungsamtes Stuttgart
 Für das Projekt Stuttgart 21 überarbeitet durch SEIB Ingenieur-Consult GmbH