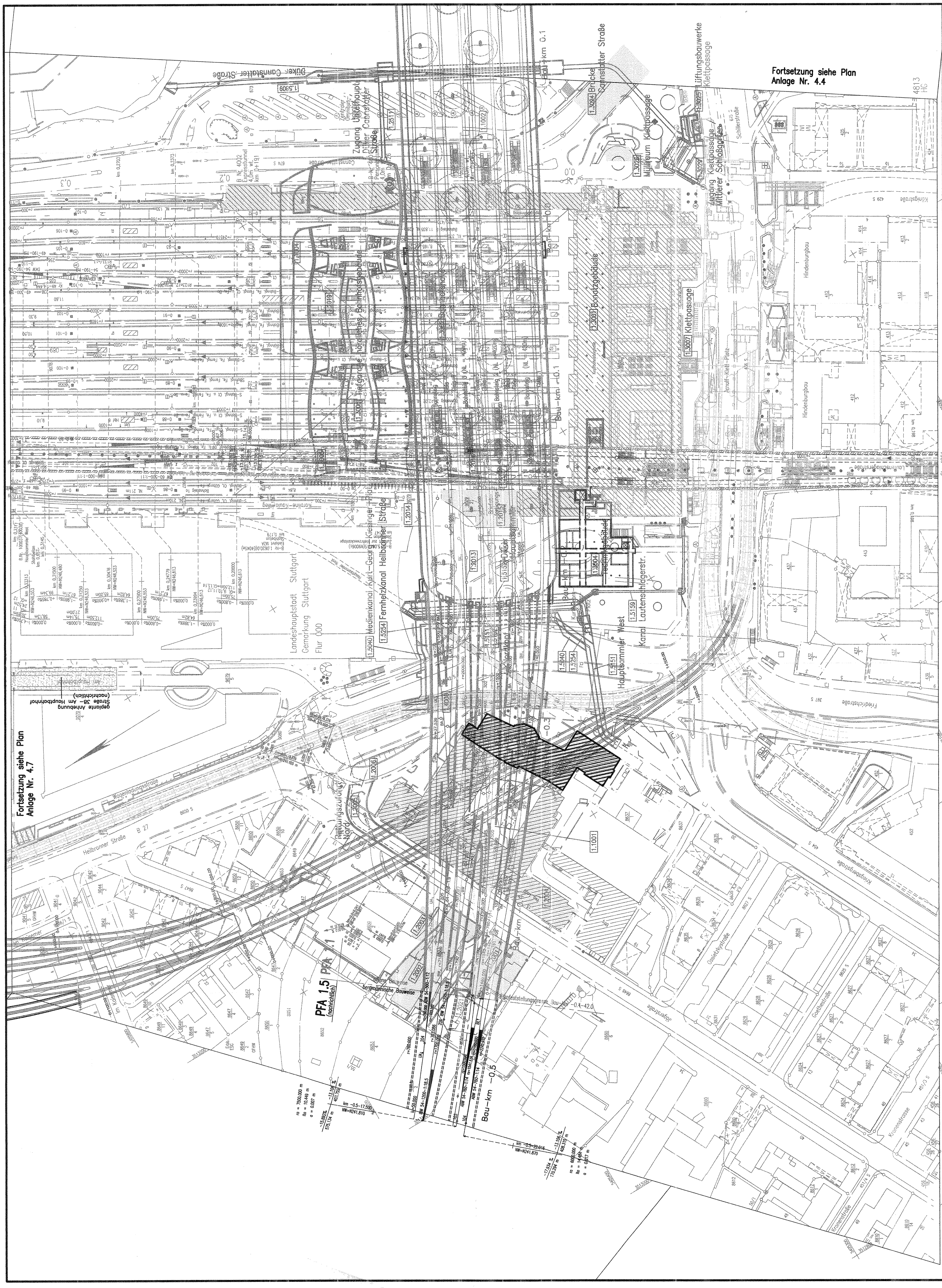


Fortsetzung siehe Plan Anlage Nr. 4.7



Fortsetzung siehe Plan Anlage Nr. 4.4


LEGENDE:

	neue Bauwerke		geplante Bauung Südwest LB
	Abbruch		nachrichtlich neue Bauwerke
	Teilgebäude Direktion bleibt erhalten		nachrichtlich Bestand
	lfd. Nr. im Bauwerksverzeichnis		

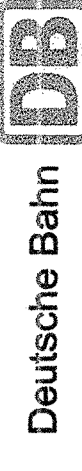
Baustraßen, Bauteileneinrichtungsflächen und Gleisplanung im Bereich Logistikfläche C2 siehe Anlage 13

Umbau Gleisvorfeld siehe Plan Anlage 4.11

Kartengrundlage: Bestandsdaten der DB AG
Digitale Stadtkarte des Stadtmessungsamtes Stuttgart
Für das Projekt Stuttgart 21 überarbeitet durch SEB Ingenieur-Consult GmbH

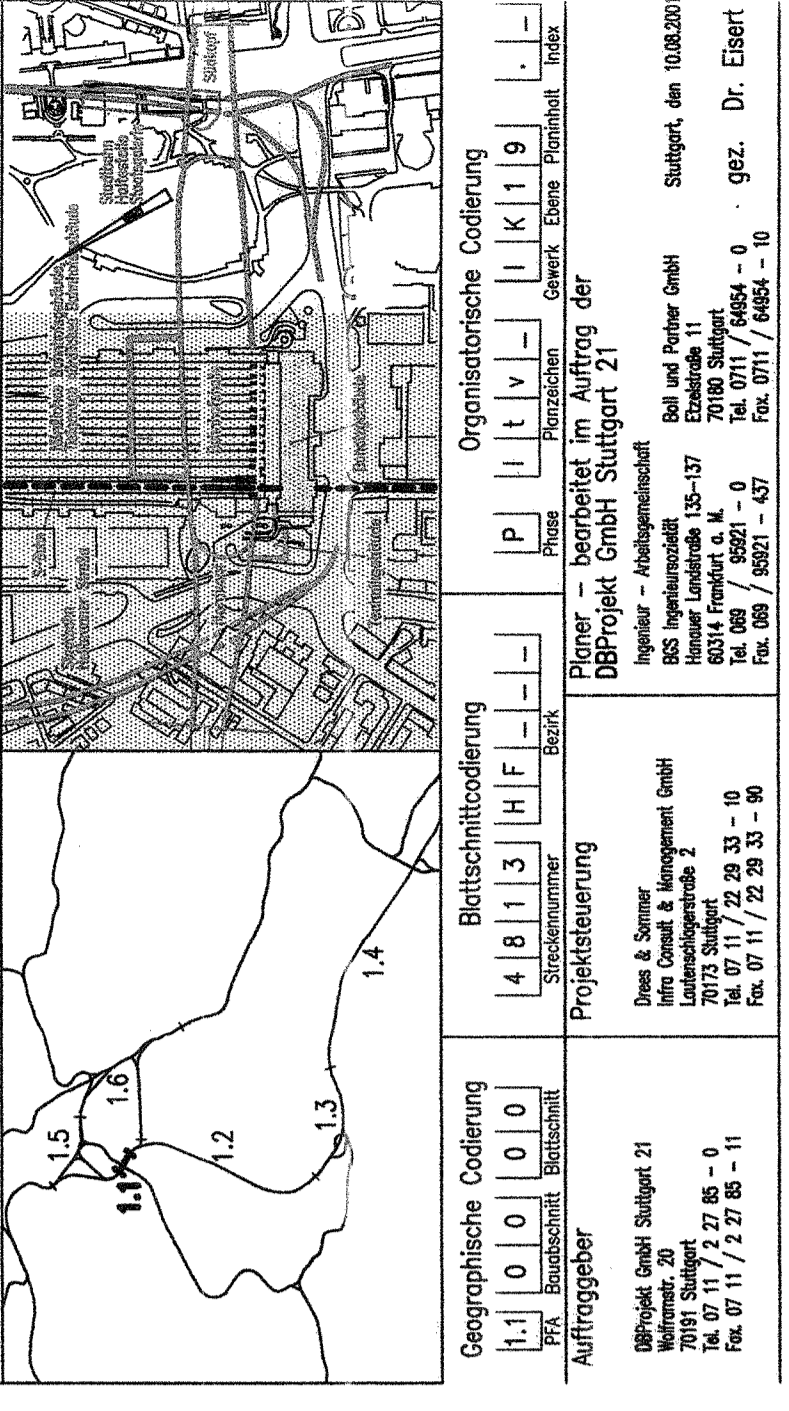


DBProjekt Stuttgart 21



Umgestaltung des Bahnknotens Stuttgart
Ausbau- und Neubaustrecke Stuttgart – Augsburg
Bereich Stuttgart-Wendlingen mit Flughafenanbindung

Planfeststellungsabschnitt 1.1 Teilerhebung mit Hauptbahnhof
Bau-km -0.4 +4.0 bis +0.4 +3.2.0



Geographische Codierung	4 B I 3 H F - - - -
Blattschnittcodierung	1 1 0 0 0 0 0
Organisations Codierung	1 1 1 1 1 1 1 1 1 1 1 1 1 1 1 1

Auftraggeber	DB Projekt Stuttgart 21
Projektleitung	DB Projekt Stuttgart 21
Projektmanagement	DB Projekt Stuttgart 21
Technische Leitung	DB Projekt Stuttgart 21
Genehmigung	DB Projekt Stuttgart 21
Datum	11.12.2011
Blatt	1 von 1

Lageplan Nord
Gleis- / Bahnsteigebene

Ebene (-1)

Datum	08/01	Nr.	7	Titel	1:1000
Gezeichnet	08/01	Wf.	Hip	Freigabe DBProjekt GmbH Stuttgart 21	
Bearbeitet	08/01	Ri		gez. R. Bur	
Geändert				Datum: 24.08.2001	
Maßstab	1:1000				
*Umbeschriftung - Als Rechte bei der DBProjekt GmbH Stuttgart 21					
Änderungsvermerke					
Nr.	Datum	Gezeichnet	Bearbeitet	Beschreibung	
1	24.08.2001			Änderung des Plan-Nr. durch	
2	24.08.2001			Änderung des Plan-Nr. durch	
Genehmigungsvermerk - Eisenbahn-Bundesamt					
Datum	Genehmigungsvermerk		Name		
			Unterschrift		
Blatt 1 von 1					

P:\917288\Bauwerke-DB-200707\Plan-Stationen\WV_A_N_1_B.dwg / K..._B.dwg