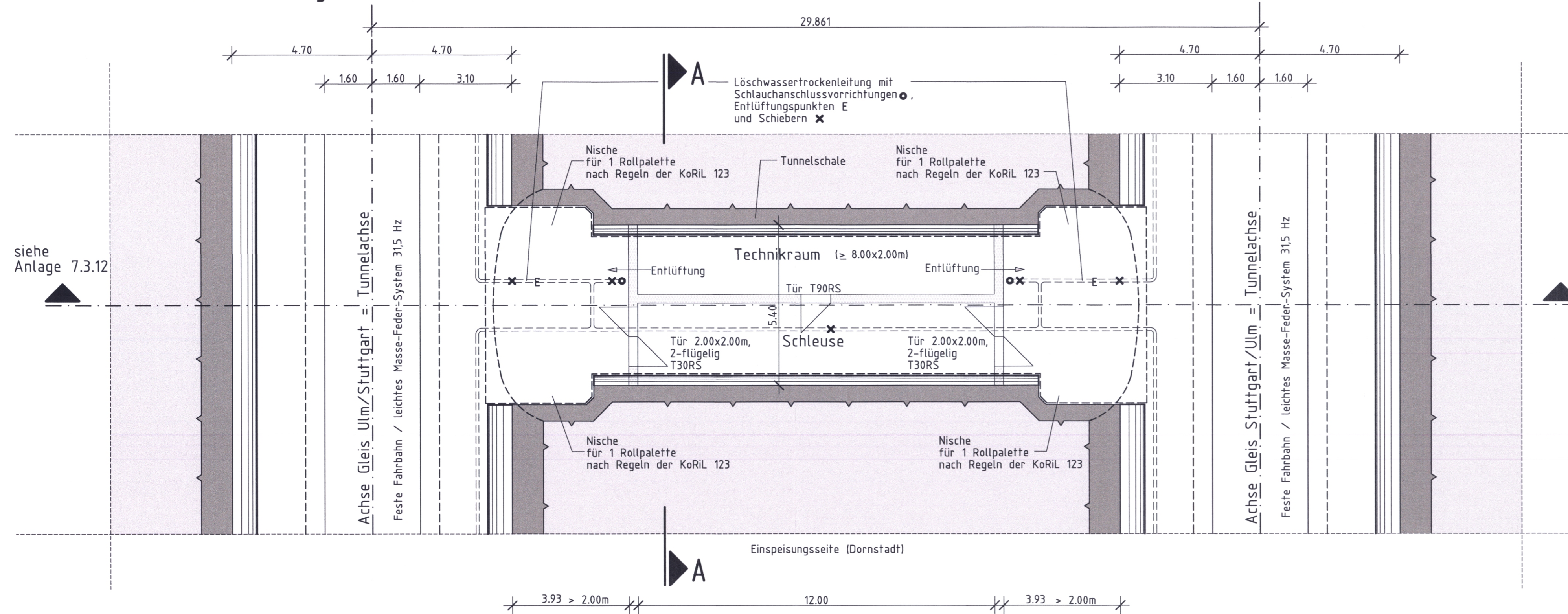


# Verbindungsbauwerk mit Technikraum

GRUNDRISS/DRAUFSICHT M 1:100

BW 5.2

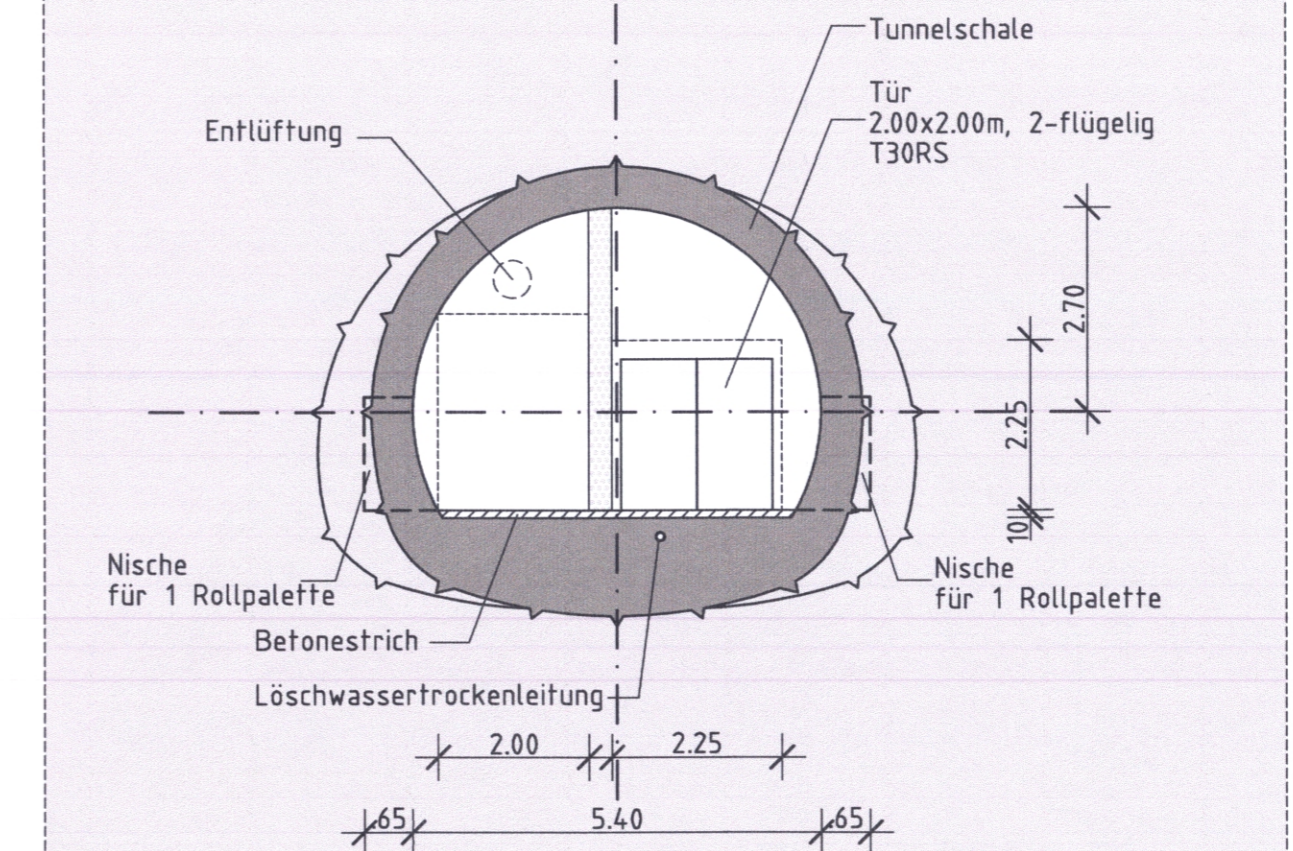
km 79.800.000 (Gleis Stuttgart/Ulm)



siehe Anlage 7.3.12

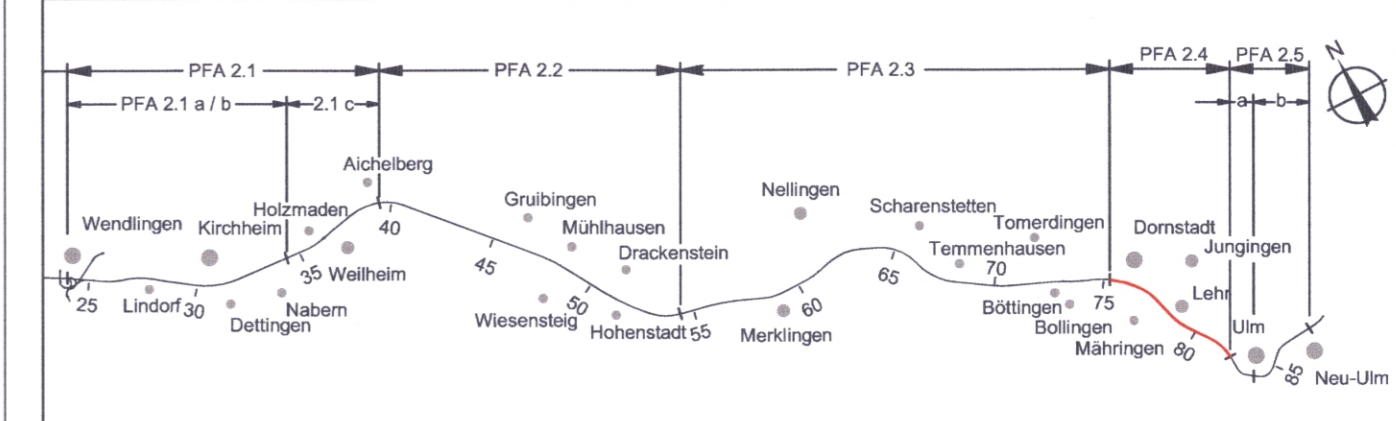
# Verbindungsbauwerk mit Technikraum

QUERSCHNITT A-A M 1:100



Bereich Wendlingen - Ulm

Planfeststellungsabschnitt 2.4 Alabstieg Gemeinde Dornstadt - Stadt Ulm  
km 75,2+50 - km 81,7+68



Geographische Codierung 5   0   1   1   1	Blattschnittcodierung 4   8   1   3   M   L   X   X   X	Organisatorische Codierung P   I   s   l   -   I   K   4   0   0   0
Auftraggeber DB ProjektBau GmbH	Planer - bearbeitet im Auftrag der DB ProjektBau GmbH	Aufgestellt: BGS INGENIEURSOZIENTÄT

Tunnel Alabstieg Verbindungsbauwerk Grundriss und Querschnitt km 79,800		Datum	Name
Gezeichnet		10/06	Bh/Grp/Wi
Bearbeiter		10/06	RI

"Urhaberschutz" - Alle Rechte bei der DBProjektBau GmbH  
Genehmigungsvermerk - Eisenbahn-Bundesamt

Freigabe DBProjektBau GmbH  
gest. Marquart  
Stuttgart, den 06.11.2006

Ersatz für Plan-Nr. Phase Index  
Ersetzt durch Plan-Nr. Index  
Anlage Planfeststellungsunterlagen  
Anlage 7.3  
Blatt 11 von 12