

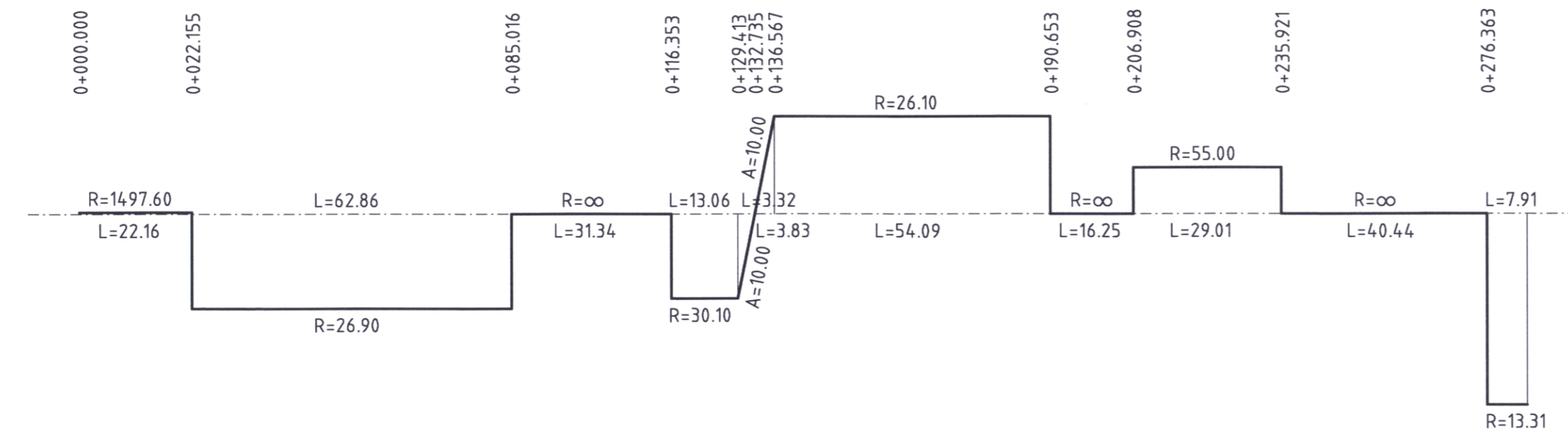
nachrichtliche Darstellung
nur zur Information

Höhenplan für die
Zufahrt Rettungsplatz BW 15
Tunnelportal
Ulm

M = 1:1000/250
NN 465.00

Höhe Fahrhahnoberkante	472.42	472.33	472.33	472.33	476.49	476.71	476.84	477.96	478.02	478.10	478.02	477.39	476.60	476.15	476.60	477.41	478.18	478.16	478.01	477.57																			
Höhe bestehendes Gelände					477.96																																		
Stationierung	0+00	4+087	4+107	50+00	56+00	69+00	83+00	89+96	93+06	96+16	0+00	25+00	35+00	43+38	47+63	51+28	55+88	61+57	68+38	74+17	78+71	85+15	91+00	98+50	108+30	118+99	142+27	149+99	250+00	34+42	37+88	42+38	45+87	47+47	50+00	66+73	76+55	84+28	477.57

Krümmungsband 0,5/R

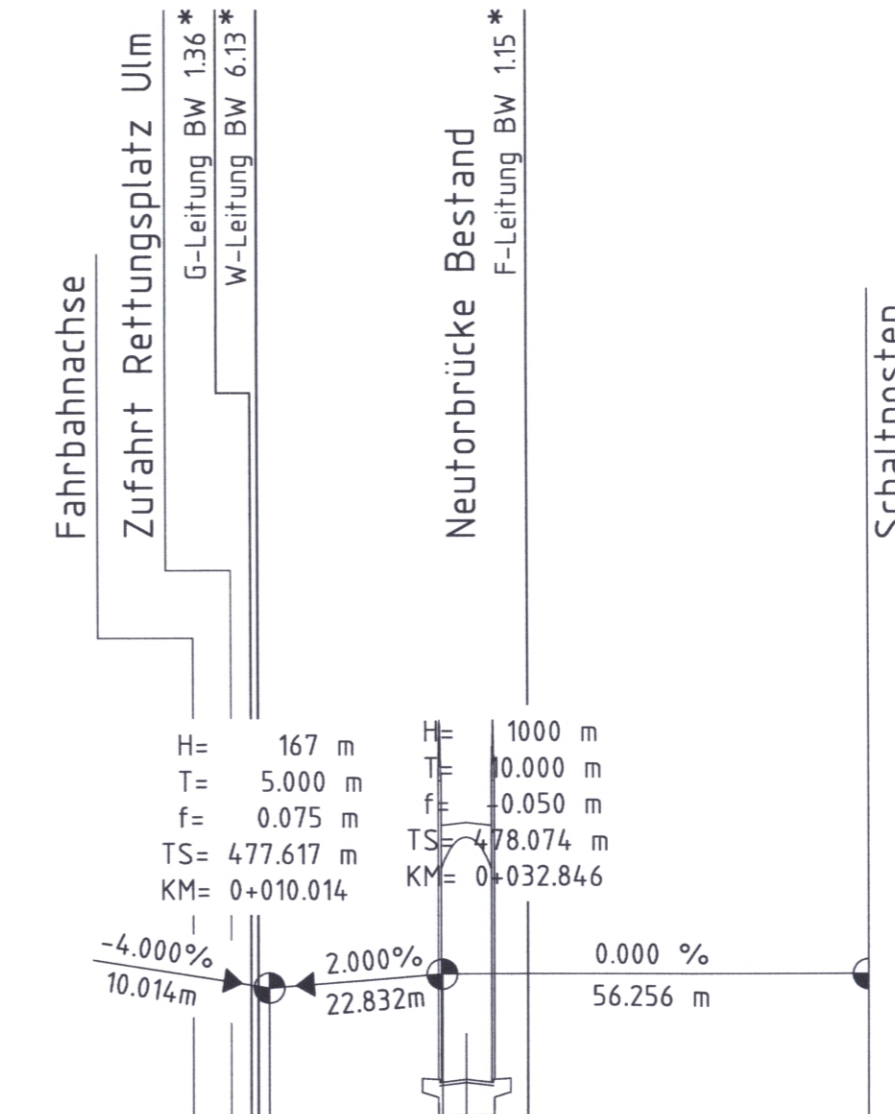
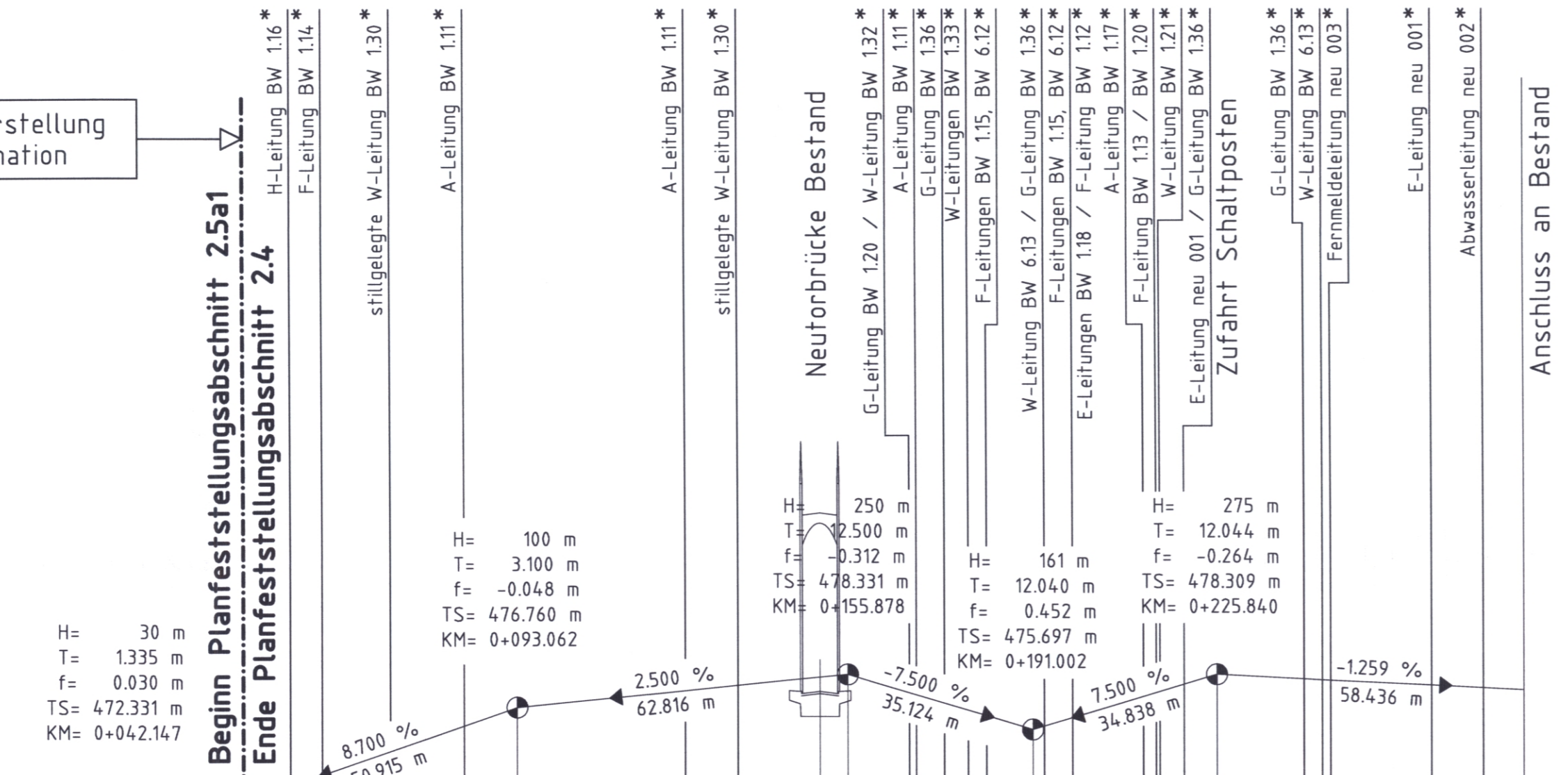
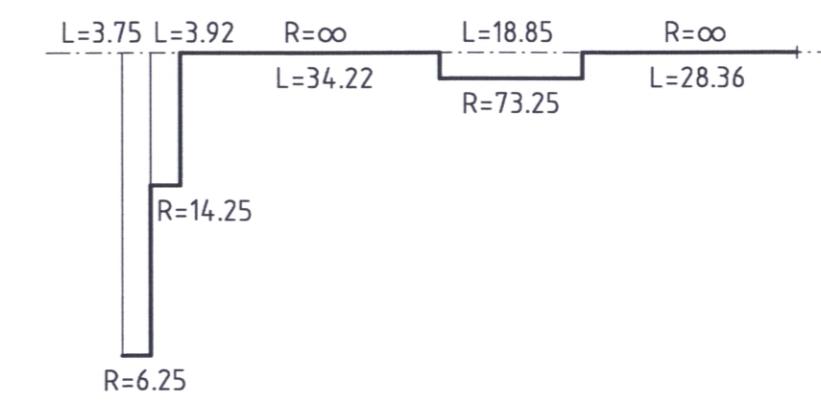


Höhenplan für die
Zufahrt Schaltposten BW 148

M = 1:1000/250
NN 465.00

Höhe Fahrhahnoberkante	478.02	477.82	477.69	477.72	477.87	478.02	478.07	478.07	
Höhe bestehendes Gelände	478.06								
Stationierung	0+00	5+01	6+53	10+01	15+01	22+85	35+99	44+09	89+10

Krümmungsband 0,25/R



Legende

- Fahrhahnoberkante
- Damböschung
- Einschnittböschung
- Erdschloß
- Betonanschnittfläche
- Betonschnittfläche
- genauere Höhenlage unbekannt

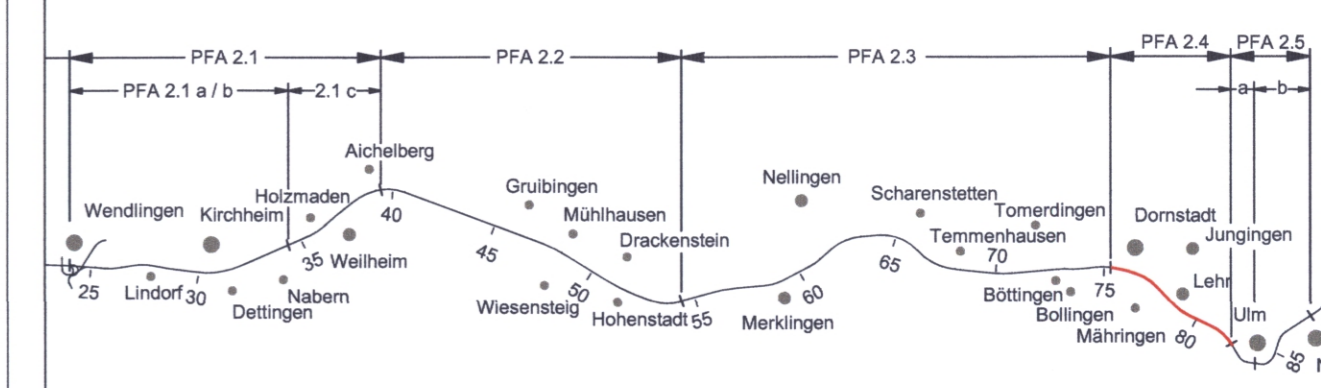
bauteilliche Bauwerke wurden wegen der Übersichtlichkeit nicht in den Höhenplan eingetragen

Ausbau- und Neubaustrecke Stuttgart - Augsburg

DB

Index C
3. Planänderung vom 06.10.2010
gez. Dr. Kielbassa

Planfeststellungsabschnitt 2.4 Alabstieg Gemeinde Dornstadt - Stadt Ulm
km 75,2+50 - km 81,7+68



Geographische Codierung	Blattschnittcodierung	Organisatorische Codierung
5 0 1 1 2	4 7 0 0 G I - 1 -	P I a h - V M C 0 0 3
PFA Baubauabschnitt	Blattschnitt	Streckennummer
DB ProjektBau GmbH	DB NETZE	Planer - bearbeitet im Auftrag der DBProjektBau GmbH
Stuttgart 21 - Wendlingen-Ulm	Grünmij GmbH	Aufgestellt: Grünmij GmbH
Rippelstraße 17	D-50314 Frankfurt am Main	gez. i.V. T. Jungmann
70191 Stuttgart	Telefon +49 69 95921-0	Frankfurt am Main, den 06.10.2010

Höhenplan Straßen und Wege
Zufahrten Rettungsplatz Ulm und Schaltposten
NBS km 81,768 ... km 81,852

Datum Name
Gezeichnet 07/10 Ap
Bearbeiter 07/10 Lzp

Maßstab 1:1000/250

Genehmigungsvermerk - Eisenbahn-Bundesamt

Freigabe DBProjektBau GmbH

gez. Dr. Kielbassa

Stuttgart, den 06.10.2010

Ersatz für Plan-Nr. Phase Index
Plan-Nr. Index

Anlage Planfeststellungsunterlagen

Anlage 5
Blatt 12 C von 12

Planungsrechtliche Zulassungsentscheidung erteilt am 25.06.2012
591ppw/029-2300#008
Eisenbahn-Bundesamt, Außenstelle Karlsruhe/Stuttgart
Im Auftrag v. Eicken

991124-ABS-Stuttgart-Augsburg-Planfestst-060Plaene-063CAD\PF24.4-Anlage05\A05-12-neu.dwg