



Höhenplan für das Richtungsgleis Ulm - Stuttgart

M = 1:1000/500
NN 500.00




Höhenplan für die NBS-Streckenachse bzw. das Richtungsgleis Stuttgart - Ulm

M = 1:1000/500
NN 500.00

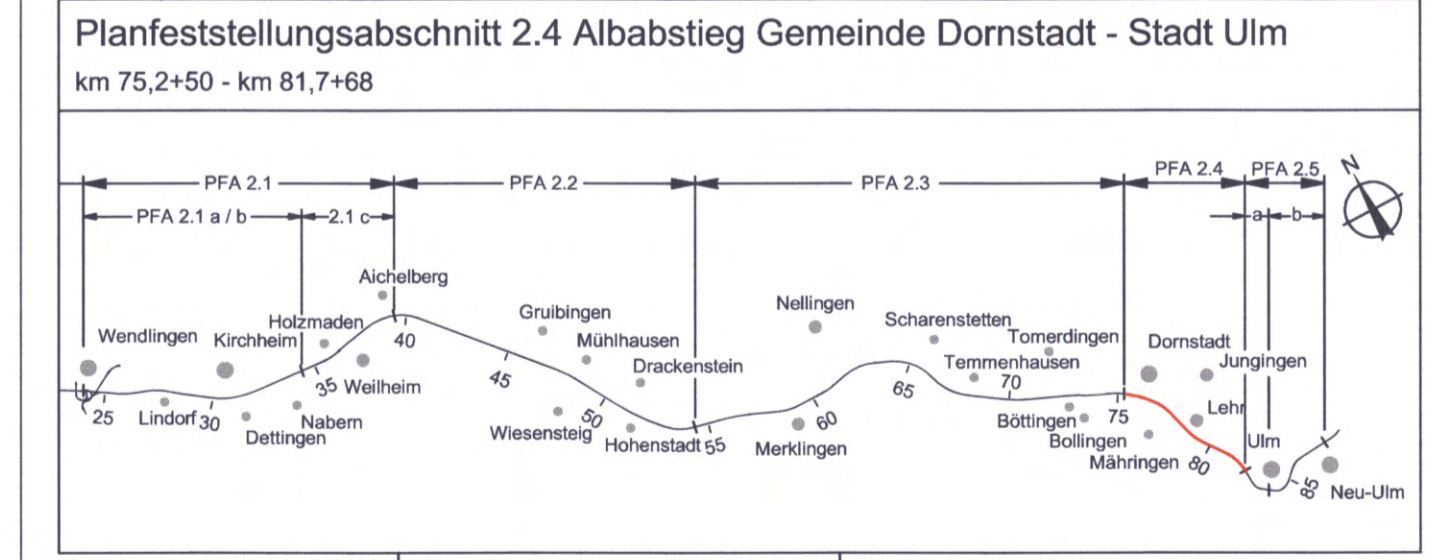


Landkreis/Kreisfreie Stadt	Stadtkreis Ulm
Stadt/Gemeinde	Stadt Ulm

- #### Legende
- Schienenoberkante NBS (nachrichtlich / Antragsstrasse)
 - Dammböschung (nachrichtlich / Antragsstrasse)
 - Einschnittböschung (nachrichtlich / Antragsstrasse)
 - Erdsocbel (nachrichtlich / Antragsstrasse)
 - Oberbau (nachrichtlich / Antragsstrasse)
 - Betonanschlagsfläche (nachrichtlich / Antragsstrasse)
 - Befenschlagsfläche (nachrichtlich / Antragsstrasse)
 - Verbindungsbauwerk
 - Zwischenangriff



Bereich Wendlingen - Ulm
Index A
1. Planänderung vom 18.5.2009
gez. Breidenstein



Geographische Codierung	Ballschnittcodierung	Organisatorische Codierung
5 0 1 0 5	4 8 1 3 M 1 1 1	P 1 a h - V M 5 0 0 1
PFA Baustadium Blatttitel	Strassenname Block	Plan Blatttitel

Höhenplan Gleisplanung NBS km 77,970 ... km 78,869		Datum Name Gezeichnet 03/03 Wi/Dw Bearbeiter 03/03 Grs./Lzp/Kmi
"Urheberschutz" - Alle Rechte bei der DBProjektBau GmbH Genehmigungsvermerk - Eisenbahn-Bundesamt		Maßstab 1:1000/500 Freigabe DBProjektBau GmbH gez. Marquart Stuttgart, den 20.08.2004
Planungsrechtliche Zulassungsentscheidung erteilt am 25.08.2012 SPT/Spa/028-23040/08 Eisenbahn-Bundesamt, Außenstelle Karlsruhe/Baden Im Auftrag v. Eickel		Ersatz für Plan-Nr. [] Ersetzt durch Plan-Nr. [] Anlage Planfeststellungsunterlagen Anlage 5 Blatt 5A von 12