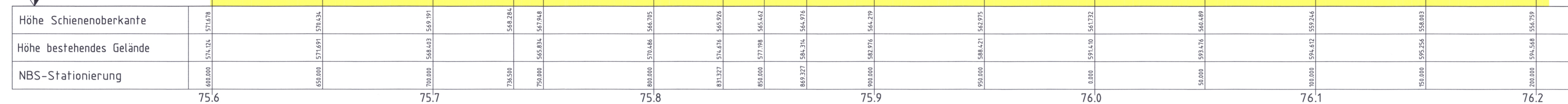


### Höhenplan für das Richtungsgleis Ulm - Stuttgart

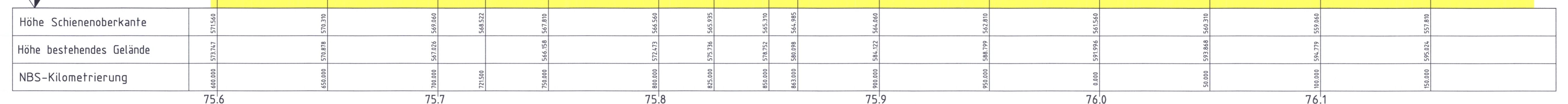
M = 1:1000/500  
NN 550.00



Anschlussplan Anlage Nr.: 5 Blatt 1

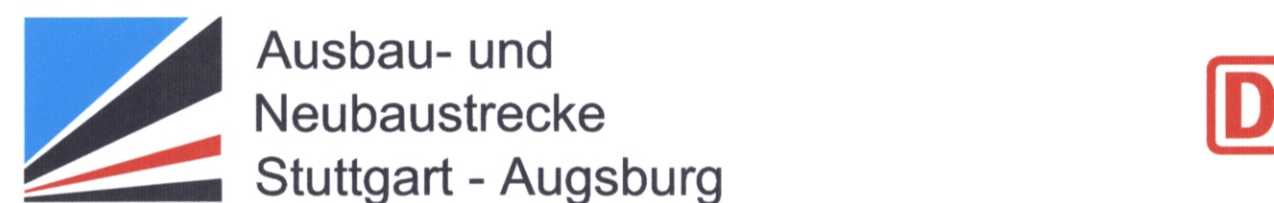
### Höhenplan für die NBS-Streckenachse bzw. das Richtungsgleis Stuttgart - Ulm

M = 1:1000/500  
NN 550.00



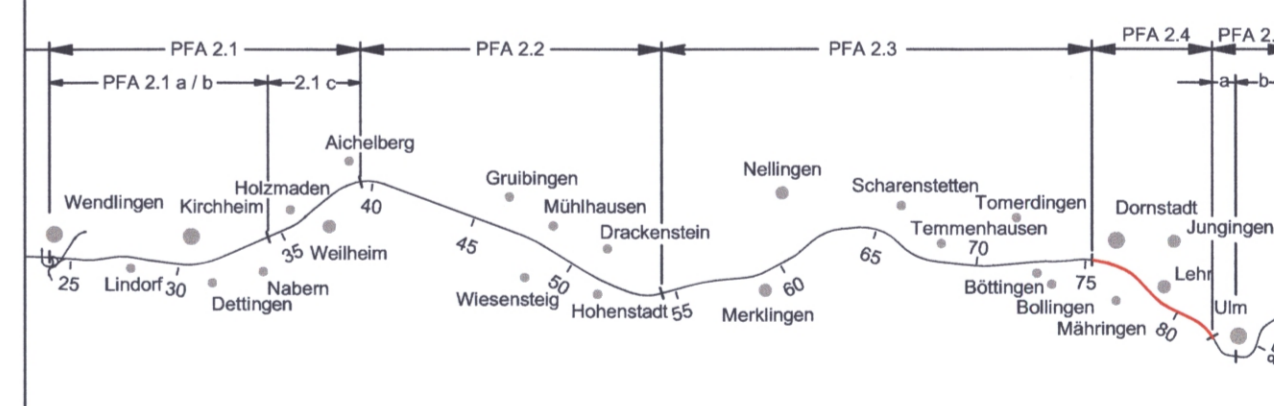
Landkreis/Kreisfreie Stadt	Landkreis Alb-Donau	Stadtkreis Ulm
Stadt/Gemeinde	Gemeinde Dornstadt	Stadt Ulm

- #### Legende
- Schienenoberkante NBS (nachrichtlich / Antragsstrasse)
  - Dammböschung (nachrichtlich / Antragsstrasse)
  - Einschnittböschung (nachrichtlich / Antragsstrasse)
  - Erdsoclet (nachrichtlich / Antragsstrasse)
  - Oberbau (nachrichtlich / Antragsstrasse)
  - Betonansichtfläche (nachrichtlich / Antragsstrasse)
  - Befenschnittfläche (nachrichtlich / Antragsstrasse)
  - Verbindungsbauwerk
  - Zwischenangriff



### Bereich Wendlingen - Ulm

Planfeststellungsabschnitt 2.4 Albstieg Gemeinde Dornstadt - Stadt Ulm  
km 75,2+50 - km 81,7+88



Geographische Codierung	Blattschnittcodierung	Organisatorische Codierung
5   0   1   0   2	4   8   1   3   M   F   -   -   -	P   1   a   h   -   V   M   2   0   0   1

**Auftraggeber:** DB ProjektBau GmbH  
**Aufgestellt:** DB ProjektBau GmbH  
**Planer - bearbeitet im Auftrag der:** DB ProjektBau GmbH

**Höhenplan Gleisplanung**  
NBS km 75,597 ... km 76,197

Datum Name  
Gezeichnet 10/06 Wi/Dw  
Bearbeiter 10/06 Grs./Lzp/Kmi

"Urheberschutz" - Alle Rechte bei der DBProjektBau GmbH  
 Genehmigungsvermerk - Eisenbahn-Bundesamt

Freigabe DBProjektBau GmbH  
 gez. Marquart

Planungsrechtliche Zulassungsentscheidung  
 erteilt am 25.08.2012  
 591ppw/029-230/0008  
 Eisenbahn-Bundesamt,  
 Außenstelle Karlsruhe/Stuttgart

Stuttgart, den 06.11.2006

Erz. für Plan-Nr.  Phase  Index   
 Erz. durch   
 Plan-Nr.

Anlage Planfeststellungsunterlagen  
 Anlage 5  
 Blatt 2 von 12