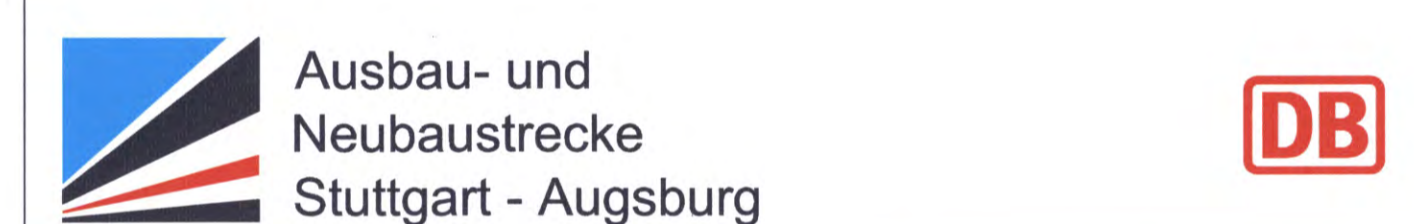
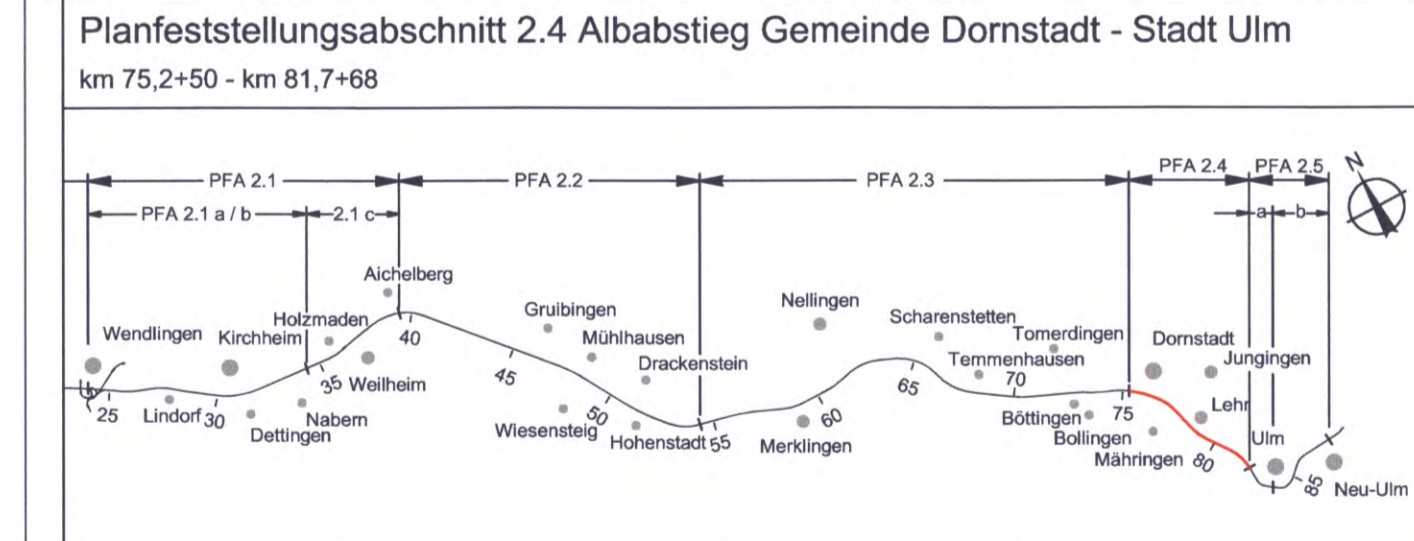


- Legende**
- NBS offene Linienführung mit Streckenachse (nachrichtlich / Antragsstrasse)
 - NBS-Tunnel mit Rettungsweg und mit Streckenachse (Antragsstrasse)
 - NBS-Tunnel mit Rettungsweg und mit zusätzlicher Gleisführung (Antragsstrasse)
 - Verbindungsbauwerk
 - Brückenwiderlager mit Brücke
 - Bauwerksverzeichnisnummer (BW 57)
 - Dammböschung (nachrichtlich / Antragsstrasse)
 - Einschnittböschung (nachrichtlich / Antragsstrasse)
 - Straßen- und Wegeneubau bituminös (nachrichtlich / Antragsstrasse)
 - Schotterwege (nachrichtlich / Antragsstrasse)
 - Erd- und Graswege (nachrichtlich / Antragsstrasse)
 - Anzupassende Straßen- und Wegequerungen (nachrichtlich / Antragsstrasse)
 - Anschluss an Bestand
 - Windschutzwand
 - Landschaftspflegische Ausgleichs- und Ersatzmaßnahmen
 - Gewässer
 - Vernässungsmulden und Regenrückhaltebecken
 - politische Grenzen
 - Bestand
 - Planung Dritter, nachrichtlich
 - Bestandsstellungen



Bereich Wendlingen - Ulm
 Index B
 2. Planänderung vom 7.9.2009
 gez. Dr. Kielbassa

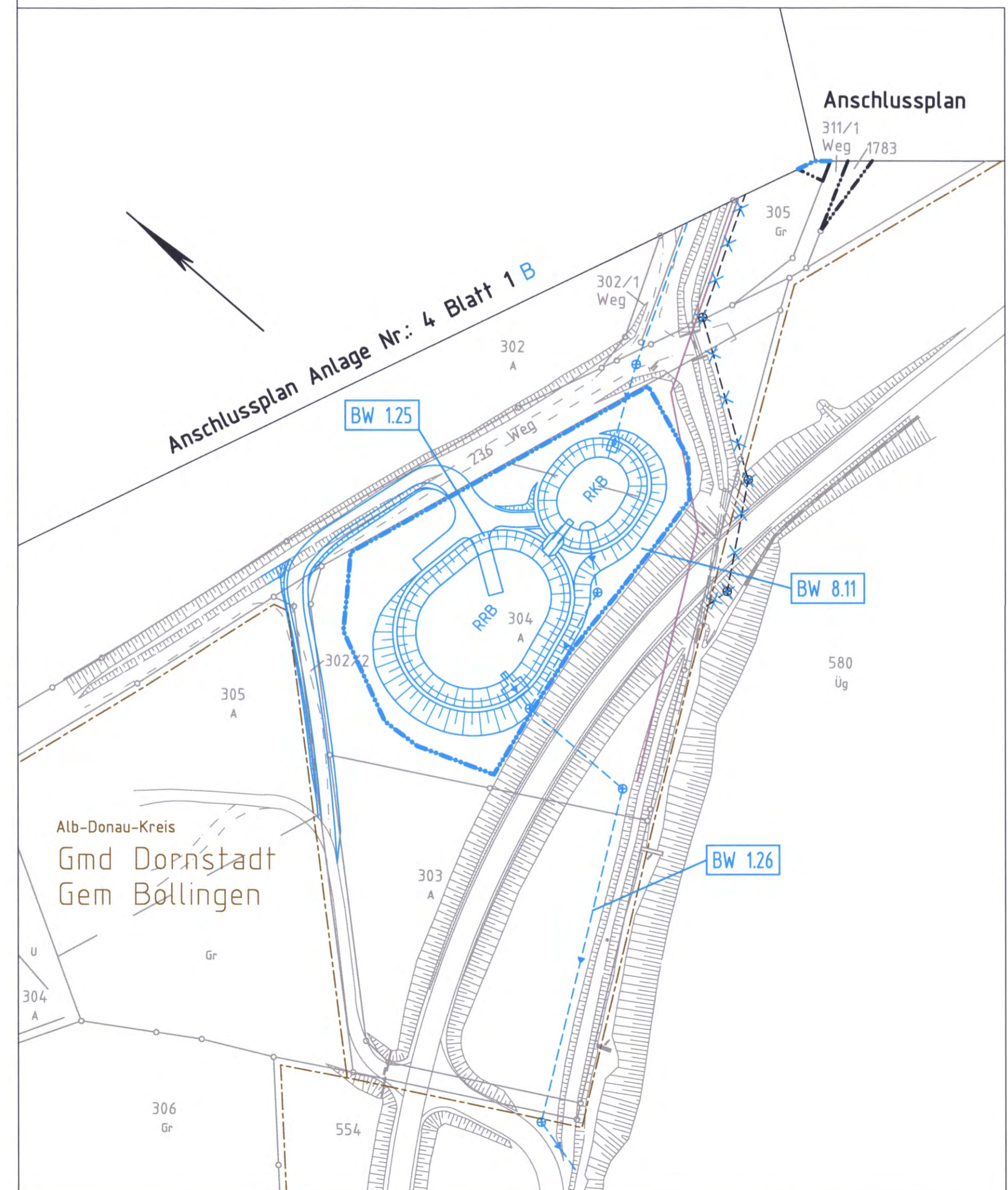


Geographische Codierung	Blattschnittcodierung	Organisatorische Codierung
5 0 1 0 2	4 8 1 3 M F - -	P 1 5 1 - V K 2 0 0 2

Auftraggeber: DB ProjektBau GmbH
 Neuensteingasse 10
 Postfach Stuttgart 1
 70372 Stuttgart
 Tel. 07141 237 65-1
 Fax 07141 237 65-99

Planer - bearbeitet im Auftrag der: DB ProjektBau GmbH
 BGS INGENIEURSOZIALTÄT
 Beratende Ingenieure für
 Bau- und Verkehrswesen
 gez. I.A. D. Eilum
 Frankfurt am Main, den 06.11.2006

Lageplan Geisplanung NBS km 75,597 ... km 76,197		Datum Name
Gezeichnet 10/06 Wi/Dw		
Bearbeiter 10/06 Grs/Lzp/Kmi		
Maßstab 1:1000		
Genehmigungsvermerk - Eisenbahn-Bundesamt		Freigabe DBProjektBau GmbH
		gez. Marquart
		Stuttgart, den 06.11.2006
Ersatz für Plan-Nr. Phase Index		
Ersatz für Plan-Nr. Phase Index		
Anlage Planfeststellungsunterlagen		
Anlage 4		
Blatt 2B von 10		



Anschlussplan Anlage Nr.: 4 Blatt 1 B

Anschlussplan Anlage Nr.: 4 Blatt 3 A

Anschlussplan

Anschlussplan Anlage Nr.: 4 Blatt 10 B