# Systemzeichnung Streckenentwässerung Bahnhof Merklingen, Bereich ohne Bahnsteig

gültig von km 57,5+18 bis km 57,6+40
gültig von km 57,8+55 bis km 57,9+87

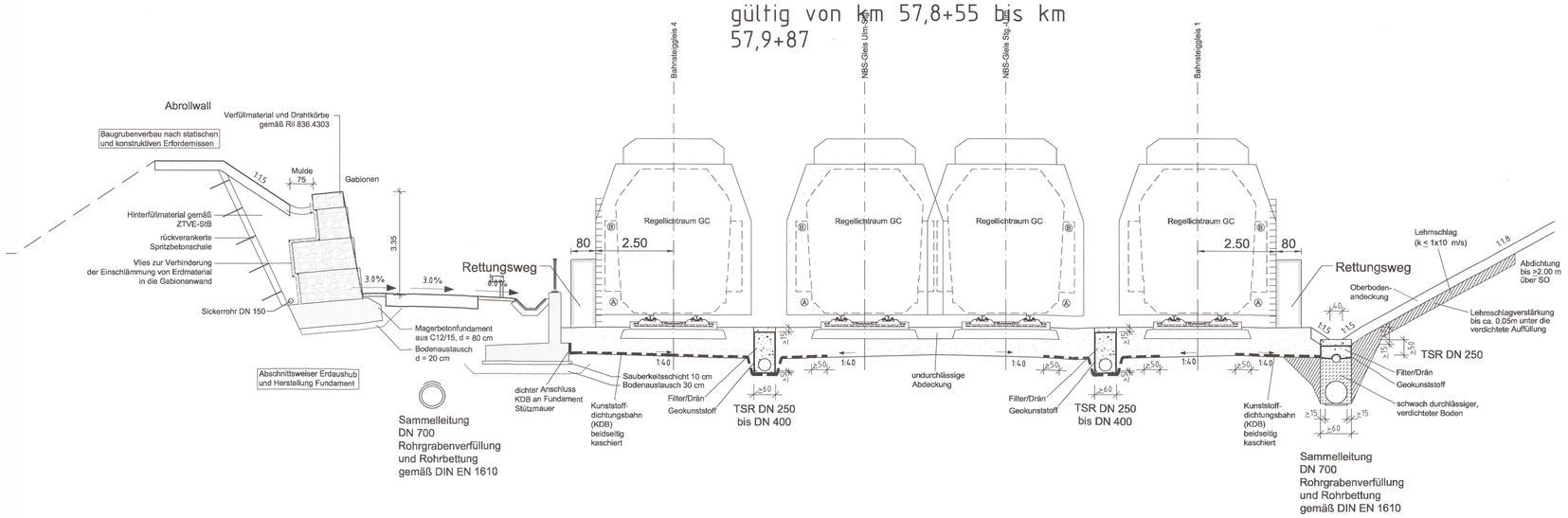


# Systemzeichnung Streckenentwässerung Bahnhof Merklingen, Bereich mit Bahnsteig

gültig von km 57,6+40 bis km 57,8+55

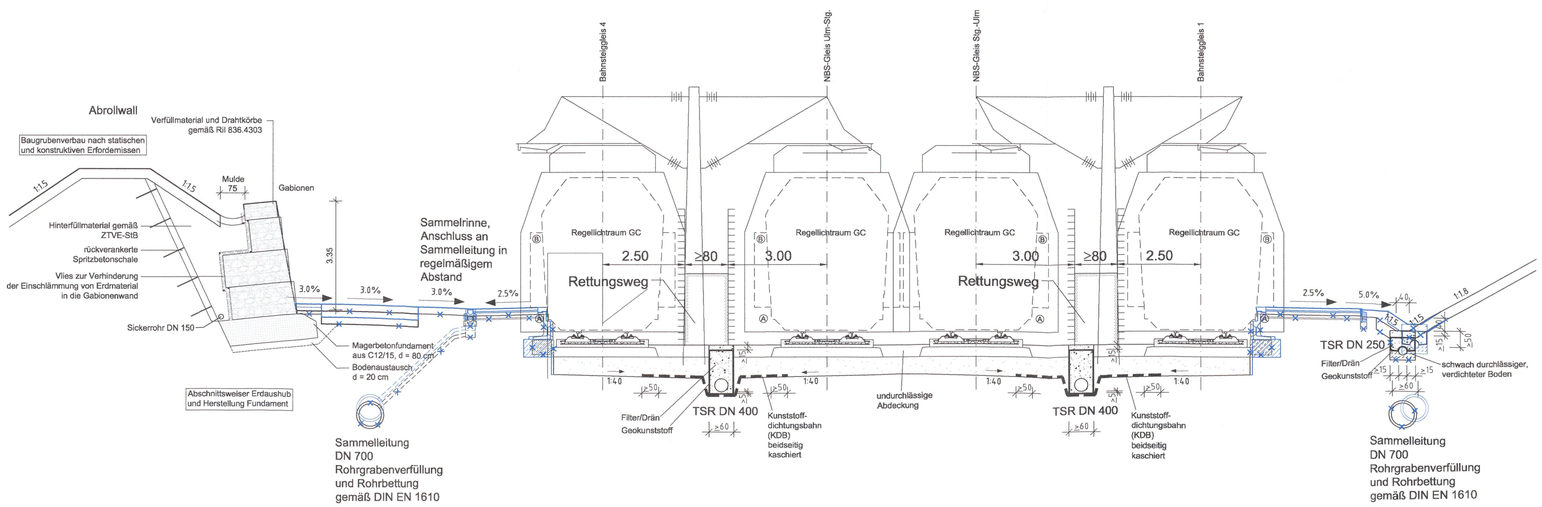


Ausbau- und Neubaustrecke Stuttgart - Augsburg

DB

## Bereich Wendlingen - Ulm

| Nr. | Art der Änderung | Datum | Name |
|---|---|---|---|
| A | Anpassung Randwege neben den Bahnsteiggleisen im Bereich ohne Bahnsteig | 06/2016 | Ett |
| B | Änderung Bahnsteighöhe von 55cm auf 76cm (Änderung Planunterlagen durch BUNG Ingenieure AG) | 08/2018 | amc |

**Planfeststellungsabschnitt 2.3 Albhochfläche** - Ergänzung Bahnhof Merklingen (Schwäbische Alb)
Planänderung Bahnsteighöhe
km 53,8+11 - km 75,250, im Bereich der Gemeinden Laichingen - Dornstadt

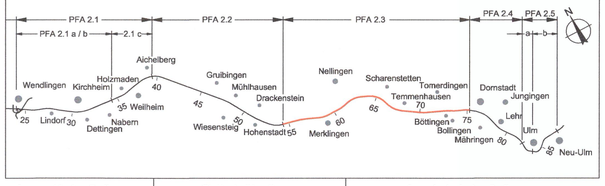


| Geographische Codierung | Blattschnittcodierung | Organisatorische Codierung |
|---|---|---|
| 23 0 0 0 5 (PFA, Baubschnitt, Blattschnitt) | 4 8 1 3 L Q - _ _ (Streckennummer, Bezirk) | P I e q - W R 1 3 - 0 (Phase, Planzeichen, Gewerk, Ebene, Planinhalt, Index) |

Auftraggeber
DB Projekt Stuttgart-Ulm GmbH
Rößlenstraße 17
70191 Stuttgart
Tel. 07 11 / 93319 - 230
Fax. 07 11 / 93319 - 293

Planer – bearbeitet im Auftrag der DB Projekt Stuttgart–Ulm GmbH
OBERMEYER PLANEN + BERATEN GmbH
Hasenbergstraße 31
70178 Stuttgart
Tel. 0711 / 669 09 - 0
Fax 0711 / 669 09 - 99

Aufgestellt:
OBERMEYER PLANEN + BERATEN GmbH
gez. i.V. Gieschke
Stuttgart, den 29.01.2016

## Regelquerschnitt

Streckenentwässerung im Bereich Bahnhof Merklingen
km 57,630 und km 57,710

| | Datum | Name |
|---|---|---|
| Gezeichnet | 01/16 | ht. |
| Bearbeiter | 01/16 | NeT |

Maßstab 1:100

"Urheberschutz" – Alle Rechte bei der DB Projekt Stuttgart–Ulm GmbH

Freigabe DB Projekt Stuttgart–Ulm GmbH
gez. i.V. Dr. Kielbassa
Stuttgart, den 31.08.2018

Absehen von Planfeststellung gem. § 18 AEG
i.V.m. § 76 Abs. 2 VwVfG
genehmigt am 01.03.2019
59197-591pä/013-2018#023
Eisenbahn-Bundesamt,
Außenstelle Karlsruhe/Stuttgart
Im Auftrag
Stephan Höninger

EISENBAHN-BUNDESAMT AUSSENSTELLE KARLSRUHE/STUTTGART

Ersatz für Plan-Nr. ___ Phase ___ Index ___
Ersetzt durch Plan-Nr. ___

Anlage Planfeststellungsunterlagen
Anlage DB 15.6
Blatt 4 von 4

Plangröße: 0,78 m x 0,60 m
M:\23604\3-CAD\4\A15\A15-6\1V00PR13_040.dwg