Eiselauer Weg (Im Lehrer Feld)

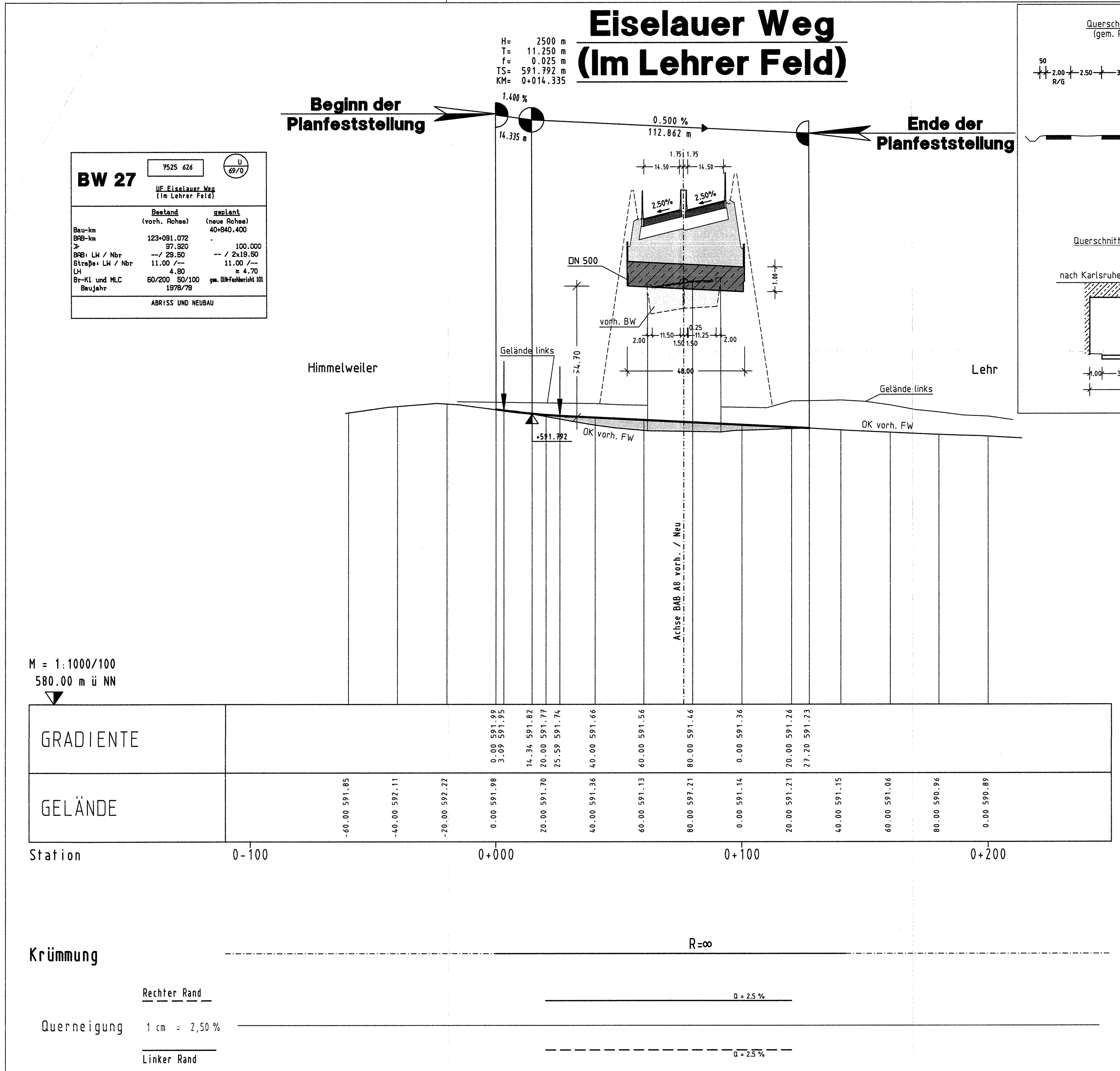

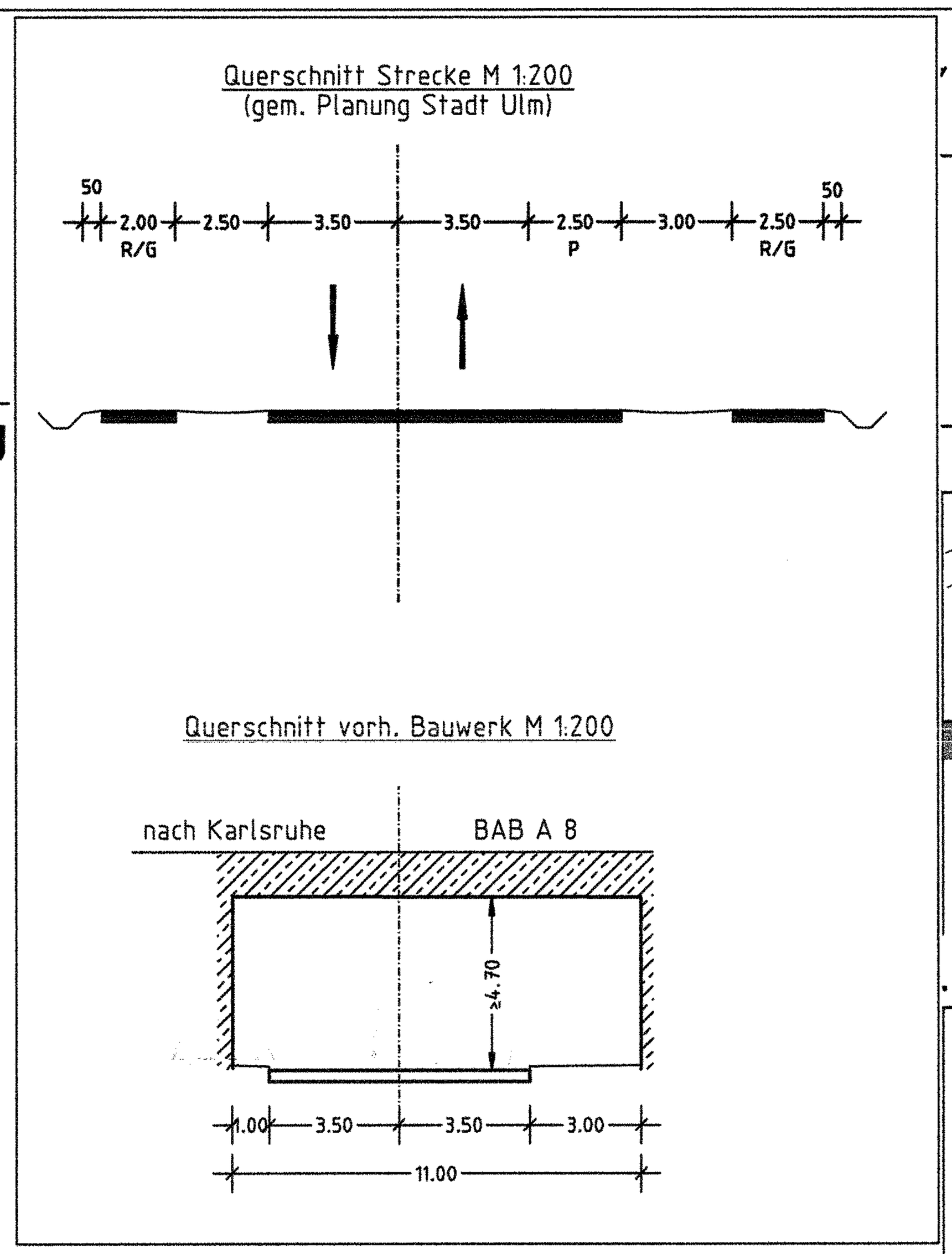

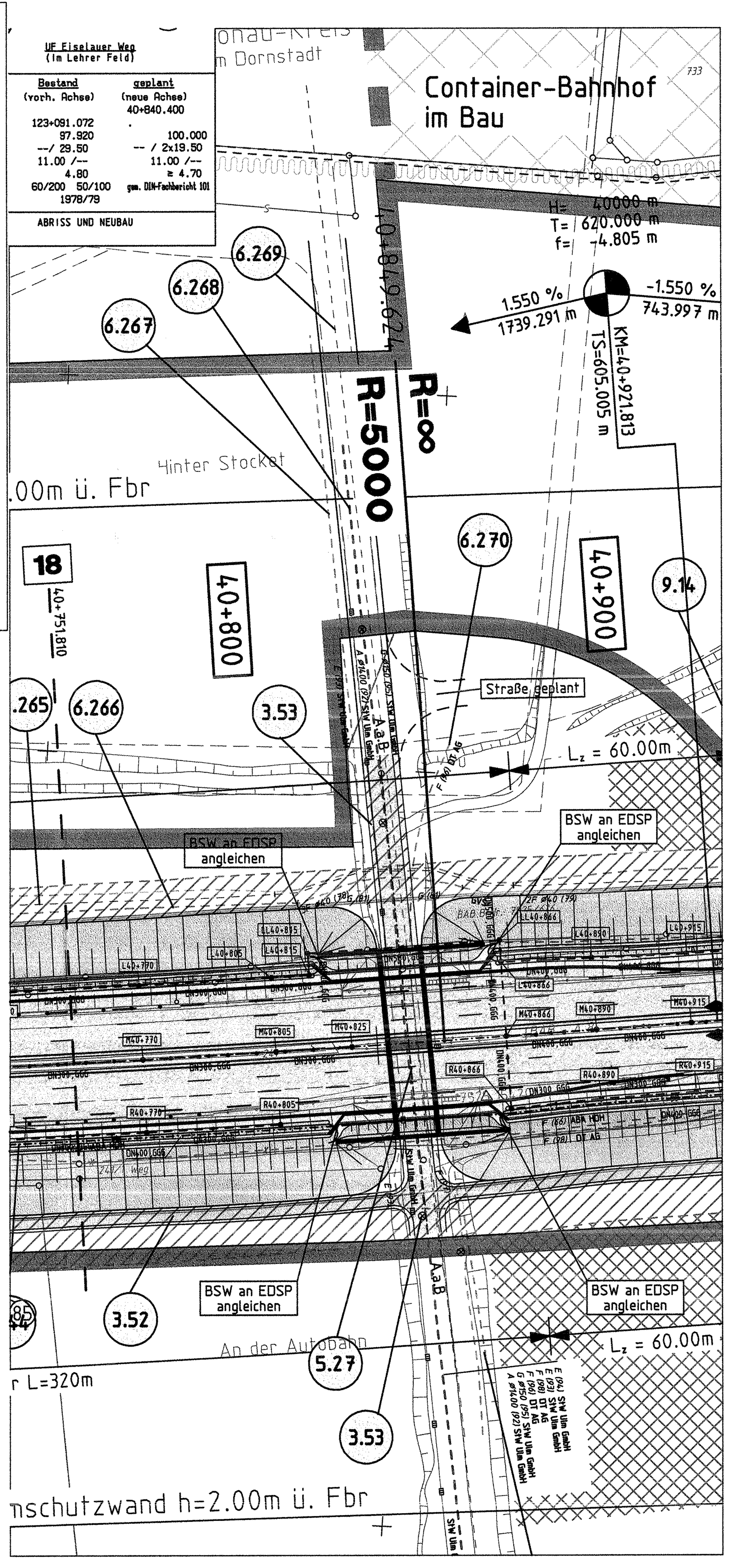

Lageplanausschnitt M 1:1000

Zeichenerklärung

Gradientenhochpunkt		Damm Planung (BAB / NBS)	
Gradiententiefpunkt		Einschnitt Planung (BAB / NBS)	
Ausrundungsanfang,-ende		Auffüllung Bestand/Gelände (BAB / NBS)	
Tangentenschnittpunkt		Einschnitt Bestand/Gelände (BAB / NBS)	
Neigungsbrechpunkt mit Angabe von Gefälle bzw. Steigung in Prozent,Länge der Gefälle- und Steigungsstrecke und Halbmesser		BAB Planung (Damm / Einschnitt)	
		F= Fernmeldeleitung, S= Strom, G= Gas, A= Abwasser, W= Wasser	

INGENIEURBÜRO WALTER KELLER GMBH
66119 Saarbrücken - Feldmannstr. 72-74 - Tel. 0681/926500 - Fax. 0681/9265071
03046 Cottbus - Ostrower Damm 10/1 - Tel. 0355/702320 - Fax. 0355/24199

	Datum	Zeichen
bearbeitet	09.09.2005	Reis
gezeichnet	09.09.2005	Reis
geprüft	09.09.2005	

Regierungspräsidium Tübingen

Nr.	Art der Änderung	Datum	Name

NSI-SAP-PS-PSP-Element: V.24 | 20. | A0008_ | A08. | 117. | 02

PROJIS - Nummer / Straßenplan Nr.

Land	Jahr	laufende Nummer	VKE	Vertrag
08	91	0502	00	01

	von Netzknoten	nach Netzknoten	Station
Anfangsstation	7423030	7424027	4978
Endstation	7525051	7526008	1037

Straßenbauverwaltung Baden-Württemberg
Straße: A 8 Karlsruhe - München
Nächster Ort: Hohenstadt - Ulm-West

sechsstreifiger Ausbau
BAB Bau-km 18+478.000 - 41+111.000
Höhenplan kreuzende Straße

PLANFESTSTELLUNG

Unterlage 8.1
Blatt Nr. 23

	Datum	Zeichen
bearbeitet		
gezeichnet		
geprüft		

BW 27, UF Eiselauer Weg (Im Lehrer Feld)
Maßstab: 1 : 1000/100

Aufgestellt:
Tübingen, den 23.09.2005
Abt. 4 - Straßenwesen und Verkehr -
Ref. 44 - Planung

Festgestellt mit Planfeststellungsbeschluss des Regierungspräsidiums Tübingen vom 12. November 2008, Az.: 15-3/0513.2-21/ DB NBS PFA 2.3 / A 8 Hohenstadt - Ulm-West

P:\A8_ULM\ a8-plan+AN8_1-27.PLT+U8_1-27 Stand : 14.01.04 0.445m x 0.95m / A=0.42m²

Ausdruckdatum: 02.09.05