Wiesenbergweg

BW 24 — 7525 506 — (U 66/9)

UF FW WIESENBERGWEG
nach Dornstadt
ehem. FW 31/80

	Bestand (vorh. Achse)	geplant (neue Achse)
Bau-km		38+614.000
BAB-km	125+317.755	
∢	100.204	100.000
BAB: LW / Nbr	--/ 24.00	-- / 2x18.00
Straße: LW / Nbr	6.00 /--	7.00 /--
LH	4.48	≥ 4.50
Br-Kl und MLC	60/-- --/100	gem. DIN-Fachbericht 101
Baujahr	1934	

ABRISS UND NEUBAU

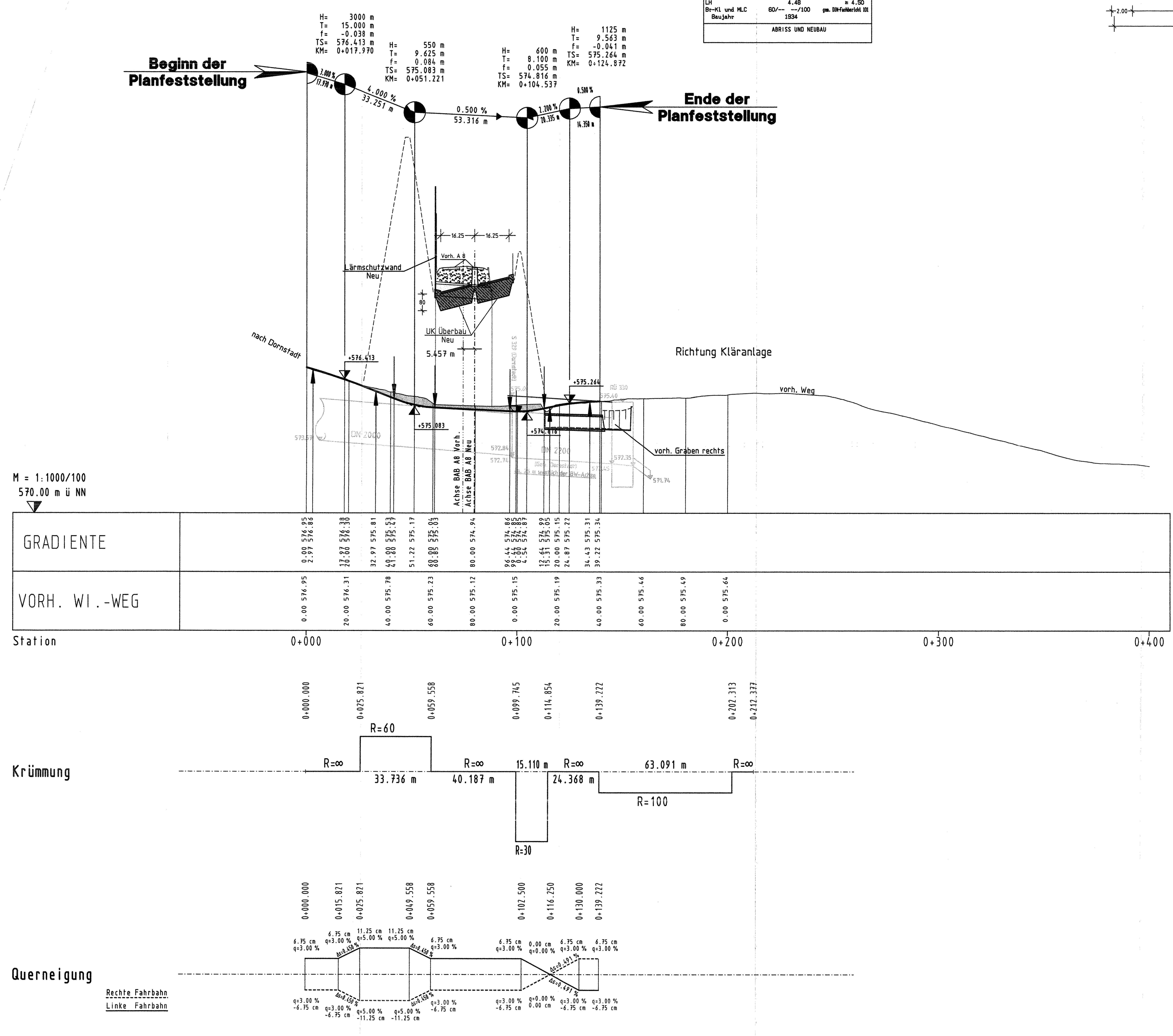

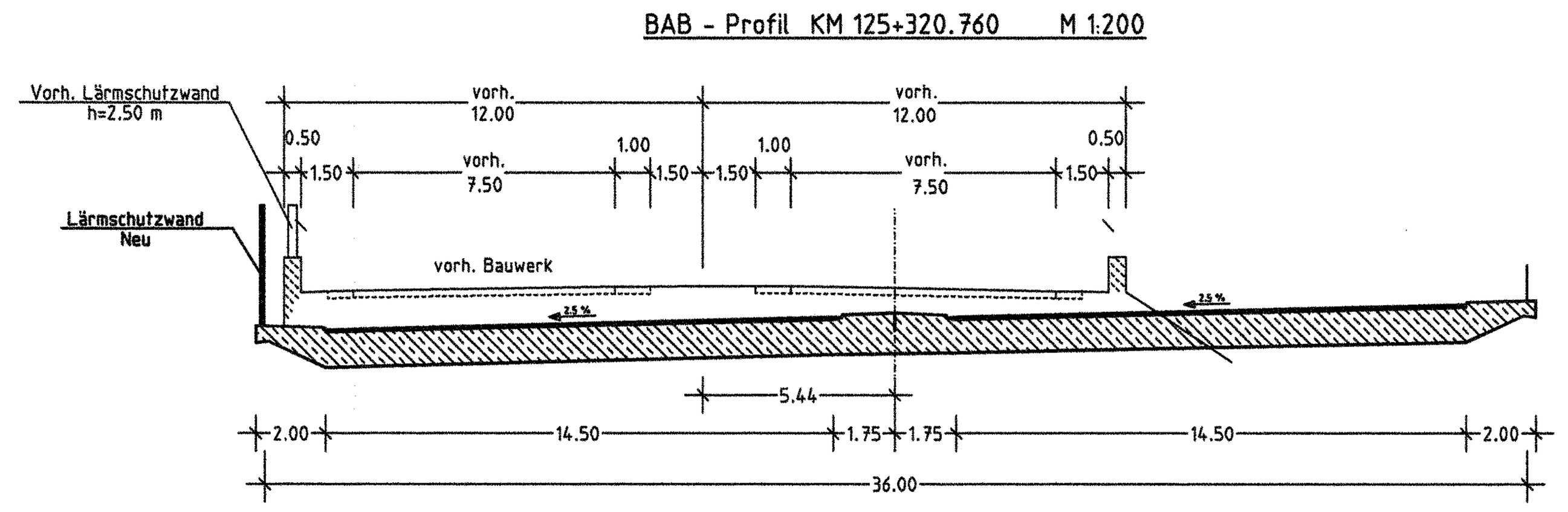

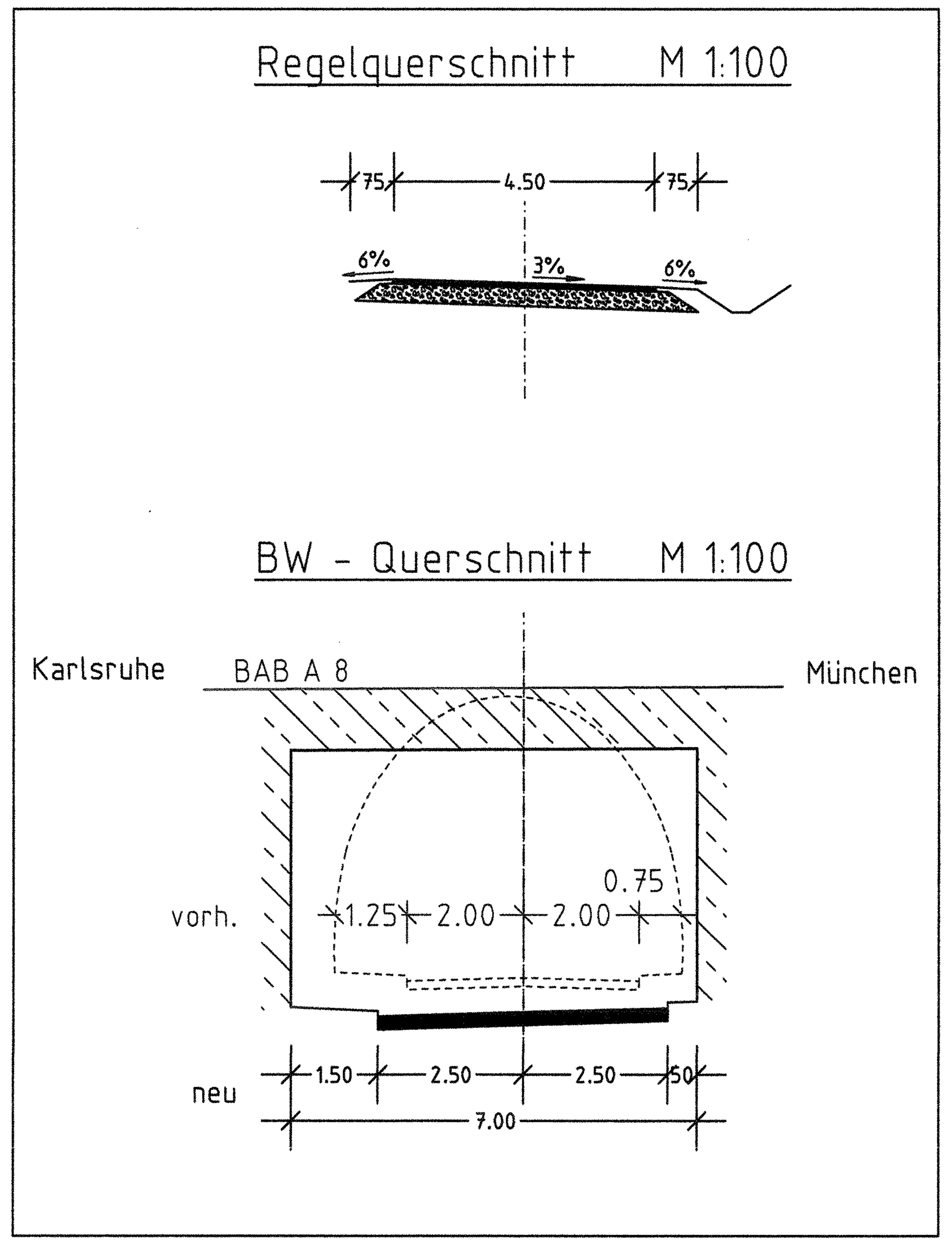

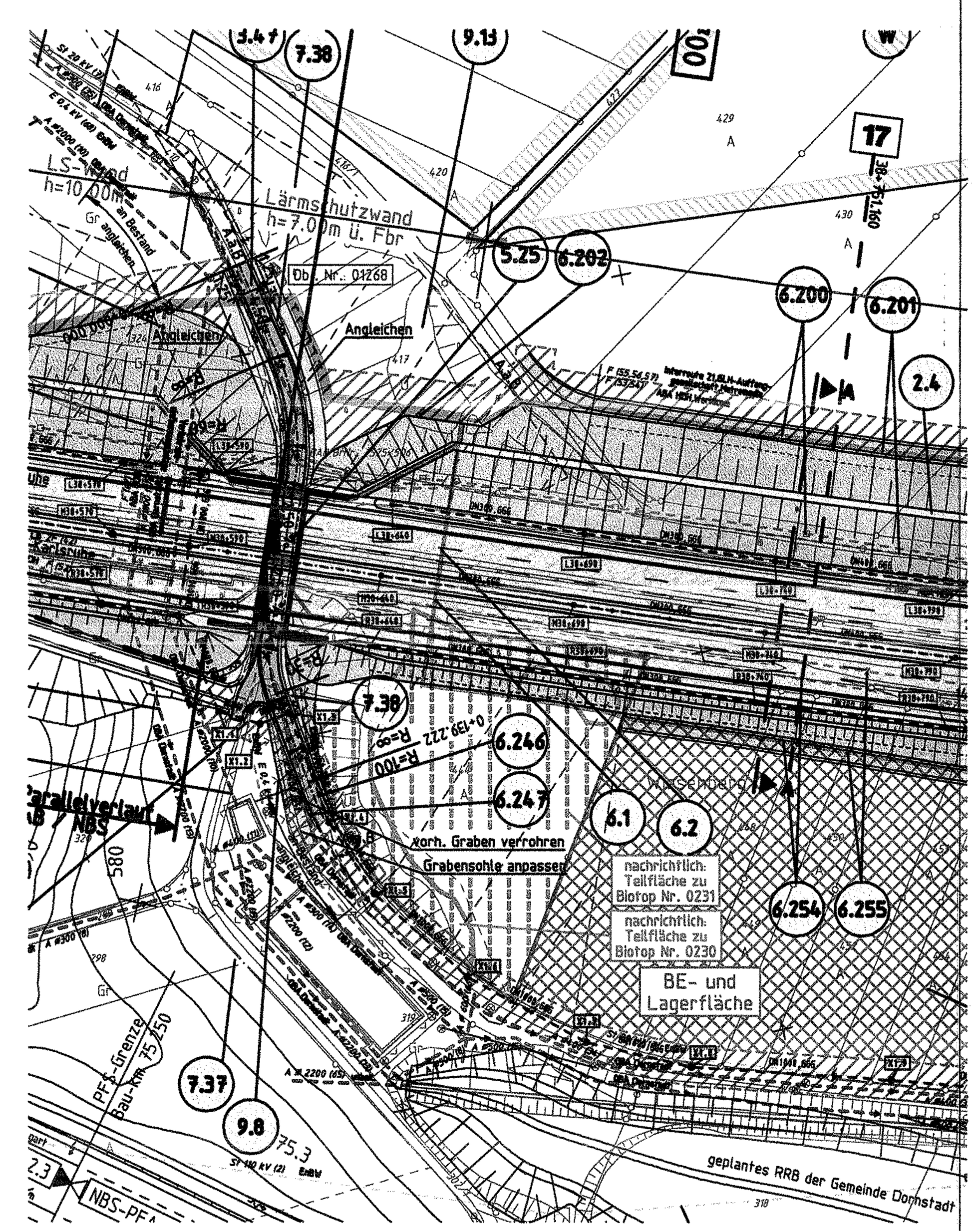

Lageplanausschnitt M 1:1500

Zeichenerklärung

- Gradientenhochpunkt
- Gradiententiefpunkt
- Ausrundungsanfang,-ende
- Tangentenschnittpunkt
- Neigungsbrechpunkt mit Angabe von Gefälle bzw. Steigung in Prozent, Länge der Gefälle- und Steigungsstrecke und Halbmesser
- Damm Planung (BAB / NBS)
- Einschnitt Planung (BAB / NBS)
- Auffüllung Bestand/Gelände (BAB / NBS)
- Einschnitt Bestand/Gelände (BAB / NBS)
- BAB Planung (Damm / Einschnitt)
- F= Fernmeldeleitung, S= Strom, G= Gas, A= Abwasser, W= Wasser

INGENIEURBÜRO WALTER KELLER GMBH
66119 Saarbrücken - Feldmannstr. 72-74 - Tel. 0681/926500 - Fax. 0681/9265071
03046 Cottbus - Ostrower Damm 10/1 - Tel. 0355/702320 - Fax. 0355/24199

	Datum	Zeichen
bearbeitet	09.09.2005	Reis
gezeichnet	09.09.2005	Reis
geprüft	09.09.2005	

Regierungspräsidium Tübingen

Nr.	Art der Änderung	Datum	Name

NSI-SAP-PS-PSP-Element: V.24 | 20. | A0008_ | A08. | 117. | 02

PROJIS - Nummer: Land 08 | Jahr 91 | laufende Nummer 0502 | VKE 00 | Vertrag 01 — Straßenplan Nr.

	von Netzknoten	nach Netzknoten	Station
Anfangsstation	7423030	7424027	4978
Endstation	7525051	7526008	1037

Straßenbauverwaltung Baden-Württemberg
Straße: A 8 Karlsruhe - München
Nächster Ort: Hohenstadt - Ulm-West
sechsstreifiger Ausbau
BAB Bau-km 18+478.000 - 41+111.000
Höhenplan kreuzende Straße

PLANFESTSTELLUNG

Unterlage 8.1
Blatt Nr. 21
bearbeitet / gezeichnet / geprüft
BW 24, UF Wiesenbergweg
Maßstab: 1:1000 / 100

Aufgestellt:
Tübingen, den 23.09.2005
Abt. 4 - Straßenwesen und Verkehr -
Ref. 44 - Planung

197-06

Festgestellt mit Planfeststellungsbeschluss des Regierungspräsidiums Tübingen vom 12. November 2008, Az.: 15-3/0513.2-21/ DB NBS PFA 2.3 / A 8 Hohenstadt - Ulm-West

P:\A8_ULM\ a8-plan>AN8_1-24.PLT>U8_1-24 Stand: _STAND 0.584m x 0.95m / A=0.56m²