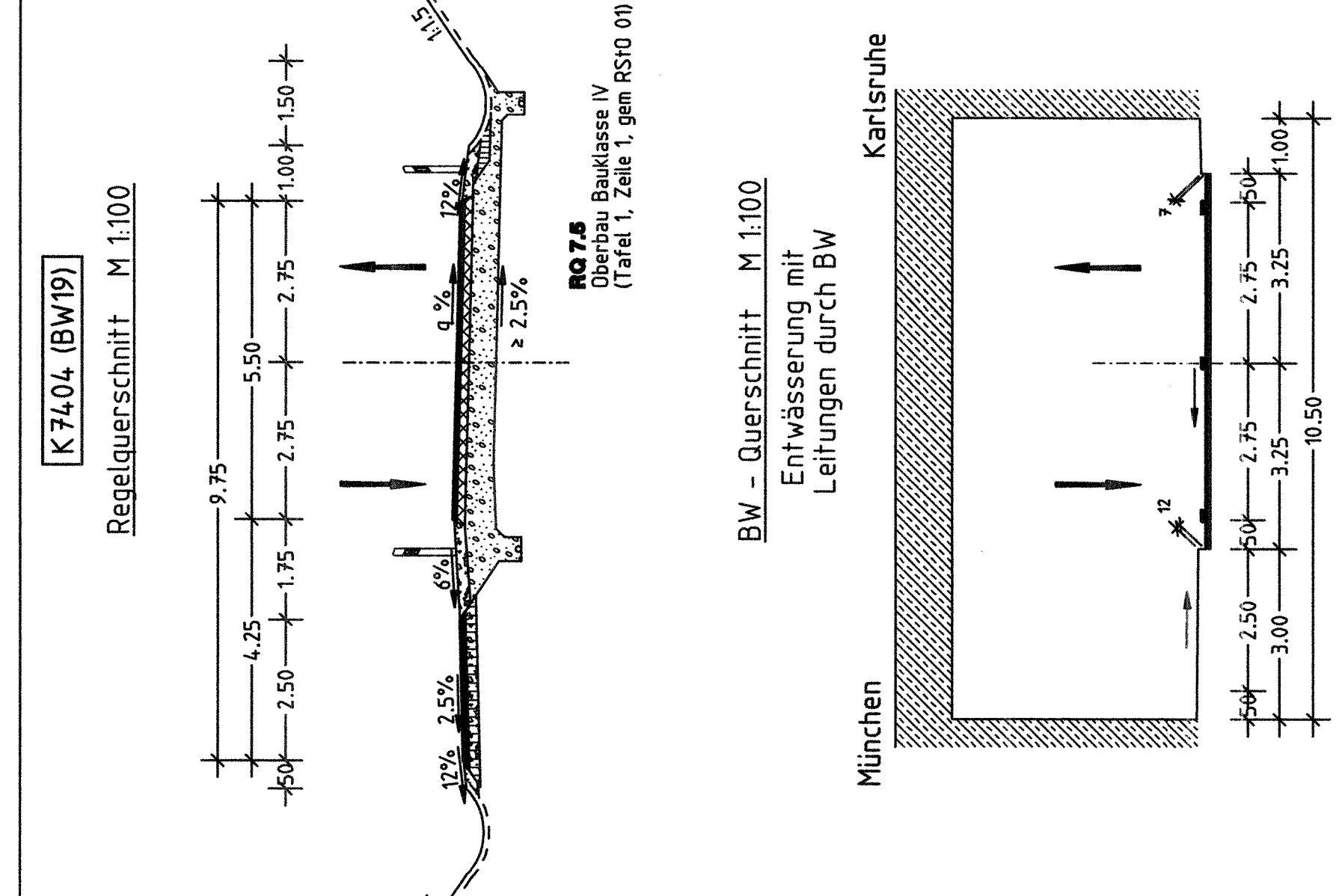


Zeichenerklärung

	Damm Planung (BAB / NBS)
	Einbauschicht Planung (BAB / NBS)
	Aufteilung Bestand/Gelände (BAB / NBS)
	Einbauschicht Bestand/Gelände (BAB / NBS)
	BAB Planung (Chem / Erdschnitt)
	F-Fernmeldung
	An Abwasser, Nr. Wasser

Legende:

- Gradierenschnittpunkt
- Gradierenteilpunkt
- Austragungsaufang - ende
- Tangentenschnittpunkt
- Nichtstrichpunkt
- Abgleich nach Gelände
- Abgleich nach Strichpunkt
- Abgleich nach Strichpunkt strecke und Höhenmeter



INGENIEURBÜRO WALTER KELLER GMBH
6830 Mannheim - Heimerstr. 71-74 - Tel. 06201/65555-11 Fax 06201/65555-12
Geschäftsbereich: 68305 Mannheim - Heimerstr. 71-74 - Tel. 06201/65555-11 Fax 06201/65555-12

Regierungspräsidium Tübingen

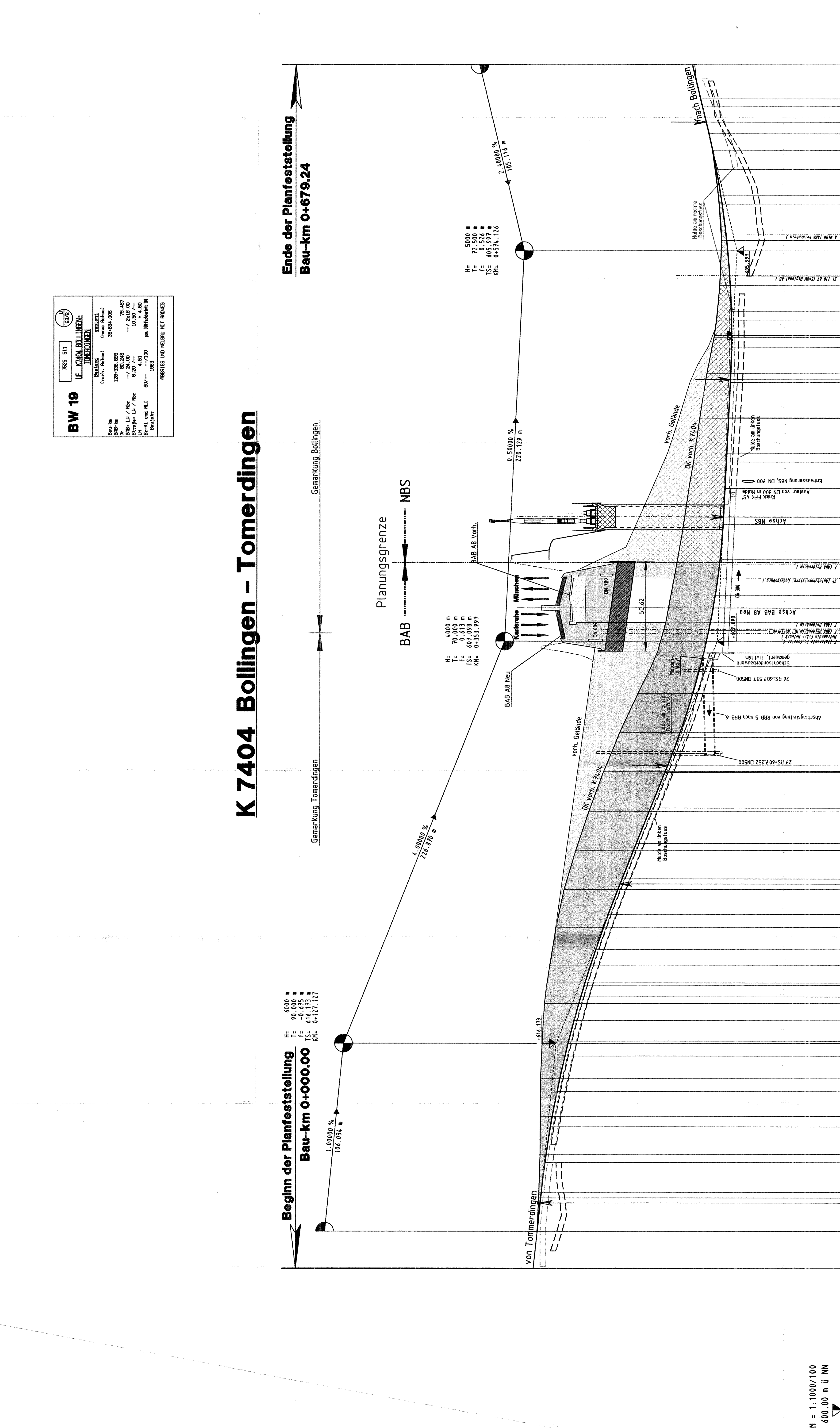
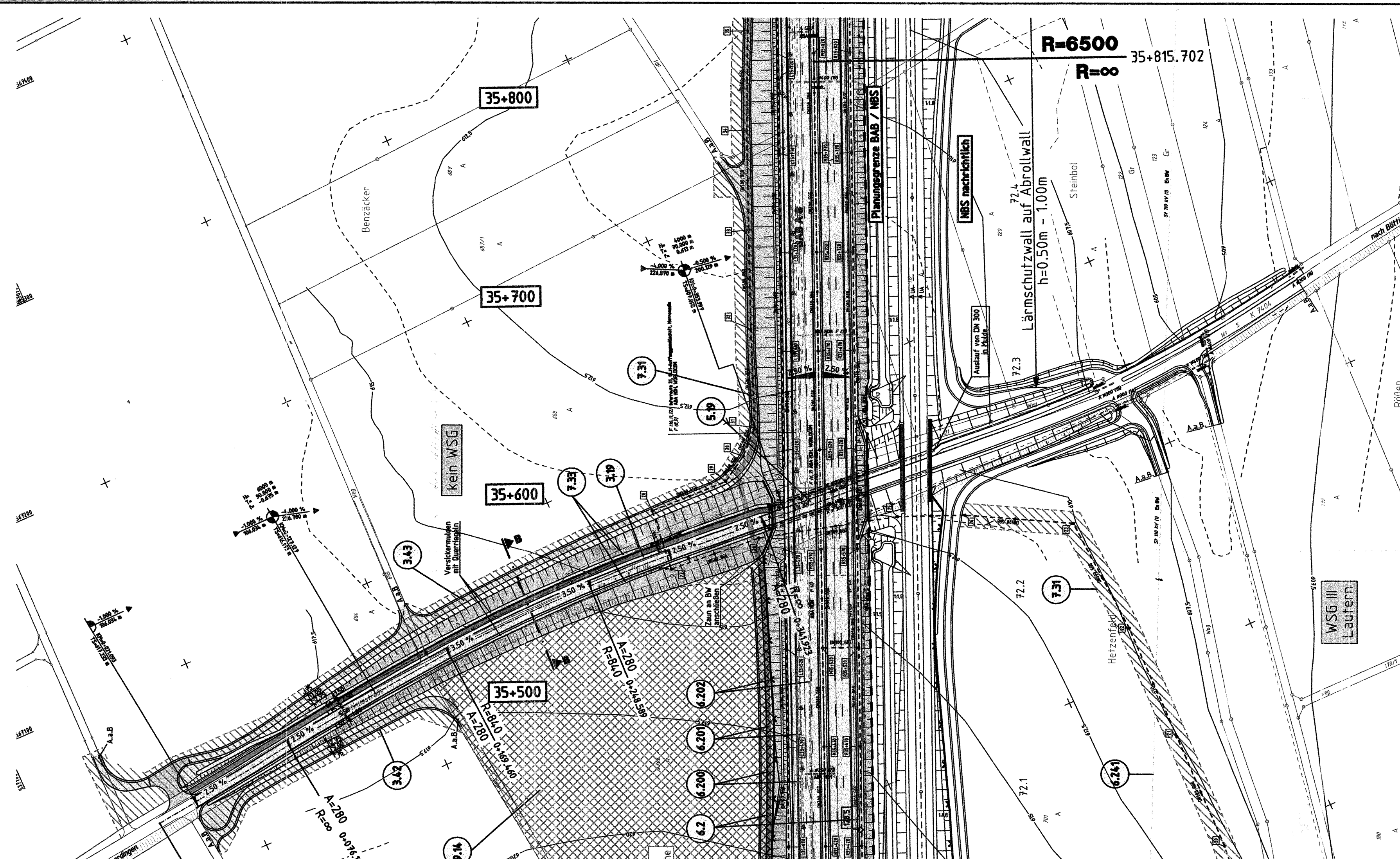
Planfeststellung

Strassenverkehrsamt Baden-Württemberg
Hohenstadt - Ulm-Weßling

Strassenverkehrsamt Baden-Württemberg
Hohenstadt - Ulm-Weßling

Planfeststellung

Strassenverkehrsamt Baden-Württemberg
Hohenstadt - Ulm-Weßling



BW 19

LEISTUNGSANFORDERUNGEN

VEREINBARTE TECHNISCHE DATEN

VEREINBARTE TECHNISCHE DATEN

VEREINBARTE TECHNISCHE DATEN

GRADIEN

BAB A8 NEU

Station

Krümmung

Querneigung