Kuhbergweg

BW 18	7525 512	U 62/9
	UF KUHBERGWEG (Betriebsumfahrt) nach Tomerdingen ehem. FW 13/32	
	Bestand (vorh. Achse)	**geplant** (neue Achse)
Bau-km		34+646.300
BAB-km	129+286.041	.
∢	99.951	.
BAB: LW / Nbr	--/ übers. 24.00	--/ 2x18.00
Straße: LW / Nbr	4.50 /--	7.00 /--
LH	4.46	≥ 4.50
Br-Kl und MLC	60/-- --/100	gem. DIN-Fachbericht 101
Baujahr	1934/35	
	ABBRISS UND NEUBAU	

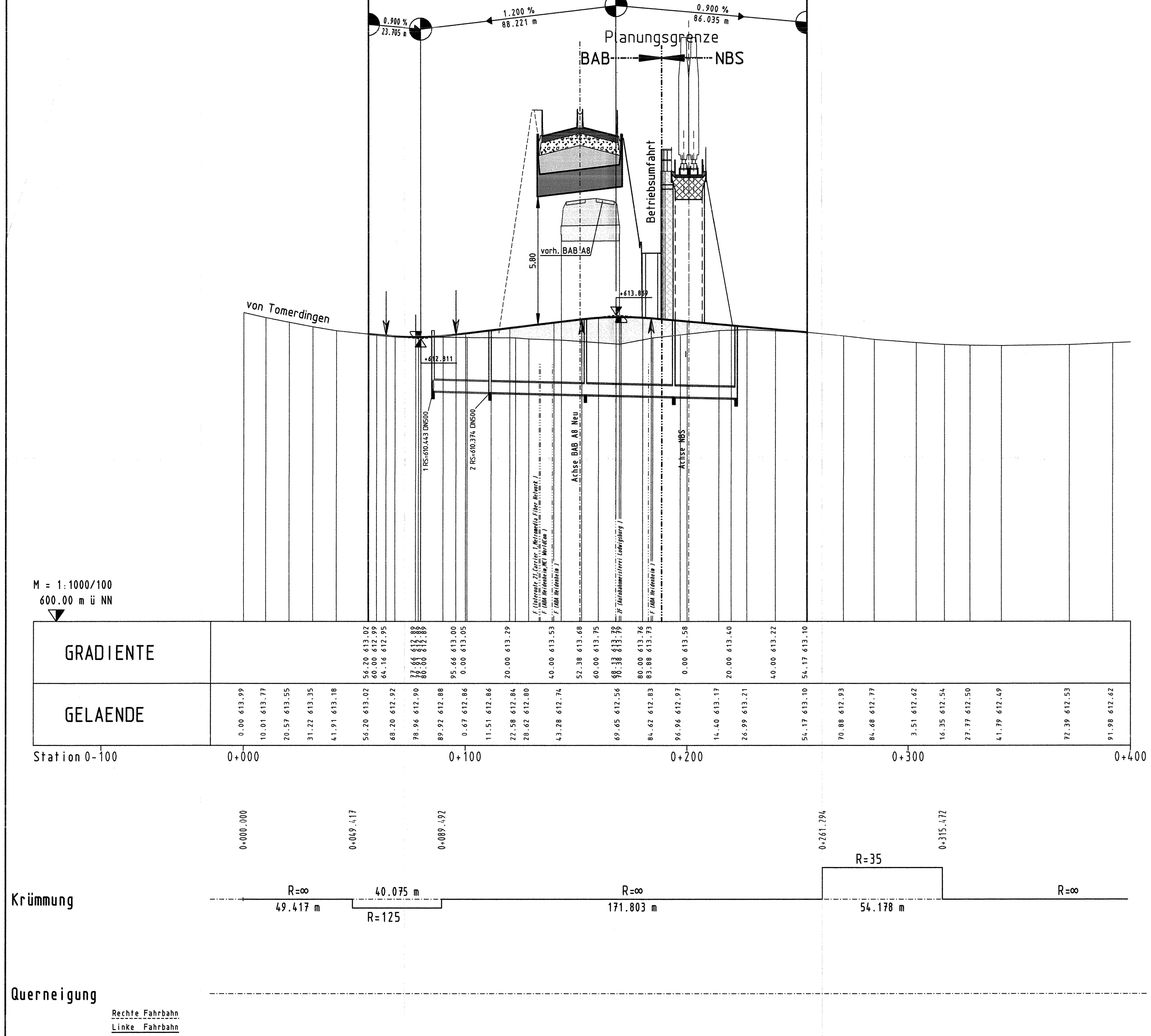

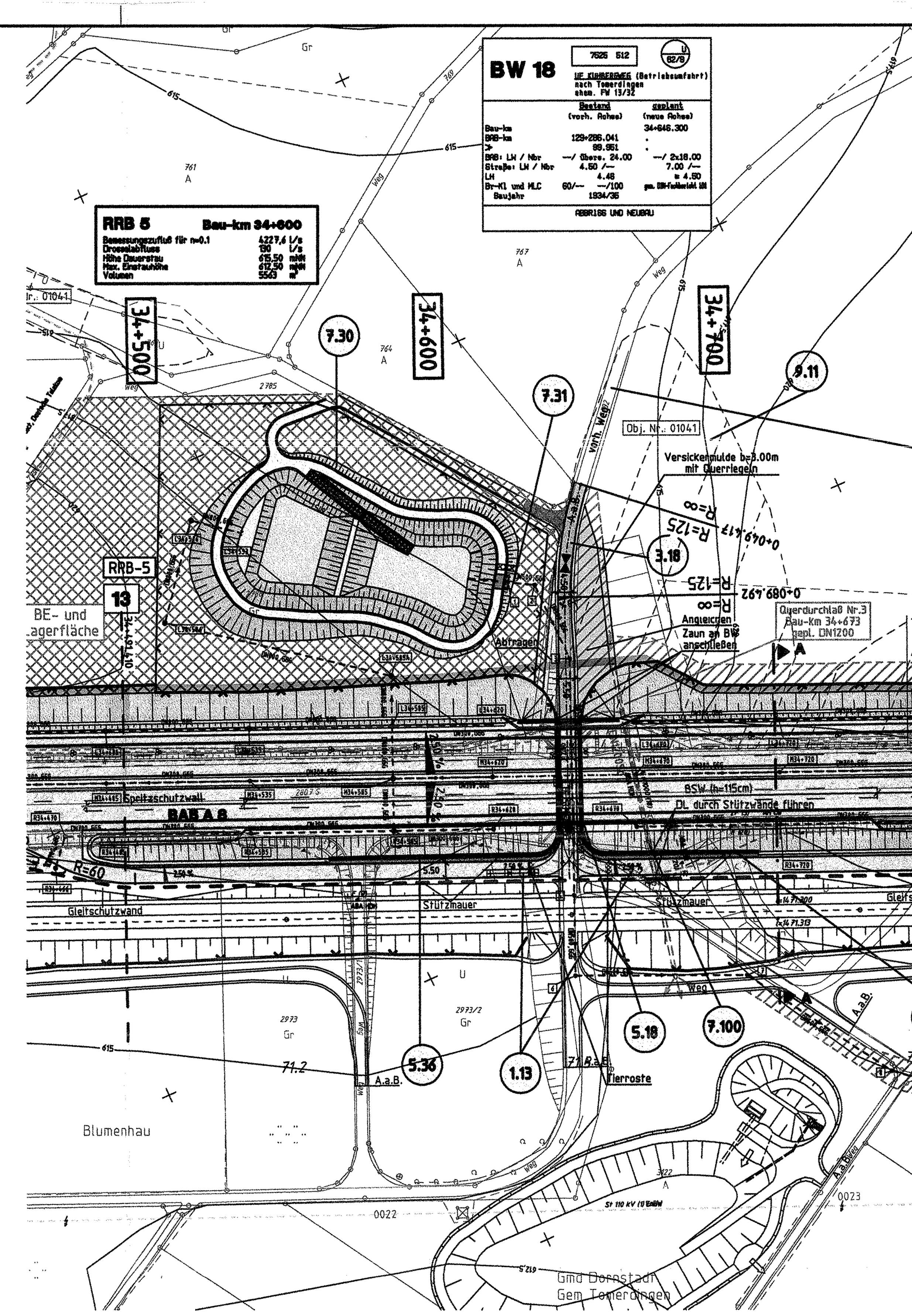

Lageplanausschnitt M 1:1500

Zeichenerklärung

- Gradientenhochpunkt
- Gradiententiefpunkt
- Ausrundungsanfang,-ende
- Tangentenschnittpunkt
- Neigungsbrechpunkt mit Angabe von Gefälle bzw. Steigung in Prozent, Länge der Gefälle- und Steigungsstrecke und Halbmesser
- Damm Planung (BAB / NBS)
- Einschnitt Planung (BAB / NBS)
- Auffüllung Bestand/Gelände (BAB / NBS)
- Einschnitt Bestand/Gelände (BAB / NBS)
- BAB Planung (Damm / Einschnitt)
- F= Fernmeldeleitung, S= Strom, G= Gas, A= Abwasser, W= Wasser

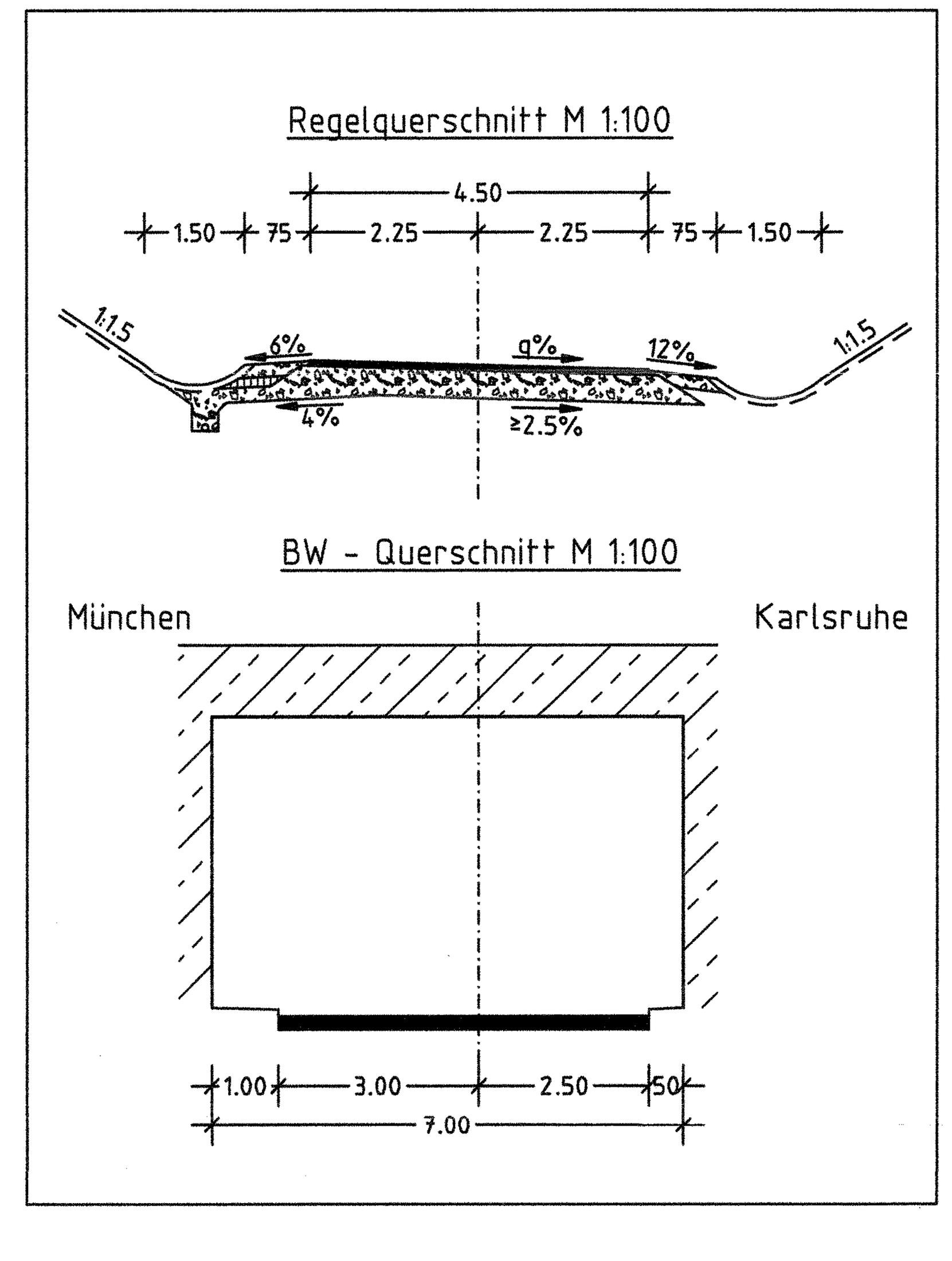

INGENIEURBÜRO WALTER KELLER GMBH
66119 Saarbrücken - Feldmannstr. 72-74 - Tel. 0681/926500 - Fax. 0681/9265071
03046 Cottbus - Ostrower Damm 10/1 - Tel. 0355/702320 - Fax. 0355/24199

	Datum	Zeichen
bearbeitet	09.09.2005	Reis
gezeichnet	09.09.2005	Rech
geprüft	09.09.2005	

Regierungspräsidium Tübingen

Nr.	Art der Änderung	Datum	Name

NSI-SAP-PS-PSP-Element

V.24	20.	A0008_.	A08.	117.	02

PROJIS - Nummer — Straßenplan Nr.

Land	Jahr	laufende Nummer	VKE	Vertrag
08	91	0502	00	01

	von Netzknoten	nach Netzknoten	Station
Anfangsstation	7423030	7424027	4978
Endstation	7525051	7526008	1037

Straßenbauverwaltung Baden-Württemberg
Straße: A 8 Karlsruhe - München
Nächster Ort: Hohenstadt - Ulm-West

sechsstreifiger Ausbau
BAB Bau-km 18+478.000 - 41+111.000
Höhenplan kreuzende Straße

PLANFESTSTELLUNG

Unterlage 8.1
Blatt Nr. 15

	Datum	Zeichen
bearbeitet		
gezeichnet		
geprüft		

BW 18, UF Kuhbergweg
Maßstab: 1 : 1000/100

Aufgestellt:
Tübingen, den 23.09.2005
Abt. 4 - Straßenwesen und Verkehr -
Ref. 44 - Planung

198 - 20

Festgestellt mit Planfeststellungsbeschluss des Regierungspräsidiums Tübingen vom 12. November 2008, Az.: 15-3/0513.2-21/ DB NBS PFA 2.3 / A 8 Hohenstadt - Ulm-West

P:\A8_ULM\ a8-plan-AN8_1-18.PLT-U8_1-18   Stand : _STAND   0.594m x 0.95m / A=0.56m²