

Eisbildweg

Beginn der
Planfeststellung

Ende der
Planfeststellung

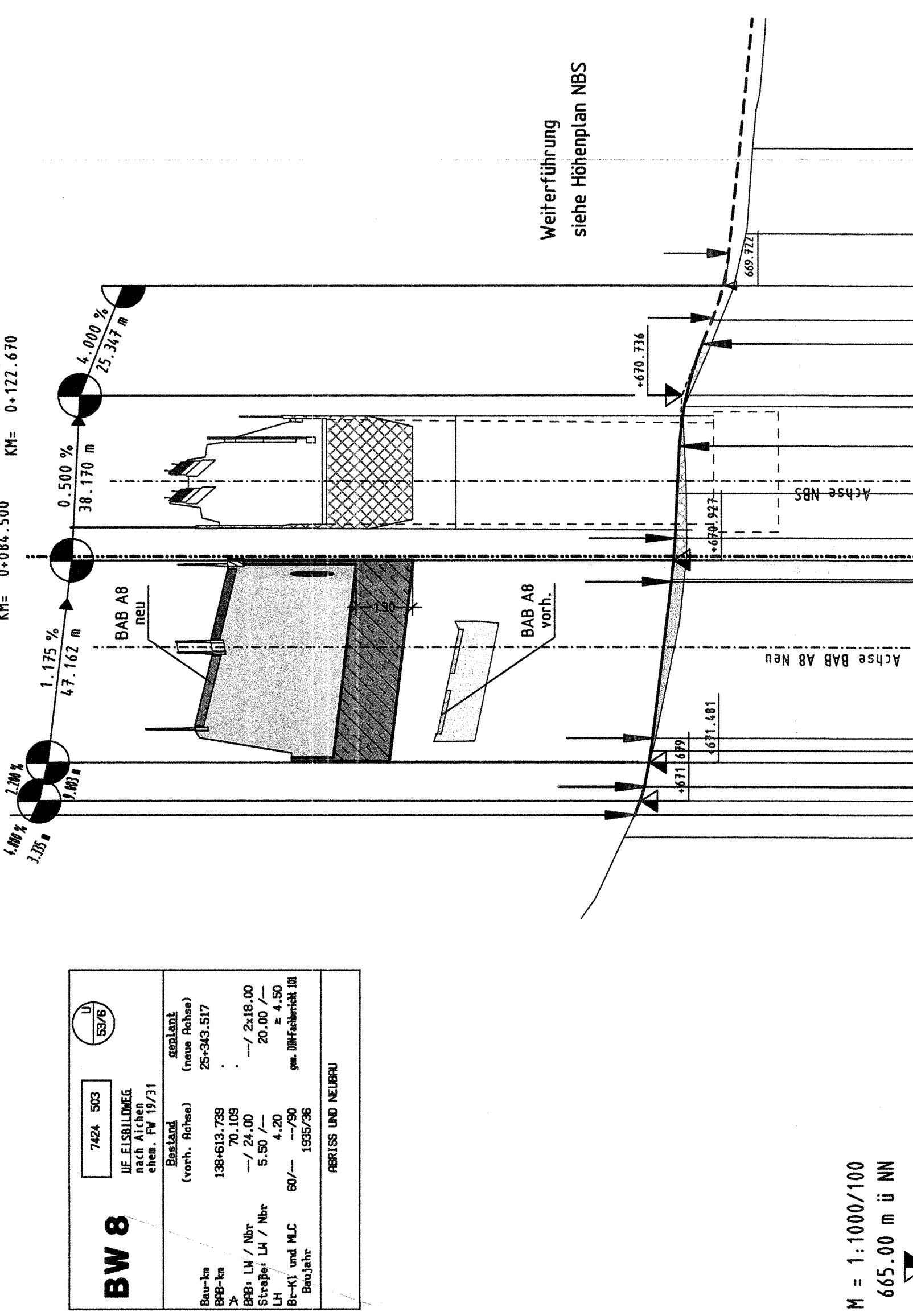
Planungsgrenze

BAB

NBS

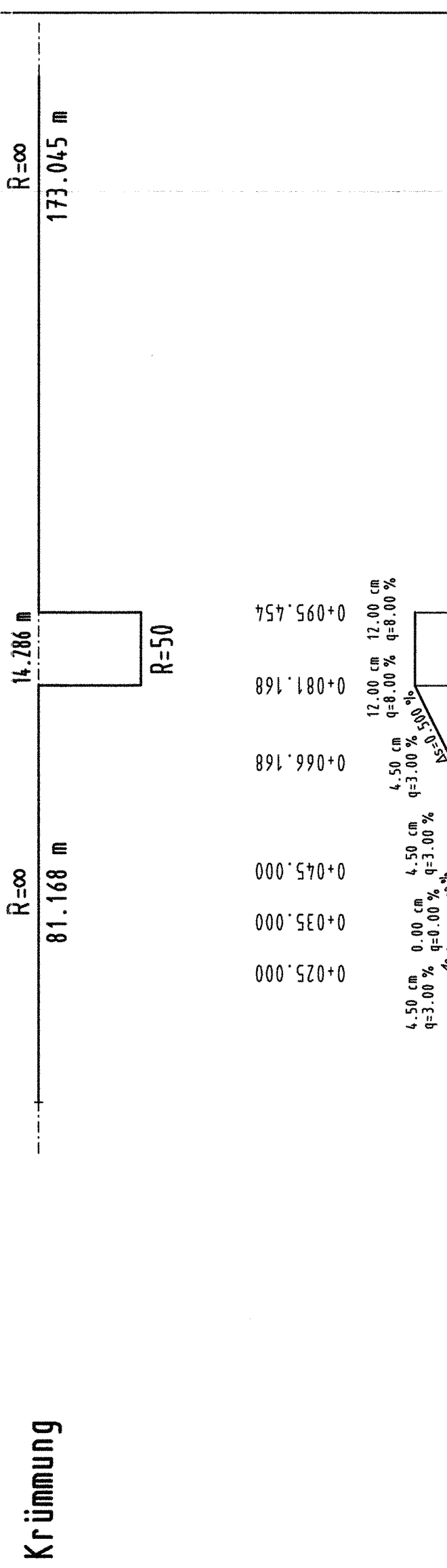

H= 250 m T= 3.250 m f= 0.021 m TS= 671.679 m KM= 0+028.335
 H= 1100 m T= 5.638 m f= 0.014 m TS= 671.481 m KM= 0+037.318
 H= 1500 m T= 5.045 m f= 0.005 m TS= 670.927 m KM= 0+084.500
 H= 675 m T= 11.812 m f= -0.103 m TS= 670.736 m KM= 0+122.670

BW 8	7424 803	530
JE LEISTUNGEN über: EW 13/31		
Baujahr	138-0418 298	25-345.517
BRB: LH / Nbr	20.00	20.00
Streifen: LH / Nbr	5.50	20.00
LH: M / Nbr	4.20	4.20
LH: M / Nbr	80/-	1852/38
Baujahr	BRB/LS UND NEUERU	



M = 1:1000/100
665.00 m ü NN

GRADIENTE	Station
0+000	20.00 672.08
0+100	40.00 671.42
0+200	60.00 671.21
0+300	80.00 670.69
0+400	89.56 670.90
0+500	99.24 670.85
0+600	108.86 670.79
0+700	118.48 670.72
0+800	128.10 670.64
0+900	137.72 670.56
0+1000	147.34 670.48
0+1100	156.96 670.40
0+1200	166.58 670.32
0+1300	176.20 670.24
0+1400	185.82 670.16
0+1500	195.44 670.08
0+1600	205.06 670.00
0+1700	214.68 669.92
0+1800	224.30 669.84
0+1900	233.92 669.76
0+2000	243.54 669.68

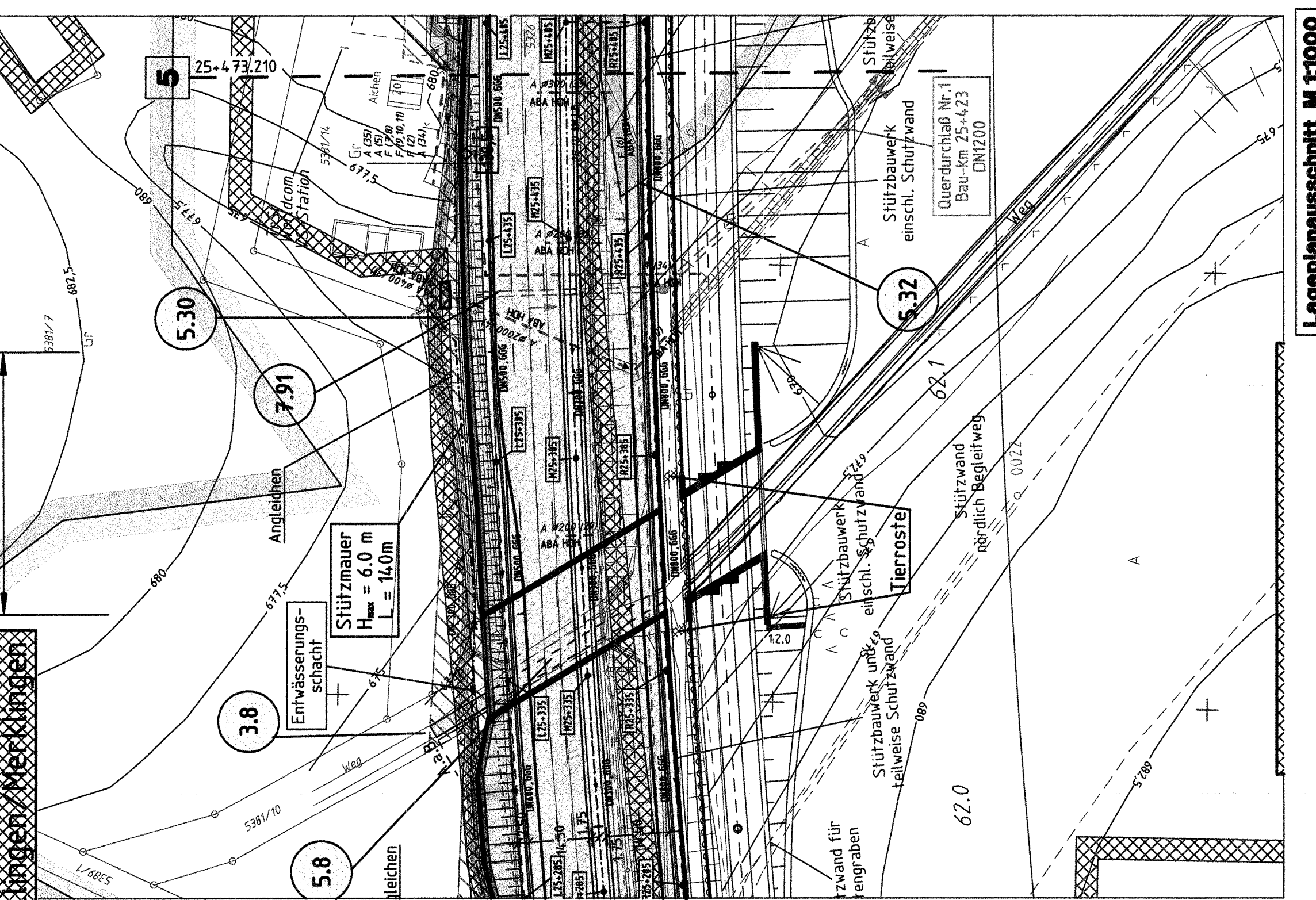


Rechte Fahrbahn
Linke Fahrbahn

Zeichenerklärung

	Damm Planung (BAB / NBS)
	Einschnitt Planung (BAB / NBS)
	Ausfüllung Bestand/Gelände (BAB / NBS)
	Einschnitt Bestand/Gelände (BAB / NBS)
	BAB Planung (Damm / Einschnitt)

F = Fernmeldeleitung, S = Strom, G = Gas, A = Abwasser, W = Wasser



Lageplanausschnitt M 1:1000

INGENIEURBÜRO WALTER KELLER GMBH

6478 Starhübchen - Feldenstr. 74-76 - Tel. 0681/926500 - Fax. 0681/926591
 03046 Collbitz - Ostrower Damm 10/A - Tel. 0355/703230 - Fax. 0355/24189

Regierungspräsidium Tübingen

Nr.	Art der Änderung	Datum	Name

NSI-SAP-PS-PSP-Element
 V.24 20. A0008. A08. 17. 02
 PROJIS - Nummer
 Land Jahr Laufende Nummer VKE Vertrag
 08 91 05020001

von Netznoten nach Netznoten
 Anfangsstation 7423000 7424027 4978
 Endstation 7525051 7526008 1037

Strassenverwaltung Baden-Württemberg
 Straße: A 8 Karlsruhe - München
 Nächster Ort: Höhenstadt - Ulm-West
 BAB Bau-Km 18+478.000 - 41+111.000
 Höhenplan kreuzende Straße

PLANFESTSTELLUNG

Aufgestellt: Tübingen, den 23.09.2005
 Abt. 4 - Straßenwesen und Verkehr - Ref. 44 - Planung

Unterlage 8.1
 Blatt Nr. 8
 bearbeitet
 gezeichnet
 geprüft
 BM & UF Eschling
 Maßstab: 1:1000/100

1:1000/100

Feingestalt mit Planfeststellungsbeschluss des Regierungspräsidiums Baden-Württemberg, Tübingen, Ref. 44 - Straßenwesen und Verkehr - DB NBS PFA 2.3 / A 8 Höhenstadt - Ulm-West