

K 7407 Merklingen - Widderstall

Beginn der Planfeststellung
 Bau-km 0-035.390

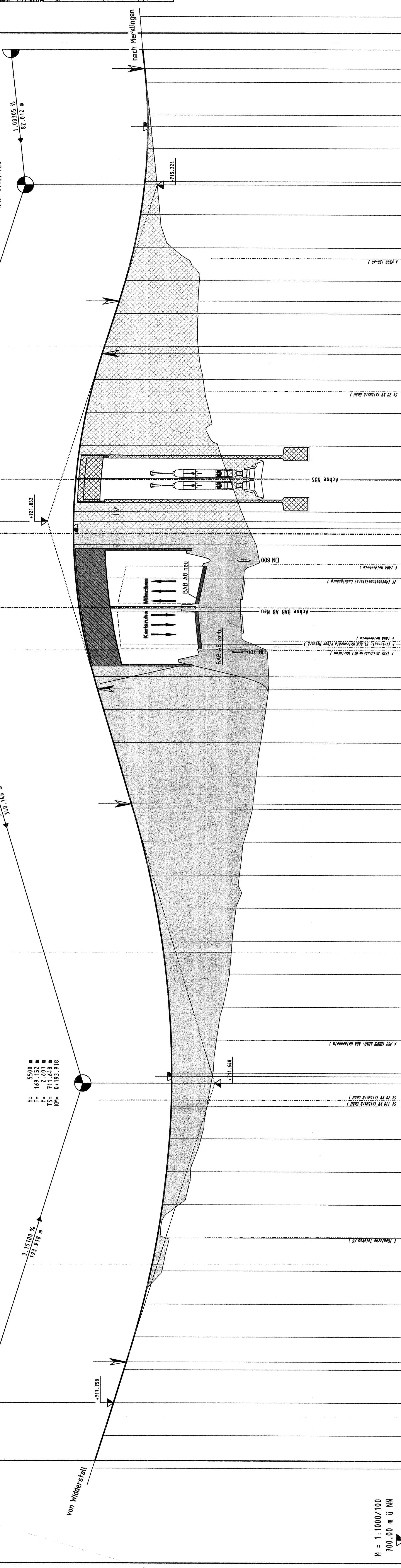
Ende der Planfeststellung
 Bau-km 0-830.000

BW 1

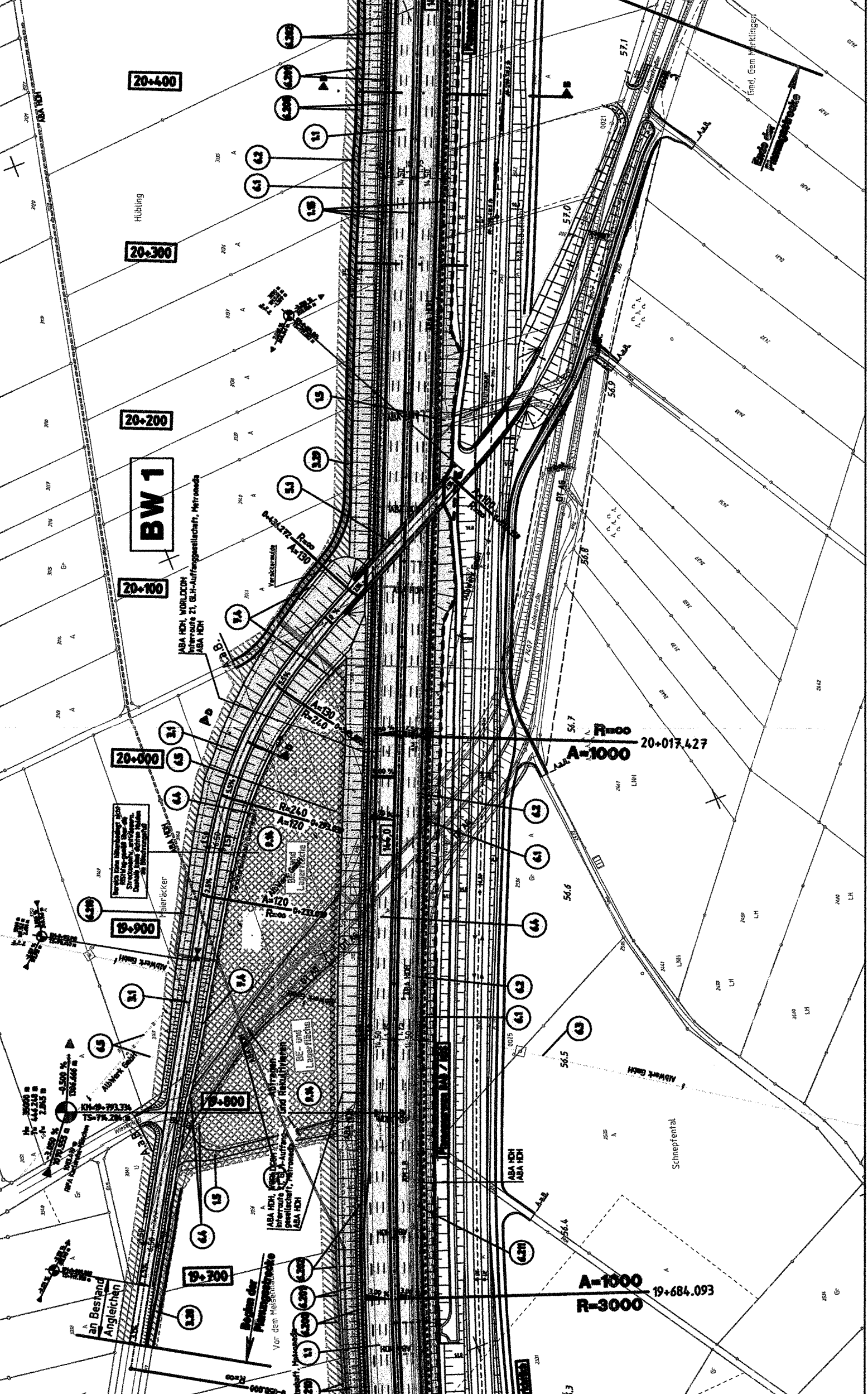
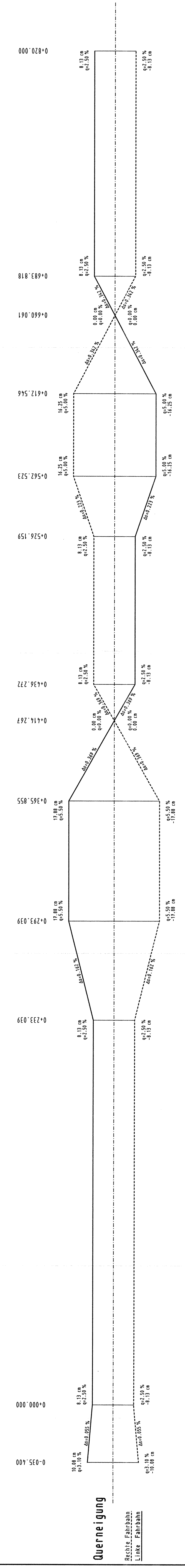
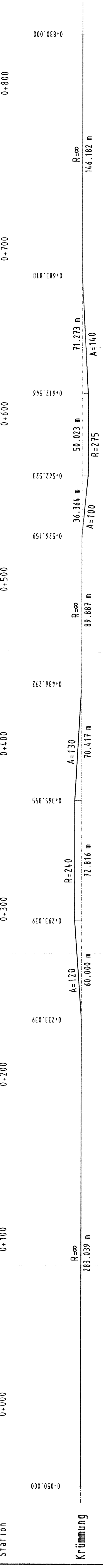
BRUNNEN UND NEUBAU
 ZOO MELLICH

BRUNNEN
 (nach RAB) (nach FBR) (nach FBR)
 144/017 873 20x135x389 45.000
 45 897 20x135x389 45.000
 15x100x110 9.000 2x20x10.50
 15x100x110 9.000 2x20x10.50
 15x100x110 9.000 2x20x10.50
 15x100x110 9.000 2x20x10.50

BRUNNEN
 (nach RAB) (nach FBR) (nach FBR)
 45/100 45/100 45/100
 15x100x110 9.000 2x20x10.50
 15x100x110 9.000 2x20x10.50
 15x100x110 9.000 2x20x10.50



| Station | GRADIENTE | GELÄNDE |
|---------|-------------|-------------|
| 0+000 | 0,00 713,76 | 0,00 713,76 |
| 0+100 | 0,00 715,58 | 0,00 715,58 |
| 0+200 | 0,00 717,40 | 0,00 717,40 |
| 0+300 | 0,00 719,22 | 0,00 719,22 |
| 0+400 | 0,00 721,04 | 0,00 721,04 |
| 0+500 | 0,00 722,86 | 0,00 722,86 |
| 0+600 | 0,00 724,68 | 0,00 724,68 |
| 0+700 | 0,00 726,50 | 0,00 726,50 |
| 0+800 | 0,00 728,32 | 0,00 728,32 |



Zeichenerklärung

Gradientehochpunkt
 Gradientenplanpunkt
 Ausrichtungseinfang -ende
 Tangentenschnittpunkt

Damm Planung (BAB / NBS)
 Einschnitt Planung (BAB / NBS)
 Aufteilung Bestands/Gelände (BAB / NBS)
 Einschnitt Bestands/Gelände (BAB / NBS)
 BAB Planung (Damm / Einschnitt)
 BAB Planung (Damm / Einschnitt)
 F: Fernmeldeleitung, A: Abwasser, W: Wasser

Legenplanausschnitt M 1:25000

INGENIEURBÜRO WALTER KELLER GMBH
 6830 Mannheim - Föhnweg 72-74 - Tel. 0671/76569 - Fax 0671/76569
 68304 Cadolzburg - Südwest-Damm 300 - Tel. 09262/20220 - Fax 09262/21592

Regierungspräsidium Tübingen

Nr. _____ Datum _____
 Art der Änderung _____ Datum _____

V.24 NS I-SAP-PSP-Element V. 117. 02
 Z0. A0008. A08. 117. 02
 PROJIS - Nummer Straßenplan Nr. _____

Land Jahr Laufende Nummer VKE Veritas
 081910502001

Anfangsstation 7478030 74784027
 Endstation 7478051 74786008

Station nach Maßstab

Strabhanverteilung Baden-Württemberg
 Straße A 8 Karlsruhe - München
 Weiber Ort. - Hohenstadt - Ulm-West
 Blatt Nr. 2

BAB Bau-Km 18-478.000 - 41+111.000
 sechsstreifiger Ausbau
 Höhenplan Kreuzende Straße
 PLANFESTSTELLUNG
 Maßstab 1:1000/100

Aufgeht: Tübingen, den 23.09.2005
 für die Planung: _____
 für die Ausführung: _____

Projektamt
 Planungsabteilung des
 Regierungspräsidiums
 Tübingen, den 12. November 2005, A. - 15:03:13 (2/1)
 DB NSB PA 2.31 A B Hohenstadt - Ulm-West