



**Ausbau- und Neubaustrecke
Stuttgart – Augsburg
Bereich Wendlingen - Ulm**



**Sechsstreifiger Ausbau
BAB A 8 Karlsruhe – München**

**Planfeststellungs-
unterlagen**

NBS Abschnitt 2.3
Albhochfläche


BAB Abschnitt Hohenstadt -
Ulm-West

BAB Band 2 von 23
Anlage 7 + 8

4. Fertigung

DB ProjektBau GmbH
Niederlassung Südwest
Projektzentrum Stuttgart

Straßenbauverwaltung
Baden-Württemberg
Regierungspräsidium Tübingen
Abt. 4 - Straßenwesen und Verkehr -
Ref. 44 - Planung



Festgestellt
mit Planfeststellungsbeschluss des
Regierungspräsidiums Tübingen vom
12.11.2008, Az.: 15-3/0513.2-21 / DB NBS
PFA 2.3 / A8 Hohenstadt - Ulm-West

Inhaltsverzeichnis der Planfeststellungsunterlagen (gesamt 35 Ordner)

NBS Stuttgart Augsburg, Bereich Wendlingen - Ulm, PFA 2.3 Albhochfläche

Ordner	Anl. Nr.	Bezeichnung
NBS Band 1	0	GEMEINSAMES VORWORT
	1	ERLÄUTERUNGSBERICHT
	2	ÜBERSICHTSPLÄNE
	3	BAUWERKSVERZEICHNIS
NBS Band 2-4	4	LAGEPLÄNE
NBS Band 4, 5	5	HÖHENPLÄNE
NBS Band 5	6	QUERSCHNITTE
NBS Band 6, 7	7	BAUWERKSPLÄNE
NBS Band 7, 8	8	LEITUNGSBESTANDS- UND LEITUNGSVERLEGEPLÄNE
NBS Band 9-12 zugleich BAB Band 19-22	9	GRUNDERWERB
NBS Band 12 zugleich BAB Band 22	10	BRANDSCHUTZ- UND RETTUNGSKONZEPT
NBS Band 13 zugleich BAB Band 17	11	UMWELTVERTRÄGLICHKEITSSTUDIE (nur zur Information)
NBS Band 14-21 zugleich BAB Band 9-16	12	LANDSCHAFTSPFLEGERISCHER BEGLEITPLAN
NBS Band 22, 23 zugleich BAB Band 7, 8	13	SCHALL- UND ERSCHÜTTERUNGSTECHNISCHE UNTERSUCHUNGEN
NBS Band 24	14	INGENIEURGEOLOGIE, ERD- UND INGENIEURBAUWERKE (nur zur Information)
NBS Band 24-26	15	HYDROGEOLOGIE, WASSERWIRTSCHAFT UND ENTWÄSSERUNG
NBS Band 27	16	BAULOGISTIK
	17	VERWERTUNG UND ABLAGERUNG VON ERDMASSEN (nur zur Information)

sechsstreifiger Ausbau BAB A 8 Karlsruhe - München, Streckenabschnitt Hohenstadt - Ulm-West

Ordner	Anl. Nr.	Bezeichnung
BAB Band 1	0	GEMEINSAMES VORWORT
	1	ERLÄUTERUNGSBERICHT
	3	ÜBERSICHTSLAGEPLÄNE
	4	ÜBERSICHTSHÖHENPLÄNE
	6	REGELQUERSCHNITTE
	7	LAGEPLÄNE
BAB Band 2	8	HÖHENPLÄNE
BAB Band 5	9	GEOLOGIE / HYDROGEOLOGIE
	10	INGENIEURBAUWERKE (nur zur Information)
BAB Band 6 BAB Band 7, 8 zugleich NBS Band 22, 23	11	ERGEBNISSE IMMISIONSTECHNISCHER UNTERSUCHUNGEN
BAB Band 9-17 zugleich NBS Band 13-21	12	LANDSCHAFTSPFLEGERISCHER BEGLEITPLAN
BAB Band 18	13	ERGEBNISSE WASSERWIRTSCHAFTLICHER UNTERSUCHUNGEN
BAB Band 19-22 zugleich NBS Band 9-12	14	GRUNDERWERB
BAB Band 23	15	SONSTIGE UNTERLAGEN (Bauwerksverzeichnis u. Charakt. Querprofile)
	16	BAULOGISTIK

**sechsstreifiger Ausbau BAB A 8 Karlsruhe - München,
Streckenabschnitt Hohenstadt - Ulm-West**

Anl. Nr.	Bezeichnung	Maßstab	Blatt
GESAMTINHALTSVERZEICHNIS			
- NBS			
- BAB			
7	Blatt 11: Bau km 25+981.851 bis 26+862.374	1:1.000	11-27
	Blatt 12A: Bau km 26+862.374 bis 27+910.469		
	Blatt 13B: Bau km 27+910.469 bis 28+935.922		
	Blatt 13aA: Entwässerung PWC Scharenstetten		13a
	Blatt 14A: Bau km 28+932.602 bis 29+972.459		
	Blatt 15B: Bau km 29+972.459 bis 30+819.966		
	Blatt 16C: Bau km 30+819.966 bis 31+887.229		
	Blatt 17B: Bau km 31+887.229 bis 32+999.337		
	Blatt 18A: Bau km 32+999.337 bis 34+107.358		
	Blatt 19A: Bau km 34+107.358 bis 35+224.285		
	Blatt 20B: Bau km 35+224.285 bis 36+356.840		
	Blatt 21B: Bau km 36+346.840 bis 37+446.326+C22		
	Blatt 22B: Bau km 37+446.326 bis 38+535.879		
	Blatt 23B: Bau km 38+535.879 bis 39+616.372		
	Blatt 24B: Bau km 39+616.372 bis 40+600.000		
	Blatt 25A: Bau km 40+600.000 bis 41+111.000		
	Blatt 26: Rückbau K7324	1:2.500	
	Blatt 27: Rückbau K7324	1:2.500	
8	HÖHENPLÄNE		
	Höhenpläne A 8	1:1.000/100	3-7
	Blatt 3: Bau km 18+478.000 bis 18+964.541		
	Blatt 4: Bau km 18+964.541 bis 19+884.556		
	Blatt 5: Bau km 19+884.556 bis 20+989.634		
	Blatt 6: Bau km 20+989.634 bis 22+055.504		
	Blatt 7: Bau km 22+055.504 bis 23+125.366		

**Gesamtinhaltsverzeichnis der Planfeststellungsunterlagen
NBS Stuttgart Augsburg, Bereich Wendlingen - Ulm, PFA 2.3 Albhochfläche**

Ordner	Anl. Nr.	Bezeichnung	Maßstab	Blatt	
NBS Band 1	0	GEMEINSAMES VORWORT Gemeinsames Vorwort Blatt 1B: Übersichtskarte NBS: PFA 2.3 Albhochfläche km 53,811 ... 75,250 BAB:A8 6 streifiger Ausbau im Streckenabschnitt Hohenstadt - Ulm-West	1:25.000	1	
	1	ERLÄUTERUNGSBERICHT I Vorhabensbegründung und Planrechtfertigung II Dokumentation der Alternativen- und Variantenentscheidung der NBS Wendlingen-Ulm IIIB Beschreibung des Planfeststellungsbereichs			
	2	ÜBERSICHTSPLÄNE			
	2.1	Gesamtübersichtsplan (nur zur Information)	1:100.000	1	
	2.2	Übersichtskarte (Blattschnitte, nur zur Information) Blatt 1: km 53,838 ... 58,992 Blatt 2: km 58,992 ... 64,568 Blatt 3: km 64,568 ... 70,273 Blatt 4: km 70,273 ... 75,250	1:10.000	1-4	
	2.3	Übersichtspläne Blatt 1B: km 53,838 ... 58,992 Blatt 2B: km 58,992 ... 64,568 Blatt 3B: km 64,568 ... 70,273 Blatt 4B: km 70,273 ... 75,250	1:10.000	1-4	
	2.4	Übersichtshöhenpläne Blatt 1: km 53,838 ... 58,992 Blatt 2: km 58,992 ... 64,568 Blatt 3: km 64,568 ... 70,273 Blatt 4: km 70,273 ... 75,250	1:10.000/2.500	1-4	
	3B	BAUWERKSVERZEICHNIS			
	NBS Band 2	4	LAGEPLÄNE		
		4.1	Lagepläne NBS (gem. Blattschnitteinteilung) Blatt 1: km 53,414 ... 54,100 Blatt 2A: km 54,100 ... 54,526 Blatt 3A: km 54,526 .. 55,646 Blatt 4: km 55,646 .. 56,561 Blatt 5A: km 56,561 ... 57,665 Blatt 6: km 57,665 ... 58,741 Blatt 7A: km 58,741 ... 59,822 Blatt 8: km 59,822 ... 60,733 Blatt 9: km 60,733 ... 61,618 Blatt 10A: km 61,618 ... 62,677 Blatt 11: km 62,677 ... 63,550	1:1.000	1-24
	4.1	Lagepläne NBS (gem. Blattschnitteinteilung) Blatt 12A: km 63,550 ... 64,566 Blatt 13B: km 64,566 ... 65,557 Blatt 14B: km 65,557... 66,591 Blatt 15B: km 66,591 ... 67,453 Blatt 16B: km 67,453 ... 68,530			

**Gesamtinhaltsverzeichnis der Planfeststellungsunterlagen
NBS Stuttgart Augsburg, Bereich Wendlingen - Ulm, PFA 2.3 Albhochfläche**

Ordner	Anl. Nr.	Bezeichnung	Maßstab	Blatt
NBS Band 2	4.1	Blatt 17B: km 68,530 ... 69,646 Blatt 18A: km 69,646 ... 70,757		
NBS Band 3	4.2	Blatt 19B: km 70,757 ... 71,876 Blatt 20A: km 71,876 ... 72,998 Blatt 21A: km 72,998 ... 74,099 Blatt 22A: km 74,099... 75,217 Blatt 23A: km 75,217 ... 75,250 Blatt 24: Senke Hüttentäle Lagepläne zu ändernde Straßen und Wege Blatt 1A: BW -1 Kreisstraße K 7324 km 54,491 Blatt 2A: BW 1 Kreisstraße K 7407 km 56,869 Blatt 3A: BW 2 Hopferweg km 57,400 Blatt 4: BW 3 Mühlweg km 58,213 Blatt 5A: BW 4 Salbergweg km 58,925 Blatt 6: BW 6 Hohe Aspenweg km 59,888 Blatt 7: BW 7 Blaubeurer Weg km 61,313 Blatt 8A: BW 8 Eisbildweg km 62,067 Blatt 9: BW 9 Lixhauweg km 63,077 Blatt 10B: BW 10 Wanneweg km 64,650 Blatt 11A: BW 11 Landstrasse L1234 km 65,294 Blatt 12B: BW 15 Kreisstraße K 7406 km 68,259	1:1.000	1-20
NBS Band 4	5	Blatt 13B: BW 16 Inneres Hart km 68,906 Blatt 14A: BW 17 Blumenhauweg km 70,117 Blatt 15B: BW 18 Kuhbergweg km 71,299 Blatt 16A: BW 19 Kreisstraße K 7404 km 72,263 Blatt 17A: BW 20 Grabenäckerweg km 73,042 Blatt 18A: BW 21 GV Böttingen-Dornstadt km 73,581 Blatt 19: BW 22 Landesstraße L1239 km 74,348 Blatt 20A: BW 23 Riedäckerweg km 74,870		
	5.1	HÖHENPLÄNE Höhenpläne NBS Blatt 1: km 53,414 ... 54,100 Blatt 2: km 54,100 ... 54,526 Blatt 3: km 54,526 .. 55,646 Blatt 4: km 55,646 .. 56,561 Blatt 5: km 56,561 ... 57,665 Blatt 6: km 57,665 ... 58,741 Blatt 7A: km 58,741 ... 59,822 Blatt 8: km 59,822 ... 60,733 Blatt 9: km 60,733 ... 61,618 Blatt 10: km 61,618 ... 62,677 Blatt 11: km 62,677 ... 63,550 Blatt 12A: km 63,550 ... 64,566 Blatt 13B: km 64,566 ... 65,557	1:1.000/250	1-23
	5.1	Höhenpläne NBS Blatt 14: km 65,557... 66,591 Blatt 15: km 66,591 ... 67,453 Blatt 16B: km 67,453 ... 68,530 Blatt 17: km 68,530 ... 69,646 Blatt 18: km 69,646 ... 70,757		

**Gesamtinhaltsverzeichnis der Planfeststellungsunterlagen
NBS Stuttgart Augsburg, Bereich Wendlingen - Ulm, PFA 2.3 Albhochfläche**

Ordner	Anl. Nr.	Bezeichnung	Maßstab	Blatt
NBS Band 4	5.1	Blatt 19: km 70,757 ... 71,876 Blatt 20A: km 71,876 ... 72,998 Blatt 21: km 72,998 ... 74,099 Blatt 22A: km 74,099 ... 75,217 Blatt 23: km 75,217 ... 75,250		
NBS Band 5	5.2	Höhenpläne zu ändernde Straßen und Wege Blatt 1: BW -1 Kreisstraße K 7324 km 54,491 Blatt 2: BW 1 Kreisstraße K 7407 km 56,869 Blatt 3: BW 2 Hopferweg km 57,400 Blatt 4: BW 3 Mühlweg km 58,213 Blatt 5: BW 4 Salbergweg km 58,925 Blatt 6: BW 6 Hohe Aspenweg km 59,888 Blatt 7: BW 7 Blaubeurer Weg km 61,313 Blatt 8: BW 8 Eisbildweg km 62,067 Blatt 9: BW 9 Lixhauweg km 63,077 Blatt 10A: BW 10 Wanneweg km 64,650 Blatt 11: BW 11 Landstrasse L1234 km 65,294 Blatt 12: BW 15 Kreisstrasse K 7406 km 68,259 Blatt 13: BW 16 Inneres Hart km 68,906 Blatt 14: BW 17 Blumenhauweg km 70,117 Blatt 15: BW 18 Kuhbergweg km 71,299 Blatt 16: BW 19 Kreisstrasse K 7404 km 72,263 Blatt 17: BW 20 Grabenäckerweg km 73,042 Blatt 18: BW 21 GV Böttingen-Dornstadt km 73,581 Blatt 19: BW 22 Landesstraße L1239 km 74,348 Blatt 20A: BW 23 Riedäckerweg km 74,870	1:1.000/250	1-20
	6	QUERSCHNITTE		
	6.1	Regelgrundquerschnitt	1:200	1
	6.2	Charakteristische Querprofile Blatt 1: Querprofil 1 km 54,850 Blatt 2: Querprofil 2 km 55,540 Blatt 3: Querprofil 3 km 58,804 Blatt 4: Querprofil 4 km 59,752 Blatt 5A: Querprofil 5 km 62,174 Blatt 6: Querprofil 6 km 63,144 Blatt 7: Querprofil 7 km 64,294 Blatt 8: Querprofil 8 km 64,908 Blatt 9A: Querprofil 9 km 65,595 Blatt 10: Querprofil 10 km 67,304 Blatt 11A: Querprofil 11 km 68,097 Blatt 12: Querprofil 12 km 69,497 Blatt 13A: Querprofil 13 km 71,145 Blatt 14A: Querprofil 14 km 72,005 Blatt 15A: Querprofil 15 km 72,703 Blatt 16: Querprofil 16 km 73,904	1:200	1-16
	6.3	Straßenquerschnitte Blatt 1: RQ 9,5 Blatt 2A: RQ 7,5 und SQ8 Blatt 3: RQ Hauptwirtschaftsweg / Schotterweg Blatt 4: RQ Rettungsplatz / Rettungsplatzzufahrt	1:50	1-4

**Gesamtinhaltsverzeichnis der Planfeststellungsunterlagen
NBS Stuttgart Augsburg, Bereich Wendlingen - Ulm, PFA 2.3 Albhochfläche**

Ordner	Anl. Nr.	Bezeichnung	Maßstab	Blatt
NBS Band 6	7	BAUWERKSPLÄNE		
	7.1	Straßenüberführungen (nur zur Information)		1-22
		Blatt 1: BW 1 Kreisstraße K7407 Grundriss	1:250	
		Blatt 2: BW 1 Kreisstraße K7407 Ansicht und Schnitte	1:200 / 1:100	
		Blatt 3: BW 2 Hopferweg Grundriss	1:200	
		Blatt 4: BW 2 Hopferweg Ansicht und Schnitte	1:200 / 1:100	
		Blatt 5: BW 3 Mühlweg Grundriss	1:200	
		Blatt 6: BW 3 Mühlweg Ansicht und Schnitte	1:200 / 1:100	
		Blatt 7: BW 6 Hohe Aspenweg Grundriss	1:200	
		Blatt 8: BW 6 Hohe Aspenweg Ansicht und Schnitte	1:200 / 1:100	
		Blatt 9: BW 7 Blaubeurer Weg + Stützwand Grundriss	1:250	
		Blatt 10: BW 7 Blaubeurer Weg + Stützwand Ansicht und Schnitte	1:200 / 1:100	
		Blatt 11A: BW 11 Landesstraße L1234 Grundriss	1:200	
		Blatt 12A: BW 11 Landesstraße L1234 Ansicht und Schnitte	1:200 / 1:100	
		Blatt 13B: BW 15 Kreisstraße K7406 Grundriss	1:200	
		Blatt 14B: BW 15 Kreisstraße K7406 Ansicht und Schnitte	1:200 / 1:100	
		Blatt 15A: BW 16 Inneres Hart Grundriss	1:200	
		Blatt 16A: BW 16 Inneres Hart Ansicht und Schnitte	1:200 / 1:100	
		Blatt 17A: BW 17 Blumenhauweg Grundriss	1:200	
		Blatt 18: BW 17 Blumenhauweg Ansicht und Schnitte	1:200 / 1:100	
		Blatt 19: BW 21 GV Böttingen-Dornstadt Grundriss	1:200	
		Blatt 20: BW 21 GV Böttingen-Dornstadt Ansicht und Schnitte	1:200 / 1:100	
		Blatt 21: BW 22 Landesstraße L1239 Grundriss, Ansicht und Schnitte	1:200 / 1:100 / 1:50	
		Blatt 22A: BW 23 Riedäckerweg Grundriss, Ansicht und Schnitte	1:200 / 1:100 / 1:50	
		7.2 Tunnelpläne, Trogbauwerke, Regelquerschnitte Querschlag, Rettungsschacht		1-15
		Blatt 1: BW -2 Tunnel unter BAB A8 Grundriss	1:1.000	
		Blatt 2: BW -2 Tunnel unter BAB A8 Schnitt A und B	1:100	
		Blatt 3: BW -2 Tunnel unter BAB A8 Draufsicht, Ansicht, Schnitt C	1:250 / 1:200	
		Blatt 4: BW 0 Tunnel Widderstall Grundriss	1:1.1000	
		Blatt 5: BW 0 Tunnel Widderstall Draufsicht, Ansicht, Schnitt C	1:250 / 1:200	
		Blatt 6: BW 0 Tunnel Widderstall Schnitt A und B	1:100	
		Blatt 7A: BW 5 Tunnel AS Merklingen Grundriss	1:1.1000	
		Blatt 8: BW 5 Tunnel AS Merklingen Draufsicht, Ansicht, Schnitt C	1:250 / 1:200	
	Blatt 9: BW 5 Tunnel AS Merklingen Schnitt A und B	1:100		
	Blatt 10A: BW 13 Tunnel Imberg Lageplan	1:500		
	Blatt 11: BW 13 Tunnel Imberg Längsschnitt	1:500		
	Blatt 12: BW 13 Tunnel Imberg Regelquerschnitte	1:100		
	Blatt 13A: BW 13 Tunnel Imberg Nordportal Draufsicht, Ansicht, Schnitte	1:200		
	Blatt 14A: BW 13 Tunnel Imberg Südportal Draufsicht, Ansicht, Schnitte	1:200		
	Blatt 15A: BW 13 Tunnel Imberg Querschnitte	1:200		
NBS Band 7	7.3	Eisenbahnüberführungen		1-12
		Blatt 1A: BW -1 Kreisstraße K7324 Grundriss	1:200	
		Blatt 2A: BW -1 Kreisstraße K7324 Ansicht und Schnitte	1:200 / 1:100	
		Blatt 3A: entfällt	1:500 / 1:100	
		Blatt 4A: BW 8 Eisbildweg Grundriss, Ansicht, Schnitte	1:250 / 1:100	

**Gesamtinhaltsverzeichnis der Planfeststellungsunterlagen
NBS Stuttgart Augsburg, Bereich Wendlingen - Ulm, PFA 2.3 Albhochfläche**

Ordner	Anl. Nr.	Bezeichnung	Maßstab	Blatt	
NBS Band 7	7.3	Blatt 5: BW 9 Lixhauweg Stützwände	1:500 / 1:100		
		Blatt 6: BW 9 Lixhauweg Grundriss, Ansicht, Schnitte	1:250 / 1:100		
		Blatt 7A: BW 18 Kuhbergweg Grundriss	1:200		
		Blatt 8A: BW 18 Kuhbergweg Ansicht und Schnitte	1:100		
		Blatt 9A: BW 19 Kreisstraße K7404 Grundriss	1:200		
		Blatt 10A: BW 19 Kreisstraße K7404 Ansicht und Schnitte	1:100		
		Blatt 11A: BW 20 Grabenäckerweg Grundriss	1:200		
		Blatt 12A: BW 20 Grabenäckerweg Ansicht und Schnitte	1:100		
	7.4	Sonstige Ingenieurbauwerke (z.B. Stützmauern)			1-5
		Blatt 1: BW 0A Stützwand Widderstall Grundriss und Querschnitt	1:1.000 / 1:100		
		Blatt 2A: BW 10 Wanneweg Grundriss	1:200		
		Blatt 3A: BW 10 Wanneweg Ansicht und Schnitte	1:200 / 1:50		
		Blatt 4B: Fledermausdurchlass Wanneweg Grundriss und Schnitte	1:500		
	8	LEITUNGSBESTANDS- UND LEITUNGSVERLEGEPLÄNE NBS			1-24
		Blatt 1: km 53,414 ... 54,100			
Blatt 2A: km 54,100 ... 54,526					
Blatt 3A: km 54,526 .. 55,646					
Blatt 4A: km 55,646 .. 56,561					
Blatt 5A: km 56,561 ... 57,665					
Blatt 6A: km 57,665 ... 58,741					
Blatt 7A: km 58,741 ... 59,822					
Blatt 8: km 59,822 ... 60,733					
Blatt 9: km 60,733 ... 61,618					
NBS Band 8	Blatt 10A: km 61,618 ... 62,677				
	Blatt 11: km 62,677 ... 63,550				
	Blatt 12A: km 63,550 ... 64,566				
	Blatt 13B: km 64,566 ... 65,557				
	Blatt 14B: km 65,557... 66,591				
	Blatt 15A: km 66,591 ... 67,453				
	Blatt 16B: km 67,453 ... 68,530				
	Blatt 17B: km 68,530 ... 69,646				
	Blatt 18A: km 69,646 ... 70,757				
	Blatt 19B: km 70,757 ... 71,876				
	Blatt 20A: km 71,876 ... 72,998				
	Blatt 21A: km 72,998 ... 74,099				
	Blatt 22A: km 74,099 ... 75,217				
	Blatt 23A: km 75,217 ... 75,250				
	Blatt 24: Senke Hüttentäle				
NBS Band 9	9	GRUNDERWERB			
BAB Band 19	9.1B	Grunderwerbsverzeichnis			
NBS Band 10	9.2B	Übersichtsplan Blattschnitte Grunderwerb (nur zur Information)		1	
	9.3	Grunderwerbspläne (einschl. Bahnbetriebsflächen)		1-25	
		Blatt 1A: NBS-km 53,415 ... 54,100			
		Blatt 2A: NBS-km 54,100 ... 54,526			
		Blatt 3B: NBS-km 54,526 .. 55,645 / BAB Bau-km 18+478.000 - 18+964.541			
Blatt 4A: NBS-km 55,645 .. 56,561 / BAB Bau-km 18+964.541 - 19+884.556					
BAB Band 20					

**Gesamtinhaltsverzeichnis der Planfeststellungsunterlagen
NBS Stuttgart Augsburg, Bereich Wendlingen - Ulm, PFA 2.3 Albhochfläche**

Ordner	Anl. Nr.	Bezeichnung	Maßstab	Blatt
NBS Band 10 BAB Band 20	9.3	Blatt 5B: NBS-km 56,561 ... 57,665 / BAB Bau-km 19+884.556 - 20+989.634 Blatt 6A: NBS-km 57,665 ... 58,741 / BAB Bau-km 20+989.634 - 22+055.504 Blatt 7A: NBS-km 58,741 ... 59,822 / BAB Bau-km 22+055.504 - 23+125.366 Blatt 8B: NBS-km 59,822 ... 60,733 / BAB Bau-km 23+125.366 - 24+031.005 Blatt 9B: NBS-km 60,733 ... 61,618 / BAB Bau-km 24+031.005 - 24+914.575 Blatt 10A: NBS-km 61,618 ... 62,677 / BAB Bau-km 24+914.575 - 25+981.851 Blatt 11A: NBS-km 62,677 ... 63,550 / BAB Bau-km 25+981.851 - 26+862.374 Blatt 12B: NBS-km 63,550 ... 64,566 / BAB Bau-km 26+862.374 - 27+910.469		
NBS Band 11 BAB Band 21		Blatt 13B: NBS-km 64,566 ... 65,557 / BAB Bau-km 27+910.469 - 28+935.922 Blatt 14B: NBS-km 65,557 ... 66,591 / BAB Bau-km 28+932.602 - 29+972.459 Blatt 15B: NBS-km 66,591 ... 67,453 / BAB Bau-km 29+972.459 - 30+819.966 Blatt 16B: NBS-km 67,453 ... 68,530 / BAB Bau-km 30+819.966 - 31+887.229 Blatt 17B: NBS-km 68,530 ... 69,646 / BAB Bau-km 31+887.229 - 32+999.337 Blatt 18A: NBS-km 69,640 ... 70,876 / BAB Bau-km 32+999.337 - 34+107.358 Blatt 19B: NBS-km 70,758 ... 71,877 / BAB Bau-km 34+107.358 - 35+224.285 Blatt 20B: NBS-km 71,877 ... 72,998 / BAB Bau-km 35+224.285 - 36+356.840 Blatt 21B: NBS-km 72,998 ... 74,099 / BAB Bau-km 36+346.840 - 37+446.326 Blatt 22B: NBS-km 74,099 ... 75,217 / BAB Bau-km 37+446.326 - 38+535.879 Blatt 23A: NBS-km 75,217 ... 75,250 / BAB Bau-km 38+535.879 - 39+616.372 Blatt 24A: BAB Bau-km 39+616.372 - 40+600.000 Blatt 25A: BAB Bau-km 40+600.000 - 41+111.000		
NBS Band 12 BAB Band 22	9.4	Grunderwerbspläne Blatt 1A: NBS-km 53,80 (PFA-Grenze) - 56,14 / BAB Bau-km 17+365 - 19+458 <i>Blatt 2 : NBS-km 56,14 - 58,78 /</i> <i>BAB Bau-km 19+458 - 22+092</i> (bleibt frei) Blatt 3B: NBS-km 58,78 - 61,41 / BAB Bau-km 22+092 - 24+715 Blatt 4A: NBS-km 61,41 - 62,90 / BAB Bau-km 24+715 - 26+138 Blatt 5B: NBS-km 62,90 - 65,14 / BAB Bau-km 26+138 - 28+488 Blatt 6B: Nellingen "Bei den Nußhecken" Blatt 7B: NBS-km 65,14 - 68,00 / BAB Bau-km 28+488 - 31+100 Blatt 8B: NBS-km 68,00 - 69,95 / BAB Bau-km 31+100 - 33+290 Blatt 9B: NBS-km 69,95 - 72,68 / BAB Bau-km 33+290 - 36+030 Blatt 10B: Hetzenfeld <i>Blatt 11: NBS-km 72,68 - PFA-Grenze /</i> <i>BAB Bau-km 36+030 - 38+620</i> (bleibt frei) <i>Blatt 12A: BAB Bau-km 38+620 - PFA-Grenze</i> (bleibt frei)	1:2.500	1-26

**Gesamtinhaltsverzeichnis der Planfeststellungsunterlagen
NBS Stuttgart Augsburg, Bereich Wendlingen - Ulm, PFA 2.3 Albhochfläche**

Ordner	Anl. Nr.	Bezeichnung	Maßstab	Blatt
NBS Band 16 BAB Band 11	12.4.2	Blatt 3A: NBS-km 58,92 - 62,83 / BAB Bau-km 22+226 - 26+137 Blatt 4B: NBS-km 62,83 - 65,78 / BAB Bau-km 26+137 - 29+132 Blatt 5A: Auffüllung Senke Hüttentäle Blatt 6B: NBS-km 65,78 - 69,74 / BAB Bau-km 29+132 - 33+100 Blatt 7B: NBS-km 69,74 - 73,67 / BAB Bau-km 33+100 - 37+023 Blatt 8B: NBS-km 73,67 - 75,250 (PFA-Grenze) / BAB Bau-km 37+023 - 40+300 Blatt 9A: BAB Bau-km 39+390 - 41+111 (PFA-Grenze)		
NBS Band 17 BAB Band 12	12.5	Pläne Tiere und Pflanzen (nur zur Information)		
	12.5.1	Bestandsplan	1:5.000	1-9
		Blatt 1: NBS-km 53,80 (PFA-Grenze) - 54,86 Blatt 2: NBS-km 54,86 - 58,92 / BAB Bau-km 18+478 (PFA-Grenze) - 22+226 Blatt 3: NBS-km 58,92 - 62,83 / BAB Bau-km 22+226 - 26+137 Blatt 4A: NBS-km 62,83 - 65,78 / BAB Bau-km 26+137 - 29+132 Blatt 5A: Auffüllung Senke Hüttentäle Blatt 6A: NBS-km 65,78 - 69,74 / BAB Bau-km 29+132 - 33+100 Blatt 7: NBS-km 69,74 - 73,67 / BAB Bau-km 33+100 - 37+023 Blatt 8: NBS-km 73,67 - 75,250 (PFA-Grenze) / BAB Bau-km 37+023 - 40+300 Blatt 9: BAB Bau-km 39+390 - 41+111 (PFA-Grenze)		
	12.5.2	Bewertung und Konflikte	1:5.000	1-9
		Blatt 1A: NBS-km 53,80 (PFA-Grenze) - 54,86 Blatt 2A: NBS-km 54,86 - 58,92 / BAB Bau-km 18+478 (PFA-Grenze) - 22+226 Blatt 3A: NBS-km 58,92 - 62,83 / BAB Bau-km 22+226 - 26+137 Blatt 4B: NBS-km 62,83 - 65,78 / BAB Bau-km 26+137 - 29+132 Blatt 5A: Auffüllung Senke Hüttentäle Blatt 6B: NBS-km 65,78 - 69,74 / BAB Bau-km 29+132 - 33+100 Blatt 7B: NBS-km 69,74 - 73,67 / BAB Bau-km 33+100 - 37+023 Blatt 8B: NBS-km 73,67 - 75,250 (PFA-Grenze) / BAB Bau-km 37+023 - 40+300 Blatt 9A: BAB Bau-km 39+390 - 41+111 (PFA-Grenze)		
NBS Band 18 BAB Band 13	12.6	Pläne Boden (nur zur Information)		
	12.6.1	Bestandsplan	1:5.000	1-9
		Blatt 1: NBS-km 53,80 (PFA-Grenze) - 54,86 Blatt 2: NBS-km 54,86 - 58,92 / BAB Bau-km 18+478 (PFA-Grenze) - 22+226 Blatt 3: NBS-km 58,92 - 62,83 /		

**Gesamtinhaltsverzeichnis der Planfeststellungsunterlagen
NBS Stuttgart Augsburg, Bereich Wendlingen - Ulm, PFA 2.3 Albhochfläche**

Ordner	Anl. Nr.	Bezeichnung	Maßstab	Blatt
NBS Band 19 BAB Band 14	12.7.2	Blatt 6B: NBS-km 65,78 - 69,74 / BAB Bau-km 29+132 - 33+100 Blatt 7B: NBS-km 69,74 - 73,67 / BAB Bau-km 33+100 - 37+023 Blatt 8B: NBS-km 73,67 - 75,250 (PFA-Grenze) / BAB Bau-km 37+023 - 40+300 Blatt 9A: BAB Bau-km 39+390 - 41+111 (PFA-Grenze)		
NBS Band 20 BAB Band 15	12.8.1B	Maßnahmenübersichtsplan	1:25.000	1
	12.8.2	Maßnahmenpläne Blatt 1B: NBS-km 53,80 (PFA-Grenze) - 56,14 / BAB Bau-km 17+365 - 19+458 Blatt 2B: NBS-km 56,14 - 58,78 / BAB Bau-km 19+458 - 22+092 Blatt 3B: NBS-km 58,78 - 61,41 / BAB Bau-km 22+092 - 24+715 Blatt 4A: NBS-km 61,41 - 62,90 / BAB Bau-km 24+715 - 26+138 Blatt 5B: NBS-km 62,90 - 65,14 / BAB Bau-km 26+138 - 28+488 Blatt 6B: Nellingen "Bei den Nußhecken" Blatt 7B: NBS-km 65,14 - 68,00 / BAB Bau-km 28+488 - 31+100 Blatt 8B: NBS-km 68,00 - 69,95 / BAB Bau-km 31+100 - 33+290 Blatt 9B: NBS-km 69,95 - 72,68 / BAB Bau-km 33+290 - 36+030 Blatt 10B: Hetzenfeld Blatt 11: NBS-km 72,68 - PFA-Grenze / BAB Bau-km 36+030 - 38+620 Blatt 12: NBS ----- BAB Bau-km 38+620 - PFA-Grenze Blatt 13A: Rückbau der K 7324 Blatt 14: Laimerhart <i>Blatt 15A: Dellmannsheim (bleibt frei)</i> <i>Blatt 16A: Laichingen „Zirnenwiese“ (bleibt frei)</i> Blatt 17B: Temmenhausen "Ameisenbühl" Blatt 18A: Scharenstetten „Steinboller“ <i>Blatt 19A: Temmenhausen "Vor dem Eichert" (bleibt frei)</i> Blatt 20B: Wippingen "Beurer Berg" <i>Blatt 21A: Luizhausen „Weiler“ (bleibt frei)</i> Blatt 22B: Bollingen „Hungerbreite“ Blatt 23B: Stephansweite Blatt 24B: Bermaringen „Birklenmahd“ Blatt 25B: Hofstett-Emerbuch „Rot“ Blatt 26B: Hofstett-Emerbuch „Kirchenhäule“	1:2.500	1-22

**Gesamtinhaltsverzeichnis der Planfeststellungsunterlagen
NBS Stuttgart Augsburg, Bereich Wendlingen - Ulm, PFA 2.3 Albhochfläche**

Ordner	Anl. Nr.	Bezeichnung	Maßstab	Blatt
NBS Band 21 BAB Band 16	12.9A	FFH-Verträglichkeitsstudie "Alb um Nellingen/Merklingen"		
NBS Band 22 BAB Band 7	13	SCHALL- UND ERSCHÜTTERUNGSTECHNISCHE UNTERSUCHUNGEN		
	13.1A	Schalltechnische Untersuchung zu den Einwirkungen aus dem zukünftigen Bahnbetrieb		
	13.1.1	Schallimmissionspläne ohne Lärmschutz BAB (nur zur Information)		
	13.1.1.1	Tag Blatt 1: km 53,8+11 bis 59,5+50 Blatt 2: km 58,5+00 bis 66,0+00 Blatt 3: km 63,0+00 bis 70,5+50 Blatt 4A: km 69,9+50 bis 75,2+50	1:10.000	1-4
	13.1.1.2	Nacht Blatt 1: km 53,8+11 bis 59,5+50 Blatt 2: km 58,5+00 bis 66,0+00 Blatt 3: km 63,0+00 bis 70,5+50 Blatt 4A: km 69,9+50 bis 75,2+50	1:10.000	1-4
	13.1.2	Schallimmissionspläne mit Lärmschutz BAB (nur zur Information) Nacht Blatt 1: km 53,8+11 bis 59,5+50 Blatt 2: km 58,5+00 bis 66,0+00 Blatt 3: km 63,0+00 bis 70,5+50 Blatt 4A: km 69,9+50 bis 75,2+50	1:10.000	1-4
	13.2	Erschütterungstechnische Untersuchung zu den Einwirkungen aus dem zukünftigen Bahnbetrieb (nur zur Information)		
	13.3	Schall- und Erschütterungstechnische Untersuchung zu den Einwirkungen aus dem Baustellenbetrieb (nur zur Information)		
	13.3.1	Schallimmissionspläne		
	13.3.1.1	Tag Blatt 1: km 53,8+11 bis 59,5+50 Blatt 2: km 58,5+00 bis 66,0+00 Blatt 3: km 63,0+00 bis 70,5+50 Blatt 4A: km 69,9+50 bis 75,2+50	1:10.000	1-4
	13.3.1.2	Nacht Blatt 1: km 53,8+11 bis 59,5+50 Blatt 2: km 58,5+00 bis 66,0+00 Blatt 3: km 63,0+00 bis 70,5+50 Blatt 4A: km 69,9+50 bis 75,2+50	1:10.000	1-4
NBS Band 23 BAB Band 8	13.4.B	Gesamtlärbetrachtung (nur zur Information)		
	13.4.1	Schallimmissionspläne Prognose-Nullfall mit 4-streifiger BAB A8		
	13.4.1.1	Tag Blatt 1: km 53,8+11 bis 59,5+50 Blatt 2: km 58,5+00 bis 66,0+00 Blatt 3: km 63,0+00 bis 70,5+50 Blatt 4A: km 69,9+50 bis 75,2+50	1:10.000	1-4
	13.4.1.2	Nacht Blatt 1: km 53,8+11 bis 59,5+50	1:10.000	1-4

**Gesamtinhaltsverzeichnis der Planfeststellungsunterlagen
NBS Stuttgart Augsburg, Bereich Wendlingen - Ulm, PFA 2.3 Albhochfläche**

Ordner	Anl. Nr. Bezeichnung	Maßstab	Blatt
NBS Band 23 BAB Band 8	13.4.1.2 Blatt 2: km 58,5+00 bis 66,0+00 Blatt 3: km 63,0+00 bis 70,5+50 Blatt 4A: km 69,9+50 bis 75,2+50		
	13.4.2 Schallimmissionspläne Prognose-Planfall mit Neubaustrecke und 6-streifiger BAB A8		
	13.4.2.1 Tag Blatt 1B: km 53,8+11 bis 59,5+50 Blatt 2B: km 58,5+00 bis 66,0+00 Blatt 3B: km 63,0+00 bis 70,5+50 Blatt 4B: km 69,9+50 bis 75,2+50	1:10.000	1-4
	13.4.2.2 Nacht Blatt 1B: km 53,8+11 bis 59,5+50 Blatt 2B: km 58,5+00 bis 66,0+00 Blatt 3B: km 63,0+00 bis 70,5+50 Blatt 4B: km 69,9+50 bis 75,2+50	1:10.000	1-4
	13.4.3 Differenzlärmkarten Prognose-Planfall abzüglich Prognose-Nullfall		
	13.4.3.1 Tag Blatt 1B: km 53,8+11 bis 59,5+50 Blatt 2B: km 58,5+00 bis 66,0+00 Blatt 3B: km 63,0+00 bis 70,5+50 Blatt 4B: km 69,9+50 bis 75,2+50	1:10.000	1-4
	13.4.3.2 Nacht Blatt 1B: km 53,8+11 bis 59,5+50 Blatt 2B: km 58,5+00 bis 66,0+00 Blatt 3B: km 63,0+00 bis 70,5+50 Blatt 4B: km 69,9+50 bis 75,2+50	1:10.000	1-4
	14 INGENIEURGEOLOGIE, ERD- UND INGENIEURBAUWERKE (nur zur Information)		
	14.1A Erläuterungsbericht		
	14.2 Ingenieurgeologische und hydrogeologische Längsschnitte Blatt 1: km 53,811 ... 58,992 Blatt 2: km 58,992 ... 64,568 Blatt 3: km 64,568 ... 70,273 Blatt 4: km 70,273 ... 75,250	1:10.000/2.500	1-4
14.3 Ingenieurgeologischer und hydrogeologischer Längsschnitt	1:25.000/2.500	1	
15 HYDROGEOLOGIE, WASSERWIRTSCHAFT UND ENTWÄSSERUNG			
15.1B Erläuterungsbericht Hydrogeologie und Wasserwirtschaft Beilage 1: Übersichtslageplan mit Grundwassermessstellen, Brunnen, Oberflächengewässern, Grundwassergleichen, Trinkwasserschutzgebieten, Altablagerungen und Altstandorten		1	
15.2B Wasserrechtliche Tatbestände			
15.3B Erläuterungsbericht Entwässerung und Hydraulische Berechnungen			
15.4 Entwässerungslagepläne Blatt 1: km 53,415 ... 54,100 Blatt 2A: km 54,100 ... 54,526 Blatt 3A: km 54,526 .. 55,645 Blatt 4B: km 55,645 .. 56,561 Blatt 5B: km 56,561 ... 57,665 Blatt 6: km 57,665 ... 58,741 Blatt 7A: km 58,741 ... 59,822		1-23	

**Gesamtinhaltsverzeichnis der Planfeststellungsunterlagen
NBS Stuttgart Augsburg, Bereich Wendlingen - Ulm, PFA 2.3 Albhochfläche**

Ordner	Anl. Nr.	Bezeichnung	Maßstab	Blatt
NBS Band 24	15.4	Blatt 8: km 59,822 ... 60,733		
NBS Band 25		Blatt 9: km 60,733 ... 61,618 Blatt 10A: km 61,618 ... 62,677 Blatt 11: km 62,677 ... 63,550 Blatt 12A: km 63,550 ... 64,566 Blatt 13B: km 64,566 ... 65,557 Blatt 14B: km 65,557... 66,591 Blatt 15A: km 66,591 ... 67,453 Blatt 16C: km 67,453 ... 68,530 Blatt 17B: km 68,530 ... 69,646 Blatt 18A: km 69,646 ... 70,876 Blatt 19B: km 70,758 ... 71,877 Blatt 20A: km 71,877 ... 72,998 Blatt 21A: km 72,998 ... 74,099 Blatt 22A: km 74,099 ... 75,217 Blatt 23A: km 75,217 ... 75,250		
NBS Band 26	15.5	Entwässerungshöhenpläne und Längsschnitte Blatt 1: km 53,415 ... 54,100 Blatt 2: km 54,100 ... 54,526 Blatt 3: km 54,526 .. 55,645 Blatt 4B: km 55,645 .. 56,561 Blatt 5B: km 56,561 ... 57,665 Blatt 6: km 57,665 ... 58,741 Blatt 7: km 58,741 ... 59,822 Blatt 8: km 59,822 ... 60,733 Blatt 9: km 60,733 ... 61,618 Blatt 10: km 61,618 ... 62,677 Blatt 11: km 62,677 ... 63,550 Blatt 12: km 63,550 ... 64,566 Blatt 13: km 64,566 ... 65,557 Blatt 14: km 65,557... 66,591 Blatt 15: km 66,591 ... 67,453 Blatt 16: km 67,453 ... 68,530 Blatt 17B: km 68,530 ... 69,646 Blatt 18: km 69,64 ... 70,876 Blatt 19B: km 70,758 ... 71,877 Blatt 20: km 71,877 ... 72,998 Blatt 21: km 72,998 ... 74,099 Blatt 22A: km 74,099 ... 75,217 Blatt 23: km 75,217 ... 75,250 Blatt 24: Längsschnitt 54/7A - 54 /15B Blatt 25: Längsschnitt 54/15.2B - RKB 1 Blatt 26: Längsschnitt 55/2A - RRB 1 Blatt 27: Längsschnitt 58/7B - 58/4C Blatt 28: Längsschnitt 58/9A - RKB 2 Blatt 29: Längsschnitt 58/20A - RRB 2 Blatt 30: Längsschnitt 61/12A - RKB 3 Blatt 31: Längsschnitt 65/18A - RKB 4 Blatt 32B: Längsschnitt RKB 4 - VB 4 Blatt 33: Längsschnitt 67/1C - 67/12B Blatt 34B: Längsschnitt 68/15A - RKB 5	1:1.000/250	1-41

**Gesamtinhaltsverzeichnis der Planfeststellungsunterlagen
NBS Stuttgart Augsburg, Bereich Wendlingen - Ulm, PFA 2.3 Albhochfläche**

Ordner	Anl. Nr.	Bezeichnung	Maßstab	Blatt
NBS Band 26	15.5	Blatt 35B: Längsschnitt 71/1C - 71/3C Blatt 36B: Längsschnitt 71/4A - RKB 6 Blatt 37B: Längsschnitt 71/8A - 71/4C Blatt 38: Längsschnitt 72/3A - 73/1B Blatt 39: Längsschnitt 72/18A - 73/1.2A Blatt 40: Längsschnitt km 75,175 ... 75,250 Blatt 41A: Längsschnitt km 74,099 ... 75,173		
	15.6	Querschnitte Entwässerungsanlagen Blatt 1A: Regelquerschnitt km 53,838..72,250 Blatt 2: Regelquerschnitt km 72,250..75,250 Blatt 3: Regelquerschnitt RKB/VB	1:100	1-3
NBS Band 27	16	BAULOGISTIK		
	16.1	Erläuterungsbericht		
	16.2	Lageplan BE und Transportwege Blatt 1A: km 52,107 ... 56,226 Blatt 2A: km 56,226 ... 60,730 Blatt 3A: km 60,730 ... 63,945 Blatt 4B: km 63,945 ... 67,991 Blatt 5B: km 67,991 ... 72,365 Blatt 6A: km 72,365 ... 76,234 Blatt 7A: Senke Hüttentäle	1:5.000	1-7
	17	VERWERTUNG UND ABLAGERUNG VON ERDMASSEN (nur zur Information)		
	17.1	Erläuterungsbericht		
	17.2	Lageplan Massenverwertung, Seitenablagerung Blatt 1: km 52,107 ... 56,226 Blatt 2: km 56,226 ... 60,730 Blatt 3: km 60,730 ... 63,945 Blatt 4: km 63,945 ... 67,991 Blatt 5: km 67,991 ... 72,365 Blatt 6: km 72,365 ... 76,234 Blatt 7: Senke Hüttentäle	1:5.000	1-7



**Gesamtinhaltsverzeichnis der Planfeststellungsunterlagen
sechsstreifiger Ausbau BAB A 8 Karlsruhe - München, Streckenabschnitt Hohenstadt - Ulm-West**

Ordner	Anl. Nr. Bezeichnung	Maßstab	Blatt
BAB Band 1	0 GEMEINSAMES VORWORT Gemeinsames Vorwort Blatt 1B: Übersichtskarte NBS: PFA 2.3 Albhochfläche km 53,811 ... 75,250 BAB: A 8 6streifiger Ausbau im Streckenabschnitt Hohenstadt – Ulm-West	1:25.000	1
	1B ERLÄUTERUNGSBERICHT		
	3 ÜBERSICHTSLAGEPLÄNE Blatt 1B: Bau-km 18+478 bis 22+300 Blatt 2B: Bau-km 22+300 bis 27+880 Blatt 3B: Bau-km 27+880 bis 33+630 Blatt 4B: Bau-km 33+630 bis 41+111	1:10.000	1-4
	4 ÜBERSICHTSHÖHENPLÄNE Blatt 1: Bau-km 18+478 bis 22+300 Blatt 2: Bau-km 22+300 bis 27+900 Blatt 3: Bau-km 27+900 bis 33+600 Blatt 4: Bau-km 33+600 bis 41+111	1:10.000/1.000	1-4
	6 REGELQUERSCHNITTE Blatt 1: Bündelungstrasse Blatt 2: A 8, Ausbau in WSZ III Blatt 3A: kreuzende Straßen Blatt 4A: Wirtschaftswege Blatt 5: Rückbauquerschnitt K7324	1:25,1:50,1:100	1-5
	7 LAGEPLÄNE Blatt 1: (bleibt frei, nur NBS) Blatt 2: (bleibt frei, nur NBS) Blatt 3A: Bau-km 18+478.000 bis 18+964.541 Blatt 4A: Bau-km 18+964.541 bis 19+884.556 Blatt 5A: Bau-km 19+884.556 bis 20+989.634 Blatt 6A: Bau-km 20+989.634 bis 22+055.504 Blatt 7A: Bau-km 22+055.504 bis 23+125.366 Blatt 8: Bau-km 23+125.366 bis 24+031.005 Blatt 9: Bau-km 24+031.005 bis 24+914.575 Blatt 10A: Bau-km 24+914.575 bis 25+981.851	1:1.000	3-27 13a
	BAB Band 2	Blatt 11: Bau-km 25+981.851 bis 26+862.374 Blatt 12A: Bau-km 26+862.374 bis 27+910.469 Blatt 13B: Bau-km 27+910.469 bis 28+935.922 Blatt 13aA: Entwässerung PWC Scharenstetten Blatt 14A: Bau-km 28+932.602 bis 29+972.459 Blatt 15B: Bau-km 29+972.459 bis 30+819.966 Blatt 16C: Bau-km 30+819.966 bis 31+887.229 Blatt 17B: Bau-km 31+887.229 bis 32+999.337 Blatt 18A: Bau-km 32+999.337 bis 34+107.358 Blatt 19A: Bau-km 34+107.358 bis 35+224.285 Blatt 20B: Bau-km 35+224.285 bis 36+356.840 Blatt 21B: Bau-km 36+346.840 bis 37+446.326 Blatt 22B: Bau-km 37+446.326 bis 38+535.879 Blatt 23B: Bau-km 38+535.879 bis 39+616.372 Blatt 24B: Bau-km 39+616.372 bis 40+600.000	

**Gesamtinhaltsverzeichnis der Planfeststellungsunterlagen
sechsstreifiger Ausbau BAB A 8 Karlsruhe - München, Streckenabschnitt Hohenstadt - Ulm-West**

Ordner	Anl. Nr. Bezeichnung	Maßstab	Blatt
BAB Band 2	Blatt 25A: Bau-km 40+600.000 bis 41+111.000 Blatt 26: Rückbau K 7324 Blatt 27: Rückbau K 7324	1:2.500 1:2.500	
	8 HÖHENPLÄNE Höhenpläne A 8 Blatt 1: (bleibt frei, nur NBS) Blatt 2: (bleibt frei, nur NBS) Blatt 3: Bau-km 18+478.000 bis 18+964.541 Blatt 4: Bau-km 18+964.541 bis 19+884.556 Blatt 5: Bau-km 19+884.556 bis 20+989.634 Blatt 6: Bau-km 20+989.634 bis 22+055.504 Blatt 7: Bau-km 22+055.504 bis 23+125.366	1:1.000/100	3-25
BAB Band 3	Blatt 8: Bau-km 23+125.366 bis 24+031.005 Blatt 9: Bau-km 24+031.005 bis 24+914.575 Blatt 10: Bau-km 24+914.575 bis 25+981.851 Blatt 11: Bau-km 25+981.851 bis 26+862.374 Blatt 12: Bau-km 26+862.374 bis 27+910.469 Blatt 13B: Bau-km 27+910.469 bis 28+935.922 Blatt 14: Bau-km 28+932.602 bis 29+972.459 Blatt 15: Bau-km 29+972.459 bis 30+819.966 Blatt 16B: Bau-km 30+819.966 bis 31+887.229 Blatt 17: Bau-km 31+887.229 bis 32+999.337 Blatt 18: Bau-km 32+999.337 bis 34+107.358 Blatt 19: Bau-km 34+107.358 bis 35+224.285 Blatt 20A: Bau-km 35+224.285 bis 36+356.840 Blatt 21: Bau-km 36+346.840 bis 37+446.326		
BAB Band 4	Blatt 22: Bau-km 37+446.326 bis 38+535.879 Blatt 23: Bau-km 38+535.879 bis 39+616.372 Blatt 24: Bau-km 39+616.372 bis 40+600.000 Blatt 25A: Bau-km 40+600.000 bis 41+111.000		
	8.1 Höhenpläne kreuzende Straßen Blatt 1: BW 0 Wirtschaftsweg Wiggerstall Blatt 2: BW 1 Kreisstraße K 7407 Blatt 3: BW 2 Hopferweg Blatt 4: BW 3 Mühlweg Blatt 5A: BW 4 Salbergweg Blatt 6: BW 6 Hohe Aspenweg Blatt 7: BW 7 Blaubeurer Weg Blatt 8: BW 8 Eisbildweg Blatt 9: BW 9 Lixhauweg Blatt 10A: BW 10a Wanneweg Blatt 11: BW 11 Landesstraße L1234 Blatt 11a: BW 12a Grünbrücke Blatt 12B: BW 15 Kreisstraße K 7406 Blatt 13: BW 16 Inneres Hart Blatt 14: BW 17 Blumenhauweg Blatt 15: BW 18 Kuhbergweg	1:1.000/100	1-24
BAB Band 5	Blatt 16: BW 19 Kreisstraße K 7404 Blatt 17: BW 20 Grabenäckerweg Blatt 18: BW 21 GV Böttingen - Dornstadt Blatt 19: BW 22 Landesstraße L1239		

Gesamtinhaltsverzeichnis der Planfeststellungsunterlagen
sechsstreifiger Ausbau BAB A 8 Karlsruhe - München, Streckenabschnitt Hohenstadt - Ulm-West

Ordner	Anl. Nr. Bezeichnung	Maßstab	Blatt
BAB Band 5	Blatt 20A: BW 23 Riedäckerweg Blatt 21: BW 24 Wiesenbergweg Blatt 22: BW 25 GV Lehr - Dornstadt Blatt 23: BW 27 Eiselauer Weg Blatt 24: BW 28 DB Ulm-Stuttgart	1:500/50	
	<p>9 GEOLOGIE / HYDROGEOLOGIE</p> <p>10 INGENIEURBAUWERKE (nur zur Information)</p> <p>10.1B Verzeichnis der Brücken und Ingenieurbauwerke</p> <p>10.2 Bauwerksskizzen (ausgewählte Bauwerke) 1-5</p> <p>Blatt 1A: BW 10a Wanneweg Blatt 2A: BW 11 Landesstraße L1234 Blatt 3: BW 12a Grünbrücke Blatt 4: BW 18 BU Kuhbergweg Blatt 5A: BW 19 Kreisstraße K7404</p>		
BAB Band 6	11 ERGEBNISSE IMMISSIONSTECHNISCHER UNTERSUCHUNGEN		
	11.1 Ergebnisse schalltechnischer Berechnungen zum Ausbau der A 8		
	11.1.1B Erläuterungsbericht		
	11.1.2 Schallimmissionspläne		
	11.1.2.1 Tag und Nacht 1:10.000	1-4	
	Blatt 1B: Bau-km 18+478 bis 22+300		
	Blatt 2B: Bau-km 22+300 bis 27+880		
	Blatt 3B: Bau-km 27+880 bis 33+630		
	Blatt 4B: Bau-km 33+630 bis 41+111		
	Blatt 5A: Bau-km 36+100 bis 38+500 (<i>entfällt</i>) 1:2.500	5	
	Blatt 6: Bau-km 38+500 bis 41+111 (<i>entfällt</i>) 1:2.500	6	
	Blatt 7B: Widderstall 1:1000	7	
	Blatt 8B: Temmenhausen 1:1000	8	
Blatt 9B: Böttingen/Bollingen 1:1000	9		
Blatt 10B: Dornstadt "Am Böttinger Weg" 1:1000	10		
Blatt 11B: Dornstadt "Im Gries" 1:1000	11		
Blatt 12B: GE-Gebiet Dornstadt 1:1000	12		
11.1.2.2 Nacht (<i>entfällt</i>) 1:10.000	1-4		
Blatt 1: Bau-km 18+478 bis 22+300 (<i>entfällt</i>)			
Blatt 2: Bau-km 22+300 bis 27+880 (<i>entfällt</i>)			
Blatt 3: Bau-km 27+880 bis 33+630 (<i>entfällt</i>)			
Blatt 4A: Bau-km 33+630 bis 41+111 (<i>entfällt</i>)			
Blatt 5A: Bau-km 36+100 bis 38+500 (<i>entfällt</i>) 1:2.500	5		
Blatt 6: Bau-km 38+500 bis 41+111 (<i>entfällt</i>) 1:2.500	6		
11.1.3B Ergebnistabelle			
11.2 Ergebnisse Luftschadstoffberechnung nach MLuS 2005 zum Ausbau der A 8			
11.2.1 Erläuterungsbericht			
11.2.2 Prognosezeitpunkt 2015			
11.2.3 Prognosezeitpunkt 2020			
BAB Band 7 NBS Band 22	11.3 Schall- und Erschütterungstechnische Untersuchung zu den Einwirkungen aus dem Baustellenbetrieb (nur zur Information)		
	11.3.1 Schallimmissionspläne		
	11.3.1.1 Tag 1:10.000	1-4	
	Blatt 1: Bau-km 18+478 bis 22+300		

Gesamtinhaltsverzeichnis der Planfeststellungsunterlagen
sechsstreifiger Ausbau BAB A 8 Karlsruhe - München, Streckenabschnitt Hohenstadt - Ulm-West

Ordner	Anl. Nr. Bezeichnung	Maßstab	Blatt
BAB Band 7 NBS Band 22	Blatt 2: Bau-km 22+300 bis 27+880 Blatt 3: Bau-km 27+880 bis 33+630 Blatt 4A: Bau-km 33+630 bis 41+111 11.3.1.2 Nacht Blatt 1: Bau-km 18+478 bis 22+300 Blatt 2: Bau-km 22+300 bis 27+880 Blatt 3: Bau-km 27+880 bis 33+630 Blatt 4A: Bau-km 33+630 bis 41+111	1:10.000	1-4
BAB Band 8 NBS Band 23	11.4B Gesamtlärbetrachtung (nur zur Information) 11.4.1 Schallimmissionspläne Prognose-Nullfall mit 4-streifiger BAB A 8 11.4.1.1 Tag Blatt 1: Bau-km 18+478 bis 22+300 Blatt 2: Bau-km 22+300 bis 27+880 Blatt 3: Bau-km 27+880 bis 33+630 Blatt 4A: Bau-km 33+630 bis 41+111 11.4.1.2 Nacht Blatt 1: Bau-km 18+478 bis 22+300 Blatt 2: Bau-km 22+300 bis 27+880 Blatt 3: Bau-km 27+880 bis 33+630 Blatt 4A: Bau-km 33+630 bis 41+111 11.4.2 Schallimmissionspläne Prognose-Planfall mit Neubaustrecke und 6-streifiger BAB A 8 11.4.2.1 Tag Blatt 1B: Bau-km 18+478 bis 22+300 Blatt 2B: Bau-km 22+300 bis 27+880 Blatt 3B: Bau-km 27+880 bis 33+630 Blatt 4B: Bau-km 33+630 bis 41+111 11.4.2.2 Nacht Blatt 1B: Bau-km 18+478 bis 22+300 Blatt 2B: Bau-km 22+300 bis 27+880 Blatt 3B: Bau-km 27+880 bis 33+630 Blatt 4B: Bau-km 33+630 bis 41+111 11.4.3 Differenzlärnkarten Prognose-Planfall abzüglich Prognose-Nullfall 11.4.3.1 Tag Blatt 1B: Bau-km 18+478 bis 22+300 Blatt 2B: Bau-km 22+300 bis 27+880 Blatt 3B: Bau-km 27+880 bis 33+630 Blatt 4B: Bau-km 33+630 bis 41+111 11.4.3.2 Nacht Blatt 1B: Bau-km 18+478 bis 22+300 Blatt 2B: Bau-km 22+300 bis 27+880 Blatt 3B: Bau-km 27+880 bis 33+630 Blatt 4B: Bau-km 33+630 bis 41+111	1:10.000	1-4
BAB Band 9 NBS Band 14	12 LANDSCHAFTSPFLEGERISCHER BEGLEITPLAN 12.0 Landschaftspflegerischer Begleitplan (LBP) 12.0.1B Allgemeiner Teil 12.0.2C Erläuterungsbericht Landschaftspflegerischer Begleitplan NBS		
BAB Band 10 NBS Band 15	12.0.3C Erläuterungsbericht Landschaftspflegerischer Begleitplan BAB		

**Gesamtinhaltsverzeichnis der Planfeststellungsunterlagen
sechsstreifiger Ausbau BAB A 8 Karlsruhe - München, Streckenabschnitt Hohenstadt - Ulm-West**

Ordner	Ani. Nr. Bezeichnung	Maßstab	Blatt
BAB Band 11 NBS Band 16	12.0.4 Pläne Landschaft, Erholung, Kulturgüter (nur zur Information) 12.0.4.1 Bestandsplan Blatt 1: NBS-km 53,80 (PFA-Grenze) - 54,86 Blatt 2: NBS-km 54,86 - 58,92; BAB Bau-km 18+478 (PFA-Grenze) - 22+226 Blatt 3: NBS-km 58,92 - 62,83; BAB Bau-km 22+226 - 26+137 Blatt 4: NBS-km 62,83 - 65,78; BAB Bau-km 26+137 - 29+132 Blatt 5: Auffüllung Senke Hüttentäle Blatt 6: NBS-km 65,78 - 69,74; BAB Bau-km km 29+132 - 33+100 Blatt 7: NBS-km 69,74 - 73,67; BAB Bau-km 33+100 - 37+023 Blatt 8: NBS-km 73,67 - 75,250 (PFA-Grenze); BAB Bau-km 37+023 - 40+300 Blatt 9: BAB Bau-km 39+390 - 41+111 (PFA-Grenze)	1:5.000	1-9
	12.0.4.2 Bewertung und Konflikte Blatt 1A: NBS-km 53,80 (PFA-Grenze) - 54,86 Blatt 2A: NBS-km 54,86 - 58,92; BAB Bau-km 18+478 (PFA-Grenze) - 22+226 Blatt 3A: NBS-km 58,92 - 62,83; BAB Bau-km 22+226 - 26+137 Blatt 4B: NBS-km 62,83 - 65,78; BAB Bau-km 26+137 - 29+132 Blatt 5A: Auffüllung Senke Hüttentäle Blatt 6B: NBS-km 65,78 - 69,74; BAB Bau-km 29+132 - 33+100 Blatt 7B: NBS-km 69,74 - 73,67; BAB Bau-km 33+100 - 37+023 Blatt 8B: NBS-km 73,67 - 75,250 (PFA-Grenze); BAB Bau-km 37+023 - 40+300 Blatt 9A: BAB Bau-km 39+390 - 41+111 (PFA-Grenze)	1:5.000	1-9
BAB Band 12 NBS Band 17	12.0.5 Pläne Tiere und Pflanzen (nur zur Information) 12.0.5.1 Bestandsplan Blatt 1: NBS-km 53,80 (PFA-Grenze) - 54,86 Blatt 2: NBS-km 54,86 - 58,92; BAB Bau-km 18+478 (PFA-Grenze) - 22+226 Blatt 3: NBS-km 58,92 - 62,83; BAB Bau-km 22+226 - 26+137 Blatt 4A: NBS-km 62,83 - 65,78; BAB Bau-km 26+137 - 29+132 Blatt 5A: Auffüllung Senke Hüttentäle Blatt 6A: NBS-km 65,78 - 69,74; BAB Bau-km 29+132 - 33+100 Blatt 7: NBS-km 69,74 - 73,67; BAB Bau-km 33+100 - 37+023 Blatt 8: NBS-km 73,67 - 75,250 (PFA-Grenze); BAB Bau-km 37+023 - 40+300 Blatt 9: BAB Bau-km 39+390 - 41+111 (PFA-Grenze)	1:5.000	1-9
BAB Band 12 NBS Band 17	12.0.5.2 Bewertung und Konflikte Blatt 1A: NBS-km 53,80 (PFA-Grenze) - 54,86 Blatt 2A: NBS-km 54,86 - 58,92; BAB Bau-km 18+478 (PFA-Grenze) - 22+226	1:5.000	1-9

**Gesamtinhaltsverzeichnis der Planfeststellungsunterlagen
sechsstreifiger Ausbau BAB A 8 Karlsruhe - München, Streckenabschnitt Hohenstadt - Ulm-West**

Ordner	Anl. Nr. Bezeichnung	Maßstab	Blatt
BAB Band 20 NBS Band 10	Blatt 6A: NBS-km 57,665 ... 58,741 / BAB Bau-km 20+989.634 - 22+055.504 Blatt 7A: NBS-km 58,741 ... 59,822 / BAB Bau-km 22+055.504 - 23+125.366 Blatt 8B: NBS-km 59,822 ... 60,733 / BAB Bau-km 23+125.366 - 24+031.005 Blatt 9B: NBS-km 60,733 ... 61,618 / BAB Bau-km 24+031.005 - 24+914.575 Blatt 10A: NBS-km 61,618 ... 62,677 / BAB Bau-km 24+914.575 - 25+981.851 Blatt 11A: NBS-km 62,677 ... 63,550 / BAB Bau-km 25+981.851 - 26+862.374 Blatt 12B: NBS-km 63,550 ... 64,566 / BAB Bau-km 26+862.374 - 27+910.469		
BAB Band 21 NBS Band 11	Blatt 13B: NBS-km 64,566 ... 65,557 / BAB Bau-km 27+910.469 - 28+935.922 Blatt 14B: NBS-km 65,557 ... 66,591 / BAB Bau-km 28+932.602 - 29+972.459 Blatt 15B: NBS-km 66,591 ... 67,453 / BAB Bau-km 29+972.459 - 30+819.966 Blatt 16B: NBS-km 67,453 ... 68,530 / BAB Bau-km 30+819.966 - 31+887.229 Blatt 17B: NBS-km 68,530 ... 69,646 / BAB Bau-km 31+887.229 - 32+999.337 Blatt 18A: NBS-km 69,640 ... 70,876 / BAB Bau-km 32+999.337 - 34+107.358 Blatt 19B: NBS-km 70,758 ... 71,877 / BAB Bau-km 34+107.358 - 35+224.285 Blatt 20B: NBS-km 71,877 ... 72,998 / BAB Bau-km 35+224.285 - 36+356.840 Blatt 21B: NBS-km 72,998 ... 74,099 / BAB Bau-km 36+346.840 - 37+446.326 Blatt 22B: NBS-km 74,099 ... 75,217 / BAB Bau-km 37+446.326 - 38+535.879 Blatt 23A: NBS-km 75,217 ... 75,250 / BAB Bau-km 38+535.879 - 39+616.372 Blatt 24A: BAB Bau-km 39+616.372 - 40+600.000 Blatt 25A: BAB Bau-km 40+600.000 - 41+111.000		
BAB Band 22 NBS Band 12	14.4 Grunderwerbspläne Blatt 1A: NBS-km 53,80 (PFA-Grenze) - 56,14 / BAB Bau-km 17+365 - 19+458 Blatt 2 : NBS-km 56,14 - 58,78 / BAB Bau-km 19+458 - 22+092 (bleibt frei) Blatt 3B: NBS-km 58,78 - 61,41 / BAB Bau-km 22+092 - 24+715 Blatt 4A: NBS-km 61,41 - 62,90 / BAB Bau-km 24+715 - 26+138 Blatt 5B: NBS-km 62,90 - 65,14 / BAB Bau-km 26+138 - 28+488 Blatt 6B: Nellingen "Bei den Nußhecken" Blatt 7B: NBS-km 65,14 - 68,00 / BAB Bau-km 28+488 - 31+100 Blatt 8B: NBS-km 68,00 - 69,95 / BAB Bau-km 31+100 - 33+290 Blatt 9B: NBS-km 69,95 - 72,68 / BAB Bau-km 33+290 - 36+030 Blatt 10B: Hetzenfeld Blatt 11: NBS-km 72,68 - PFA-Grenze / BAB Bau-km 36+030 - 38+620 (bleibt frei) Blatt 12A: BAB Bau-km 38+620 - PFA-Grenze (bleibt frei) Blatt 13: Rückbau K7324 Blatt 14: Laimerhart	1:2.500	1-14

**Gesamtinhaltsverzeichnis der Planfeststellungsunterlagen
sechsstreifiger Ausbau BAB A 8 Karlsruhe - München, Streckenabschnitt Hohenstadt - Ulm-West**

Ordner	Anl. Nr.	Bezeichnung	Maßstab	Blatt
BAB Band 22 NBS Band 12		Blatt 15B: Dellmannsheim Blatt 16B: Laichingen "Zirnenwiese" Blatt 17B: Temmenhausen "Ameisenbühl" <i>Blatt 18A: bleibt frei</i> Blatt 19B: Temmenhausen "Vor dem Eichert" Blatt 20A: Wippingen "Beurer Berg" Blatt 21B: Luizhausen „Weiler“ Blatt 22B: Bollingen "Hungerbreite" Blatt 23B: Stephansweite Blatt 24B: Bermaringen „Birklenmahd“ Blatt 25B: Hofstett-Emerbuch „Rot“ Blatt 26B: Hofstett-Emerbuch „Kirchenhäule“		
BAB Band 23	15 15.1B 15.2	SONSTIGE UNTERLAGEN Bauwerksverzeichnis charakteristische Querprofile Blatt 1: (bleibt frei, nur NBS) Blatt 2: 18+857.420 Blatt 3: 22+116.660 Blatt 4: 23+056.550 Blatt 5A: 25+473.210 Blatt 6: 26+469.215 Blatt 7: 27+624.340 Blatt 8: 28+260.680 Blatt 9: 28+975.170 Blatt 10: 30+673.810 Blatt 11: 31+453.070 Blatt 12: 32+853.060 Blatt 13: 34+491.410 Blatt 14: 35+351.410 Blatt 15: 36+051.540 Blatt 16B: 37+251.220 Blatt 17: 38+751.160 Blatt 18A: 40+751.810	 1:200	 2-18
	16 16.1 16.2	BAULOGISTIK Erläuterungsbericht Lagepläne zur Verkehrsführung während der Bauzeit Blatt 1: 1. Bauabschnitt Blatt 1.1: 1. Bauabschnitt Bereich AS Ulm-West Blatt 2: 2. Bauabschnitt Blatt 3: 3. Bauabschnitt Blatt 4: 4. Bauabschnitt	 1:10.000/1.000 1:2.500 1:10.000/1.000 1:10.000/1.000 1:10.000/1.000	 1-5





**INGENIEURBÜRO
WALTER KELLER GMBH**

66119 Saarbrücken - Feldmannstr. 72-74 - Tel. 0681/926500 - Fax. 0681/9265071
03046 Cottbus - Ostrower Damm 10/1 - Tel. 0355/702320 - Fax. 0355/24199

	Datum	Zeichen
bearbeitet	09.09.2005	Reis
gezeichnet	09.09.2005	Reis
geprüft	09.09.2005	TKul



**Regierungspräsidium
Tübingen**

Nr.	Art der Änderung	Datum	Name

NSI-SAP-PS-PSP-Element

V.24 20. A0008_ A08. 117. 02

PROJIS - Nummer

Straßenplan Nr.

Land	Jahr	laufende Nummer	VKE	Vertrag	Straßenplan Nr.			
08	91	0502	00	01				

	von Netzknoten	nach Netzknoten	Station
Anfangsstation	7423030	7424027	4978
Endstation	7525051	7526008	1037

Straßenbauverwaltung Baden-Württemberg
straße: A 8 Karlsruhe - München
Nächster Ort: Hohenstadt - Ulm-West

Unterlage 7
Blatt Nr. 11

sechsstreifiger Ausbau
BAB Bau-km 18+478.000 - 41+111.000
Lageplan


	Datum	Zeichen
bearbeitet		
gezeichnet		
geprüft		

PLANFESTSTELLUNG

KM 25+981.851 - 26+862.374
Maßstab: 1:1.000

Aufgestellt:
Tübingen, den 23.09.2005
Abt. 4 - Straßenwesen und Verkehr -
Ref. 44 - Planung

Wann



242-01

Festgestellt mit
Planfeststellungsbeschluss des
Regierungspräsidiums Tübingen vom
12. November 2008, Az.: 15-3/0513.2-21/
DB NBS PFA 2.3 / A 8 Hohenstadt - Ulm-West



INGENIEURBÜRO WALTER KELLER GMBH

66119 Saarbrücken - Feldmannstr. 72-74 - Tel. 0681/926500 - Fax. 0681/9265071
03046 Cottbus - Ostrower Damm 10/1 - Tel. 0355/702320 - Fax. 0355/24199

	Datum	Zeichen
bearbeitet	09.09.2005	Reis
gezeichnet	09.09.2005	Rech
geprüft	09.09.2005	<i>JK</i>



Regierungspräsidium Tübingen

Nr.	Art der Änderung	Datum	Name
A	Wannweg (BW 10a) Vertegung	10/06	Rech

NSI - SAP - PS - PSP - Element

V.24 20. A0008_ A08. 117. 02

PROJIS - Nummer

Straßenplan Nr.

Land	Jahr	laufende Nummer	VKE	Vertrag	Straßenplan Nr.			
08	91	0502	00	01				

	von Netzknoten				nach Netzknoten				Station												
Anfangsstation	7	4	2	3	0	3	0		7	4	2	4	0	2	7			4	9	7	8
Endstation	7	5	2	5	0	5	1		7	5	2	6	0	0	8			1	0	3	7

Straßenbauverwaltung Baden-Württemberg
straße: A 8 Karlsruhe - München
Nächster Ort: Hohenstadt - Ulm-West

Unterlage 7
Blatt Nr. 12 A

sechsstreifiger Ausbau
BAB Bau-km 18+478.000 - 41+111.000
Lageplan


	Datum	Zeichen
bearbeitet		
gezeichnet		
geprüft		

DECKBLATT ZUR PLANFESTSTELLUNG

KM 26+862.374 - 27+910.469
Maßstab: 1:1.000

Aufgestellt:
Tübingen, den 23.10.2006
Abt. 4 - Straßenwesen und Verkehr -
Ref. 44 - Planung

Wannweg



Ersetzt: 242-02
Unterlage 7, Blatt 12

Festgestellt mit
Planfeststellungsbeschluss des
Regierungspräsidiums Tübingen vom
12. November 2008, Az.: 15-3/0513.2-21/
DB NBS PFA 2.3 / A 8 Hohenstadt - Ulm-West



INGENIEURBÜRO WALTER KELLER GMBH

66119 Saarbrücken - Feldmannstr. 72-74 - Tel. 0681/926500 - Fax. 0681/9265071
03046 Cottbus - Ostrower Damm 10/1 - Tel. 0355/702320 - Fax. 0355/24199

	Datum	Zeichen
bearbeitet	09.09.2005	Reis
gezeichnet	09.09.2005	Rech
geprüft	09.09.2005	<i>Reis</i>



Regierungspräsidium Tübingen

Nr.	Art der Änderung	Datum	Name
A	Wanneweg (BW 10a) Verlegung, UEF L 1234 (BW 11) mit Radweg, Neu- u. Ausbau Feldweg 537	10/06	Rech
B	Fledermausdurchlass "Wanneweg"	05/08	Reis

NSI - SAP - PS - PSP - Element

V.24 20. A0008_ A08. 117. 02

PROJIS - Nummer

Straßenplan Nr.

Land	Jahr	laufende Nummer	VKE	Vertrag	Straßenplan Nr.			
08	91	0502	00	01				

	von Netzknoten				nach Netzknoten				Station											
Anfangsstation	7	4	2	3	0	3	0		7	4	2	4	0	2	7		4	9	7	8
Endstation	7	5	2	5	0	5	1		7	5	2	6	0	0	8		1	0	3	7

Straßenbauverwaltung Baden-Württemberg
straße: A 8 Karlsruhe - München
Nächster Ort: Hohenstadt - Ulm-West

Unterlage 7
Blatt Nr. 13 B

sechsstreifiger Ausbau
BAB Bau-km 18+478.000 - 41+111.000
Lageplan

	Datum	Zeichen
bearbeitet		
gezeichnet		
geprüft		

DECKBLATT ZUR PLANFESTSTELLUNG

KM 27+910.469 - 28+935.922
Maßstab: 1:1.000

Aufgestellt:
Tübingen, den 23.05.2008
Abt. 4 - Straßenwesen und Verkehr -
Ref. 44 - Planung

Wanne

Ersetzt:

242-03



Unterlage 7, Blatt 13 A

Festgestellt mit
Planfeststellungsbeschluss des
Regierungspräsidiums Tübingen vom
12. November 2008, Az.: 15-3/0513.2-21/
DB NBS PFA 2.3 / A 8-Hohenstadt - Ulm-West



INGENIEURBÜRO WALTER KELLER GMBH

66119 Saarbrücken - Feldmannstr. 72-74 - Tel. 0681/926500 - Fax. 0681/9265071
03046 Cottbus - Ostrower Damm 10/1 - Tel. 0355/702320 - Fax. 0355/24199

	Datum	Zeichen
bearbeitet	09.09.2005	Hadrys
gezeichnet	09.09.2005	Herz
geprüft	09.09.2005	<i>TKed</i>



Regierungspräsidium Tübingen

Nr.	Art der Änderung	Datum	Name
A	Ferngasleitungen GVS	10/06	Rech

NSI-SAP-PS-PSP-Element

V.24 20. A0008_ A08. 117. 02

PROJIS - Nummer

Straßenplan Nr.

Land	Jahr	laufende Nummer	VKE	Vertrag	Straßenplan Nr.			
08	91	0502	00	01				

	von Netzknoten				nach Netzknoten				Station												
Anfangsstation	7	4	2	3	0	3	0		7	4	2	4	0	2	7			4	9	7	8
Endstation	7	5	2	5	0	5	1		7	5	2	6	0	0	8			1	0	3	7

Straßenbauverwaltung Baden-Württemberg
straße: A 8 Karlsruhe - München
Nächster Ort: Hohenstadt - Ulm-West

Unterlage 7
Blatt Nr. 13a A

sechsstreifiger Ausbau
BAB Bau-km 18+478.000 - 41+111.000
Lageplan

	Datum	Zeichen
bearbeitet		
gezeichnet		
geprüft		

DECKBLATT ZUR PLANFESTSTELLUNG

Maßstab: 1:1000

Aufgestellt:
Tübingen, den 23.10.2006
Abt. 4 - Straßenwesen und Verkehr -
Ref. 44 - Planung

Wann



Ersetzt: 242-04
BAB Unterlage 7, Blatt 13a

Festgestellt mit
Planfeststellungsbeschluss des
Regierungspräsidiums Tübingen vom
12. November 2008, Az.: 15-3/0513.2-21/
DB NBS PFA 2.3 / A 8 Hohenstadt - Ulm-West



**INGENIEURBÜRO
WALTER KELLER GMBH**

66119 Saarbrücken - Feldmannstr. 72-74 - Tel. 0681/926500 - Fax. 0681/9265071
03046 Cottbus - Ostrower Damm 10/1 - Tel. 0355/702320 - Fax. 0355/24199

	Datum	Zeichen
bearbeitet	09.09.2005	Reis
gezeichnet	09.09.2005	Rech
geprüft	09.09.2005	<i>Reis</i>



**Regierungspräsidium
Tübingen**

Nr.	Art der Änderung	Datum	Name
A	Neu- u. Ausbau Feldweg 537, Ferngasleitungen GVS, Zufahrt IRRB 3	10/06	Rech

NSI-SAP-PS-PSP-Element

V.24 20. A0008_ A08. 117. 02

PROJIS - Nummer

Straßenplan Nr.

Land	Jahr	laufende Nummer	VKE	Vertrag	Straßenplan Nr.			
08	91	0502	00	01				

	von Netzknoten				nach Netzknoten				Station												
Anfangsstation	7	4	2	3	0	3	0		7	4	2	4	0	2	7			4	9	7	8
Endstation	7	5	2	5	0	5	1		7	5	2	6	0	0	8			1	0	3	7

Straßenbauverwaltung Baden-Württemberg
straße: A 8 Karlsruhe - München
Nächster Ort: Hohenstadt - Ulm-West

Unterlage 7
Blatt Nr. 14 A

sechsstreifiger Ausbau
BAB Bau-km 18+478.000 - 41+111.000
Lageplan

	Datum	Zeichen
bearbeitet		
gezeichnet		
geprüft		

DECKBLATT ZUR PLANFESTSTELLUNG

KM 28+932.602 - 29+972.459
Maßstab: 1:1.000

Aufgestellt:
Tübingen, den 23.10.2006
Abt. 4 - Straßenwesen und Verkehr -
Ref. 44 - Planung

Wann



Ersetzt: 242-05
Unterlage 7, Blatt 14

Festgestellt mit
Planfeststellungsbeschluss des
Regierungspräsidiums Tübingen vom
12. November 2008, Az.: 15-3/0513.2-21/
DB NBS PFA 2.3 / A 8 Hohenstadt - Ulm-West



INGENIEURBÜRO WALTER KELLER GMBH

66119 Saarbrücken - Feldmannstr. 72-74 - Tel. 0681/926500 - Fax. 0681/9265071
03046 Cottbus - Ostrower Damm 10/1 - Tel. 0355/702320 - Fax. 0355/24199

	Datum	Zeichen
bearbeitet	09.09.2005	Reis
gezeichnet	09.09.2005	Rech
geprüft	09.09.2005	<i>TK</i>



Regierungspräsidium Tübingen

Nr.	Art der Änderung	Datum	Name
A	Änderungen NBS s. Anlage Nr. 4.1 Blatt Nr. 15		
B	Befestigung Wi.-Weg BW-Verz. Nr. 3.37; Auffüllung als Wall und Leitungsverlegungen (BW-Verz. Nr. 6.239)	05/08	Reis

NSI-SAP-PS-PSP-Element

V.24 20. A0008_ A08. 117. 02

PROJIS - Nummer

Straßenplan Nr.

Land	Jahr	laufende Nummer	VKE	Vertrag	Straßenplan Nr.			
08	91	0502	00	01				

	von Netzknoten				nach Netzknoten				Station									
Anfangsstation	7	4	2	3	0	3	0	7	4	2	4	0	2	7	4	9	7	8
Endstation	7	5	2	5	0	5	1	7	5	2	6	0	0	8	1	0	3	7

Straßenbauverwaltung Baden-Württemberg
straße: A 8 Karlsruhe - München
Nächster Ort: Hohenstadt - Ulm-West

Unterlage 7
Blatt Nr. 15 B

sechsstreifiger Ausbau
BAB Bau-km 18+478.000 - 41+111.000
Lageplan


	Datum	Zeichen
bearbeitet		
gezeichnet		
geprüft		

DECKBLATT ZUR PLANFESTSTELLUNG

KM 29+972.459 - 30+819.966
Maßstab: 1:1.000

Aufgestellt:
Tübingen, den 23.05.2008
Abt. 4 - Straßenwesen und Verkehr -
Ref. 44 - Planung

Wann



Ersatz: 242-06
- Unterlage 7, Blatt 15 A

Festgestellt mit
Planfeststellungsbeschluss des
Regierungspräsidiums Tübingen vom
12. November 2008, Az.: 15-3/0513.2-21/
DB NBS PFA 2.3 / A 8-Hohenstadt - Ulm-West



INGENIEURBÜRO WALTER KELLER GMBH

66119 Saarbrücken - Feldmannstr. 72-74 - Tel. 0681/926500 - Fax. 0681/9265071
03046 Cottbus - Ostrower Damm 10/1 - Tel. 0355/702320 - Fax. 0355/24199

	Datum	Zeichen
bearbeitet	09.09.2005	Reis
gezeichnet	09.09.2005	Rech
geprüft	09.09.2005	<i>TKell</i>



Regierungspräsidium Tübingen

Nr.	Art der Änderung	Datum	Name
A	TW-Leitung WV Ulmer Alb	10/06	Rech
B	Fledermausdurchlass "Schlatterweg", Radweg Alb-Donau-Kreis (K7406)	05/08	Reis
C	Entwässerung Fledermausdurchlass "Schlatterweg"	09/08	Hoffmann T.

NSI-SAP-PS-PSP-Element

V.24 20. A0008_ A08. 117. 02

PROJIS - Nummer

Straßenplan Nr.

Land	Jahr	laufende Nummer	VKE	Vertrag	Straßenplan Nr.			
08	91	0502	00	01				

	von Netzknoten				nach Netzknoten				Station												
Anfangsstation	7	4	2	3	0	3	0		7	4	2	4	0	2	7			4	9	7	8
Endstation	7	5	2	5	0	5	1		7	5	2	6	0	0	8			1	0	3	7

Straßenbauverwaltung Baden-Württemberg

Straße: A 8 Karlsruhe - München
Nächster Ort: Hohenstadt - Ulm-West

Unterlage 7

Blatt Nr. 16 C

sechsstreifiger Ausbau
BAB Bau-km 18+478.000 - 41+111.000
Lageplan

	Datum	Zeichen
bearbeitet		
gezeichnet		
geprüft		

DECKBLATT ZUR PLANFESTSTELLUNG

KM 30+819.966 - 31+887.229
Maßstab: 1:1.000

Aufgestellt:
Tübingen, den 02.10.2008
Abt. 4 - Straßenwesen und Verkehr -
Ref. 44 - Planung

Walter Keller



Ersetzt: 242-07
Unterlage 7, Blatt 16 B

Festgestellt mit
Planfeststellungsbeschluss des
Regierungspräsidiums Tübingen vom
12. November 2008, Az.: 15-3/0513.2-21/
DB NBS PFA 2.3 / A 8 Hohenstadt - Ulm-West



INGENIEURBÜRO WALTER KELLER GMBH

66119 Saarbrücken - Feldmannstr. 72-74 - Tel. 0681/926500 - Fax. 0681/9265071
03046 Cottbus - Ostrower Damm 10/1 - Tel. 0355/702320 - Fax. 0355/24199

	Datum	Zeichen
bearbeitet	09.09.2005	Reis
gezeichnet	09.09.2005	Rech
geprüft	09.09.2005	<i>TJuel</i>



Regierungspräsidium Tübingen

Nr.	Art der Änderung	Datum	Name
A	Änderungen NBS s. Anlage Nr.4.1 Blatt Nr.17		
B	Wirtschaftsweg BAB-Km 32+530 - 32+780 entfällt.	05/08	Reis

NSI - SAP - PS - PSP - Element

V.24 20. A0008_ A08. 117. 02

PROJIS - Nummer

Straßenplan Nr.

Land	Jahr	laufende Nummer	VKE	Vertrag	Straßenplan Nr.			
08	91	0502	00	01				

	von Netzknoten	nach Netzknoten	Station
Anfangsstation	7423030	7424027	4978
Endstation	7525051	7526008	1037

Straßenbauverwaltung Baden-Württemberg

Straße: A 8 Karlsruhe - München
Nächster Ort: Hohenstadt - Ulm-West

Unterlage 7
Blatt Nr. 17 B

sechsstreifiger Ausbau
BAB Bau-km 18+478.000 - 41+111.000
Lageplan

	Datum	Zeichen
bearbeitet		
gezeichnet		
geprüft		

DECKBLATT ZUR PLANFESTSTELLUNG

KM 31+887.229 - 32+999.337
Maßstab: 1:1.000

Aufgestellt:
Tübingen, den 23.05.2008
Abt. 4 - Straßenwesen und Verkehr -
Ref. 44 - Planung

Wann

Ersetzt:

242-08



BAB-Unterlage 7, Blatt 17 A

Festgestellt mit
Planfeststellungsbeschluss des
Regierungspräsidiums Tübingen vom
12. November 2008, Az.: 15-3/0513.2-21/
DB NBS PFA 2.3 / A 8 Hohenstadt - Ulm-West



**INGENIEURBÜRO
WALTER KELLER GMBH**

66119 Saarbrücken - Feldmannstr. 72-74 - Tel. 0681/926500 - Fax. 0681/9265071
03046 Cottbus - Ostrower Damm 10/1 - Tel. 0355/702320 - Fax. 0355/24199

	Datum	Zeichen
bearbeitet	09.09.2005	Reis
gezeichnet	09.09.2005	Rech
geprüft	09.09.2005	<i>Paul</i>



**Regierungspräsidium
Tübingen**

Nr.	Art der Änderung	Datum	Name
A	Änderungen NBS s. Anlage Nr.4.1 Blatt Nr.18		

NSI - SAP - PS - PSP - Element

V.24 20. A0008_ A08. 117. 02

PROJIS - Nummer

Straßenplan Nr.

Land	Jahr	laufende Nummer	VKE	Vertrag				
08	91	0502	00	01				

	von Netzknoten				nach Netzknoten				Station												
Anfangsstation	7	4	2	3	0	3	0		7	4	2	4	0	2	7			4	9	7	8
Endstation	7	5	2	5	0	5	1		7	5	2	6	0	0	8			1	0	3	7

Straßenbauverwaltung Baden-Württemberg
straße: A 8 Karlsruhe - München
Nächster Ort: Hohenstadt - Ulm-West

Unterlage 7
Blatt Nr. 18 A

sechsstreifiger Ausbau
BAB Bau-km 18+478.000 - 41+111.000
Lageplan

	Datum	Zeichen
bearbeitet		
gezeichnet		
geprüft		

DECKBLATT ZUR PLANFESTSTELLUNG

KM 32+999.337 - 34+107.358
Maßstab: 1:1.000

Aufgestellt:
Tübingen, den 23.10.2006
Abt. 4 - Straßenwesen und Verkehr -
Ref. 44 - Planung

Wann

Ersetzt:

242-09



BAB-Unterlage 7, Blatt 18

Festgestellt mit
Planfeststellungsbeschluss des
Regierungspräsidiums Tübingen vom
12. November 2008, Az.: 15-3/0513.2-21/
DB NBS PFA 2.3 / A 8 Hohenstadt - Ulm-West



INGENIEURBÜRO WALTER KELLER GMBH

66119 Saarbrücken - Feldmannstr. 72-74 - Tel. 0681/926500 - Fax. 0681/9265071
03046 Cottbus - Ostrower Damm 10/1 - Tel. 0355/702320 - Fax. 0355/24199

	Datum	Zeichen
bearbeitet	09.09.2005	Reis
gezeichnet	09.09.2005	Rech
geprüft	09.09.2005	<i>TK</i>



Regierungspräsidium Tübingen

Nr.	Art der Änderung	Datum	Name
A	Änderungen NBS s. Anlage Nr.4.1 Blatt Nr.19		

NSI-SAP-PS-PSP-Element

V.24 20. A0008_ A08. 117. 02

PROJIS - Nummer

Straßenplan Nr.

Land	Jahr	laufende Nummer	VKE	Vertrag	Straßenplan Nr.			
08	91	0502	00	01				

	von Netzknoten	nach Netzknoten	Station
Anfangsstation	7423030	7424027	4978
Endstation	7525051	7526008	1037

Straßenbauverwaltung Baden-Württemberg
straße: A 8 Karlsruhe - München
Nächster Ort: Hohenstadt - Ulm-West

Unterlage 7
Blatt Nr. 19 A

sechsstreifiger Ausbau
BAB Bau-km 18+478.000 - 41+111.000
Lageplan

	Datum	Zeichen
bearbeitet		
gezeichnet		
geprüft		

DECKBLATT ZUR PLANFESTSTELLUNG

KM 34+107.358 - 35+224.285
Maßstab: 1:1.000

Aufgestellt:
Tübingen, den 23.10.2006
Abt. 4 - Straßenwesen und Verkehr -
Ref. 44 - Planung

Walter Keller



Ersetzt: 242-10
BAB Unterlage 7, Blatt 19

Festgestellt mit
Planfeststellungsbeschluss des
Regierungspräsidiums Tübingen vom
12. November 2008, Az.: 15-3/0513.2-21/
DB NBS PFA 2.3 / A 8 Hohenstadt - Ulm-West



INGENIEURBÜRO WALTER KELLER GMBH

66119 Saarbrücken - Feldmannstr. 72-74 - Tel. 0681/926500 - Fax. 0681/9265071
03046 Cottbus - Ostrower Damm 10/1 - Tel. 0355/702320 - Fax. 0355/24199

	Datum	Zeichen
bearbeitet	09.09.2005	Reis
gezeichnet	09.09.2005	Rech
geprüft	09.09.2005	<i>Reis</i>



Regierungspräsidium Tübingen

Nr.	Art der Änderung	Datum	Name
A	UF K 7404 (BW 19) ohne Radweg	10/06	Rech
B	vorh. Feldkreuz (K 7404) versetzen.	05/08	Reis

NSI - SAP - PS - PSP - Element

V.24 20. A0008_ A08. 117. 02

PROJIS - Nummer

Straßenplan Nr.

Land	Jahr	laufende Nummer	VKE	Vertrag	Straßenplan Nr.			
08	91	0502	00	01				

	von Netzknoten				nach Netzknoten				Station									
Anfangsstation	7	4	2	3	0	3	0	7	4	2	4	0	2	7	4	9	7	8
Endstation	7	5	2	5	0	5	1	7	5	2	6	0	0	8	1	0	3	7

Straßenbauverwaltung Baden-Württemberg

Straße: A 8 Karlsruhe - München
Nächster Ort: Hohenstadt - Ulm-West

Unterlage 7
Blatt Nr. 20 B

sechsstreifiger Ausbau
BAB Bau-km 18+478.000 - 41+111.000
Lageplan

	Datum	Zeichen
bearbeitet		
gezeichnet		
geprüft		

DECKBLATT ZUR PLANFESTSTELLUNG

KM 35+224.285 - 36+356.840
Maßstab: 1:1.000

Aufgestellt:
Tübingen, den 23.05.2008
Abt. 4 - Straßenwesen und Verkehr -
Ref. 44 - Planung

Walter Keller



Ersetzt:

242-11
BAB Unterlage 7, Blatt 20 A

Festgestellt mit
Planfeststellungsbeschluss des
Regierungspräsidiums Tübingen vom
12. November 2008, Az.: 15-3/0513.2-21/
DB NBS PFA 2.3 / A 8 Hohenstadt - Ulm-West



INGENIEURBÜRO WALTER KELLER GMBH

66119 Saarbrücken - Feldmannstr. 72-74 - Tel. 0681/926500 - Fax. 0681/9265071
03046 Cottbus - Ostrower Damm 10/1 - Tel. 0355/702320 - Fax. 0355/24199

	Datum	Zeichen
bearbeitet	09.09.2005	Reis
gezeichnet	09.09.2005	Rech
geprüft	09.09.2005	<i>TKul</i>



Regierungspräsidium Tübingen

Nr.	Art der Änderung	Datum	Name
A	Änderungen NBS s. Anlage Nr.4.1 Blatt Nr.21		
B	Verlängerung Lärmschutzwall Km 36+430 bis 37+000, Höhen Lärmschutzwälle ab Km 37+030	05/08	Reis

NSI - SAP - PS - PSP - Element

V.24 20. A0008_ A08. 117. 02

PROJIS - Nummer

Straßenplan Nr.

Land	Jahr	laufende Nummer	VKE	Vertrag	Straßenplan Nr.			
08	91	0502	00	01				

	von Netzknoten				nach Netzknoten				Station												
Anfangsstation	7	4	2	3	0	3	0		7	4	2	4	0	2	7			4	9	7	8
Endstation	7	5	2	5	0	5	1		7	5	2	6	0	0	8			1	0	3	7

Straßenbauverwaltung Baden-Württemberg
straße: A 8 Karlsruhe - München
Nächster Ort: Hohenstadt - Ulm-West

Unterlage 7
Blatt Nr. 21 B

sechsstreifiger Ausbau
BAB Bau-km 18+478.000 - 41+111.000
Lageplan


	Datum	Zeichen
bearbeitet		
gezeichnet		
geprüft		

DECKBLATT ZUR PLANFESTSTELLUNG

KM 36+346.840 - 37+446.326
Maßstab: 1:1.000

Aufgestellt:
Tübingen, den 23.05.2008
Abt. 4 - Straßenwesen und Verkehr -
Ref. 44 - Planung

Wann



Ersetzt:
242-12
BAB - Unterlage 7, Blatt 21 A

Festgestellt mit
Planfeststellungsbeschluss des
Regierungspräsidiums Tübingen vom
12. November 2008, Az.: 15-3/0513.2-21/
DB NBS PFA 2.3 / A 8 Hohenstadt - Ulm-West



INGENIEURBÜRO WALTER KELLER GMBH

66119 Saarbrücken - Feldmannstr. 72-74 - Tel. 0681/926500 - Fax. 0681/9265071
03046 Cottbus - Ostrower Damm 10/1 - Tel. 0355/702320 - Fax. 0355/24199

	Datum	Zeichen
bearbeitet	09.09.2005	Reis
gezeichnet	09.09.2005	Rech
geprüft	09.09.2005	<i>JK</i>



Regierungspräsidium Tübingen

Nr.	Art der Änderung	Datum	Name
A	Versorgungsteilung Windpark "Keltische Schanze", Leitungsbündelung, Anhebung Gradiente Riedackerweg	10/06	Rech
B	Höhen Lärmschutzwälle	05/08	Reis

NSI-SAP-PS-PSP-Element

V.24 20. A0008_ A08. 117. 02

PROJIS - Nummer

Straßenplan Nr.

Land	Jahr	laufende Nummer	VKE	Vertrag	Straßenplan Nr.			
08	91	0502	00	01				

	von Netzknoten				nach Netzknoten				Station									
Anfangsstation	7	4	2	3	0	3	0	7	4	9	7	8						
Endstation	7	5	2	5	0	5	1	7	5	2	6	0	0	8	1	0	3	7

Straßenbauverwaltung Baden-Württemberg
straße: A 8 Karlsruhe - München
Nächster Ort: Hohenstadt - Ulm-West

Unterlage 7

Blatt Nr. 22 B

sechsstreifiger Ausbau
BAB Bau-km 18+478.000 - 41+111.000
Lageplan


	Datum	Zeichen
bearbeitet		
gezeichnet		
geprüft		

DECKBLATT ZUR PLANFESTSTELLUNG

KM 37+446.326 - 38+535.879
Maßstab: 1:1.000

Aufgestellt:
Tübingen, den 23.05.2008
Abt. 4 - Straßenwesen und Verkehr -
Ref. 44 - Planung

Walter Keller



Ersetzt: 242-13
BAB Unterlage 7, Blatt 22 A

Festgestellt mit
Planfeststellungsbeschluss des
Regierungspräsidiums Tübingen vom
12. November 2008, Az.: 15-3/0513.2-21/
DB NBS PFA 2.3 / A 8 Hohenstadt - Ulm-West



INGENIEURBÜRO WALTER KELLER GMBH

66119 Saarbrücken - Feldmannstr. 72-74 - Tel. 0681/926500 - Fax. 0681/9265071
03046 Cottbus - Ostrower Damm 10/1 - Tel. 0355/702320 - Fax. 0355/24199

	Datum	Zeichen
bearbeitet	09.09.2005	Reis
gezeichnet	09.09.2005	Rech
geprüft	09.09.2005	<i>Paul</i>



Regierungspräsidium Tübingen

Nr.	Art der Änderung	Datum	Name
A	Regenklärbecken (RRB 7)	10/06	Herz
B	Höhen Lärmschutzwände	05/08	Reis

NSI-SAP-PS-PSP-Element

V.24 20. A0008_ A08. 117. 02

PROJIS - Nummer

Land	Jahr	laufende Nummer	VKE	Vertrag	Straßenplan Nr.			
08	91	0502	00	01				

	von Netzknoten	nach Netzknoten	Station
Anfangsstation	7423030	7424027	4978
Endstation	7525051	7526008	1037

Straßenbauverwaltung Baden-Württemberg

Straße: A 8 Karlsruhe - München
Nächster Ort: Hohenstadt - Ulm-West

Unterlage 7
Blatt Nr. 23 B

sechsstreifiger Ausbau
BAB Bau-km 18+478.000 - 41+111.000
Lageplan


	Datum	Zeichen
bearbeitet		
gezeichnet		
geprüft		

DECKBLATT ZUR PLANFESTSTELLUNG

KM 38+535.879 - 39+616.372
Maßstab: 1:1.000

Aufgestellt:
Tübingen, den 23.05.2008
Abt. 4 - Straßenwesen und Verkehr -
Ref. 44 - Planung

Wann



Ersetzt:

Unterlage 7, Blatt 23 A
242-14

Festgestellt mit
Planfeststellungsbeschluss des
Regierungspräsidiums Tübingen vom
12. November 2008, Az.: 15-3/0513.2-21/
DB NBS PFA 2.3 / A 8 Hohenstadt - Ulm-West



INGENIEURBÜRO WALTER KELLER GMBH

66119 Saarbrücken - Feldmannstr. 72-74 - Tel. 0681/926500 - Fax. 0681/9265071
03046 Cottbus - Ostrower Damm 10/1 - Tel. 0355/702320 - Fax. 0355/74199

	Datum	Zeichen
bearbeitet	09.09.2005	Reis
gezeichnet	09.09.2005	Rech
geprüft	09.09.2005	<i>Reis</i>



Regierungspräsidium Tübingen

Nr.	Art der Änderung	Datum	Name
A	TW-Leitung SW Uln GmbH GE Ulmer Norden	10/06	Rech
B	Höhen Lärmschutzwände	05/08	Reis

NSI-SAP-PS-PSP-Element

V.24 20. A0008_ A08. 117. 02

PROJIS - Nummer

Straßenplan Nr.

Land	Jahr	laufende Nummer	VKE	Vertrag	Straßenplan Nr.			
08	91	0502	00	01				

	von Netzknoten				nach Netzknoten				Station															
Anfangsstation	7	4	2	3	0	3	0		7	4	2	4	0	2	7			4	9	7	8			
Endstation	7	5	2	5	0	5	1					7	5	2	6	0	0	8			1	0	3	7

Straßenbauverwaltung Baden-Württemberg
Straße: A 8 Karlsruhe - München
Nächster Ort: Hohenstadt - Ulm-West

Unterlage 7
Blatt Nr. 24 B

sechsstreifiger Ausbau
BAB Bau-km 18+478.000 - 41+111.000
Lageplan

	Datum	Zeichen
bearbeitet		
gezeichnet		
geprüft		


DECKBLATT ZUR PLANFESTSTELLUNG

KM 39+616.372 - 40+600.000
Maßstab: 1:1.000

Aufgestellt:
Tübingen, den 23.05.2008
Abt. 4 - Straßenwesen und Verkehr -
Ref. 44 - Planung

Wann

Ersetzt:



BAB-Unterlage 7, Blatt 24 A
242-15

Festgestellt mit
Planfeststellungsbeschluss des
Regierungspräsidiums Tübingen vom
12. November 2008, Az.: 15-3/0513.2-21/
DB NBS PFA 2.3 / A 8 Hohenstadt - Ulm-West

Ausdruckdatum 30.05.08



INGENIEURBÜRO WALTER KELLER GMBH

66119 Saarbrücken - Feldmannstr. 72-74 - Tel. 0681/926500 - Fax. 0681/9265071
03046 Cottbus - Ostrower Damm 10/1 - Tel. 0355/702320 - Fax. 0355/74199

	Datum	Zeichen
bearbeitet	09.09.2005	Reis
gezeichnet	09.09.2005	Rech
geprüft	09.09.2005	<i>Paul</i>



Regierungspräsidium Tübingen

Nr.	Art der Änderung	Datum	Name
A	Gabionenwand, Angleichlänge	10/06	Rech

NSI-SAP-PS-PSP-Element

V.24 20. A0008_ A08. 117. 02

PROJIS - Nummer

Straßenplan Nr.

Land	Jahr	laufende Nummer	VKE	Vertrag	Straßenplan Nr.			
08	91	0502	00	01				

	von Netzknoten	nach Netzknoten	Station
Anfangsstation	7423030	7424027	4978
Endstation	7525051	7526008	1037

Straßenbauverwaltung Baden-Württemberg
straße: A 8 Karlsruhe - München
Nächster Ort: Hohenstadt - Ulm-West

Unterlage 7
Blatt Nr. 25 A

sechsstreifiger Ausbau
BAB Bau-km 18+478.000 - 41+111.000
Lageplan


	Datum	Zeichen
bearbeitet		
gezeichnet		
geprüft		

DECKBLATT ZUR PLANFESTSTELLUNG

KM 40+600.000 - 41+111.000
Maßstab: 1:1.000

Aufgestellt:
Tübingen, den 23.10.2006
Abt. 4 - Straßenwesen und Verkehr -
Ref. 44 - Planung

W...



Ersetzt:

BAB Unterlage 7, Blatt 25
242-16

Festgestellt mit
Planfeststellungsbeschluss des
Regierungspräsidiums Tübingen vom
12. November 2008, Az.: 15-3/0513.2-21/
DB NBS PFA 2.3 / A 8 Hohenstadt - Ulm-West

-r2250



**INGENIEURBÜRO
WALTER KELLER GMBH**

66119 Saarbrücken - Feldmannstr. 72-74 - Tel. 0681/926500 - Fax. 0681/9265071
03046 Cottbus - Ostrower Damm 10/1 - Tel. 0355/702320 - Fax. 0355/74199

	Datum	Zeichen
bearbeitet	09.09.2005	Bard
gezeichnet	09.09.2005	Rech
geprüft	09.09.2005	<i>JK</i>



**Regierungspräsidium
Tübingen**

Nr.	Art der Änderung	Datum	Name

NSI-SAP-PS-PSP-Element

V.24	20.	A0008_.	A08.	117.	02
------	-----	---------	------	------	----

PROJIS - Nummer

Straßenplan Nr.

Land	Jahr	laufende Nummer	VKE	Vertrag	Straßenplan Nr.			
08	91	0502	00	01				

	von Netzknoten	nach Netzknoten	Station
Anfangsstation	7423030	7424027	4978
Endstation	7525051	7526008	1037

Straßenbauverwaltung Baden-Württemberg
 Straße: A 8 Karlsruhe - München
 Nächster Ort: Hohenstadt - Ulm-West

Unterlage 7
 Blatt Nr. 26

sechsstreifiger Ausbau
 BAB Bau-km 18+478.000 - 41+111.000
 Lageplan


	Datum	Zeichen
bearbeitet		
gezeichnet		
geprüft		

PLANFESTSTELLUNG

Rückbau K 7324
 Maßstab: 1 : 2500

Aufgestellt:
 Tübingen, den 23.09.2005
 Abt. 4 - Straßenwesen und Verkehr -
 Ref. 44 - Planung

Wann



242-17

Festgestellt mit
 Planfeststellungsbeschluss des
 Regierungspräsidiums Tübingen vom
 12. November 2008, Az.: 15-3/0513.2-21/
 DB NBS PFA 2.3 / A 8 Hohenstadt - Ulm-West



INGENIEURBÜRO WALTER KELLER GMBH

66119 Saarbrücken - Feldmannstr. 72-74 - Tel. 0681/926500 - Fax. 0681/9265071
03046 Cottbus - Ostrower Damm 10/1 - Tel. 0355/702320 - Fax. 0355/74199

	Datum	Zeichen
bearbeitet	09.09.2005	Rech
gezeichnet	09.09.2005	Rech
geprüft	09.09.2005	<i>PKL</i>



Regierungspräsidium Tübingen

Nr.	Art der Änderung	Datum	Name

NSI-SAP-PS-PSP-Element

V.24	20.	A0008_.	A08.	117.	02
------	-----	---------	------	------	----

PROJIS - Nummer

Straßenplan Nr.

Land	Jahr	laufende Nummer	VKE	Vertrag	Straßenplan Nr.			
08	91	0502	00	01				

	von Netzknoten	nach Netzknoten	Station
Anfangsstation	7423030	7424027	4978
Endstation	7525051	7526008	1037

Straßenbauverwaltung Baden-Württemberg
Straße: A 8 Karlsruhe - München
Nächster Ort: Hohenstadt - Ulm-West

Unterlage 7
Blatt Nr. 27

sechsstreifiger Ausbau
BAB Bau-km 18+478.000 - 41+111.000
Lageplan


	Datum	Zeichen
bearbeitet		
gezeichnet		
geprüft		

PLANFESTSTELLUNG

Rückbau K 7324
Maßstab: 1 : 2500

Aufgestellt:
Tübingen, den 23.09.2005
Abt. 4 - Straßenwesen und Verkehr -
Ref. 44 - Planung

W...



242-18

Festgestellt mit
Planfeststellungsbeschluss des
Regierungspräsidiums Tübingen vom
12. November 2008, Az.: 15-3/0513.2-21/
DB NBS PFA 2.3 / A 8 Hohenstadt - Ulm-West



**INGENIEURBÜRO
WALTER KELLER GMBH**

66119 Saarbrücken - Feldmannstr. 72-74 - Tel. 0681/926500 - Fax. 0681/9265071
03046 Cottbus - Ostrower Damm 10/1 - Tel. 0355/707320 - Fax. 0355/74199

	Datum	Zeichen
bearbeitet	09.09.2005	Reis
gezeichnet	09.09.2005	Rech
geprüft	09.09.2005	<i>JKL</i>



**Regierungspräsidium
Tübingen**

Nr.	Art der Änderung	Datum	Name

NSI - SAP - PS - PSP - Element

V.24 20. A0008_ A08. 117. 02

PROJIS - Nummer

Straßenplan Nr.

Land	Jahr	laufende Nummer	VKE	Vertrag	Straßenplan Nr.			
08	91	0502	00	01				

	von Netzknoten	nach Netzknoten	Station
Anfangsstation	7423030	7424027	4978
Endstation	7525051	7526008	1037

Straßenbauverwaltung Baden-Württemberg
straße: A 8 Karlsruhe - München
Nächster Ort: Hohenstadt - Ulm-West

Unterlage 8
Blatt Nr. 3

sechsstreifiger Ausbau
BAB Bau-km 18+478.000 - 41+111.000
Höhenplan A 8


	Datum	Zeichen
bearbeitet		
gezeichnet		
geprüft		

PLANFESTSTELLUNG

KM 18+478.000 - 18+964.541
Maßstab: 1 : 1000/100

Aufgestellt:
Tübingen, den 23.09.2005
Abt. 4 - Straßenwesen und Verkehr -
Ref. 44 - Planung

Wann



242-19

Festgestellt mit
Planfeststellungsbeschluss des
Regierungspräsidiums Tübingen vom
12. November 2008, Az.: 15-3/0513.2-21/
DB NBS PFA 2.3 / A 8 Hohenstadt - Ulm-West



INGENIEURBÜRO WALTER KELLER GMBH

66119 Saarbrücken - Feldmannstr. 72-74 - Tel. 0681/926500 - Fax. 0681/9265071
03046 Cottbus - Ostrower Damm 10/1 - Tel. 0355/702320 - Fax. 0355/24199

	Datum	Zeichen
bearbeitet	09.09.2005	Reis
gezeichnet	09.09.2005	Rech
geprüft	09.09.2005	<i>Paul</i>



Regierungspräsidium Tübingen

Nr.	Art der Änderung	Datum	Name

NSI - SAP - PS - PSP - Element

V.24 20. A0008_ A08. 117. 02

PROJIS - Nummer

Straßenplan Nr.

Land	Jahr	laufende Nummer	VKE	Vertrag	Straßenplan Nr.			
08	91	0502	00	01				

	von Netzknoten	nach Netzknoten	Station
Anfangsstation	7423030	7424027	4978
Endstation	7525051	7526008	1037

Straßenbauverwaltung Baden-Württemberg

Straße: A 8 Karlsruhe - München
Nächster Ort: Hohenstadt - Ulm-West

Unterlage 8
Blatt Nr. 4

sechsstreifiger Ausbau
BAB Bau-km 18+478.000 - 41+111.000
Höhenplan A 8

	Datum	Zeichen
bearbeitet		
gezeichnet		
geprüft		

PLANFESTSTELLUNG

KM 18+964.541 - 19+884.556
Maßstab: 1 : 1000/100

Aufgestellt:
Tübingen, den 23.09.2005
Abt. 4 - Straßenwesen und Verkehr -
Ref. 44 - Planung

Wann



242-20

Festgestellt mit
Planfeststellungsbeschluss des
Regierungspräsidiums Tübingen vom
12. November 2008, Az.: 15-3/0513.2-21/
DB NBS PFA 2.3 / A 8 Hohenstadt - Ulm-West



INGENIEURBÜRO WALTER KELLER GMBH

66119 Saarbrücken - Feldmannstr. 72-74 - Tel. 0681/926500 - Fax. 0681/9265071
03046 Cottbus - Ostrower Damm 10/1 - Tel. 0355/702320 - Fax. 0355/24199

	Datum	Zeichen
bearbeitet	09.09.2005	Reis
gezeichnet	09.09.2005	Rech
geprüft	09.09.2005	<i>TK</i>



Regierungspräsidium Tübingen

Nr.	Art der Änderung	Datum	Name

NSI - SAP - PS - PSP - Element

V.24 20. A0008_ A08. 117. 02

PROJIS - Nummer

Straßenplan Nr.

Land	Jahr	laufende Nummer	VKE	Vertrag	Straßenplan Nr.			
08	91	0502	00	01				

	von Netzknoten				nach Netzknoten				Station											
Anfangsstation	7	4	2	3	0	3	0		7	4	2	4	0	2	7		4	9	7	8
Endstation	7	5	2	5	0	5	1		7	5	2	6	0	0	8		1	0	3	7

Straßenbauverwaltung Baden-Württemberg
Straße: A 8 Karlsruhe - München
Nächster Ort: Hohenstadt - Ulm-West

Unterlage 8
Blatt Nr. 5

sechsstreifiger Ausbau
BAB Bau-km 18+478.000 - 41+111.000
Höhenplan A 8

	Datum	Zeichen
bearbeitet		
gezeichnet		
geprüft		

PLANFESTSTELLUNG

KM 19+884.556 - 20+989.634
Maßstab: 1:1000/100

Aufgestellt:
Tübingen, den 23.09.2005
Abt. 4 - Straßenwesen und Verkehr -
Ref. 44 - Planung

Wann



242-21

Festgestellt mit
Planfeststellungsbeschluss des
Regierungspräsidiums Tübingen vom
12. November 2008, Az.: 15-3/0513.2-21/
DB NBS PFA 2.3 / A 8 Hohenstadt - Ulm-West



INGENIEURBÜRO WALTER KELLER GMBH

66119 Saarbrücken - Feldmannstr. 72-74 - Tel. 0681/926500 - Fax. 0681/9265071
03046 Cottbus - Ostrower Damm 10/1 - Tel. 0355/702320 - Fax. 0355/74199

	Datum	Zeichen
bearbeitet	09.09.2005	Reis
gezeichnet	09.09.2005	Rech
geprüft	09.09.2005	<i>Paul</i>



Regierungspräsidium Tübingen

Nr.	Art der Änderung	Datum	Name

NSI-SAP-PS-PSP-Element

V.24 20. A0008_ A08. 117. 02

PROJIS - Nummer

Straßenplan Nr.

Land	Jahr	laufende Nummer	VKE	Vertrag	Straßenplan Nr.			
08	91	0502	00	01				

	von Netzknoten	nach Netzknoten	Station
Anfangsstation	7423030	7424027	4978
Endstation	7525051	7526008	1037

Straßenbauverwaltung Baden-Württemberg

straße: A 8 Karlsruhe - München
Nächster Ort: Hohenstadt - Ulm-West

Unterlage 8
Blatt Nr. 6

sechsstreifiger Ausbau
BAB Bau-km 18+478.000 - 41+111.000
Höhenplan A 8

	Datum	Zeichen
bearbeitet		
gezeichnet		
geprüft		

PLANFESTSTELLUNG

KM 20+989.634 - 22+055.504
Maßstab: 1:1000/100

Aufgestellt:
Tübingen, den 23.09.2005
Abt. 4 - Straßenwesen und Verkehr -
Ref. 44 - Planung

Wann



242-22

Festgestellt mit
Planfeststellungsbeschluss des
Regierungspräsidiums Tübingen vom
12. November 2008, Az.: 15-3/0513.2-21/
DB NBS PFA 2.3 / A 8 Hohenstadt - Ulm-West



INGENIEURBÜRO WALTER KELLER GMBH

66119 Saarbrücken - Feldmannstr. 72-74 - Tel. 0681/926500 - Fax. 0681/9265071
03046 Cottbus - Ostrower Damm 10/1 - Tel. 0355/702320 - Fax. 0355/24199

	Datum	Zeichen
bearbeitet	09.09.2005	Reis
gezeichnet	09.09.2005	Rech
geprüft	09.09.2005	<i>T. Reil</i>



Regierungspräsidium Tübingen

Nr.	Art der Änderung	Datum	Name

NSI-SAP-PS-PSP-Element

V.24 20. A0008_ A08. 117. 02

PROJIS - Nummer

Straßenplan Nr.

Land	Jahr	laufende Nummer	VKE	Vertrag	Straßenplan Nr.			
08	91	0502	00	01				

	von Netzknoten	nach Netzknoten	Station
Anfangsstation	7423030	7424027	4978
Endstation	7525051	7526008	1037

Straßenbauverwaltung Baden-Württemberg
straße: A 8 Karlsruhe - München
Nächster Ort: Hohenstadt - Ulm-West

Unterlage 8
Blatt Nr. 7

sechsstreifiger Ausbau
BAB Bau-km 18+478.000 - 41+111.000
Höhenplan A 8

	Datum	Zeichen
bearbeitet		
gezeichnet		
geprüft		

PLANFESTSTELLUNG

KM 22+055.504 - 23+125.366
Maßstab: 1 : 1000/100

Aufgestellt:
Tübingen, den 23.09.2005
Abt. 4 - Straßenwesen und Verkehr -
Ref. 44 - Planung

Wann



242-23

Festgestellt mit
Planfeststellungsbeschluss des
Regierungspräsidiums Tübingen vom
12. November 2008, Az.: 15-3/0513.2-21/
DB NBS PFA 2.3 / A 8 Hohenstadt - Ulm-West