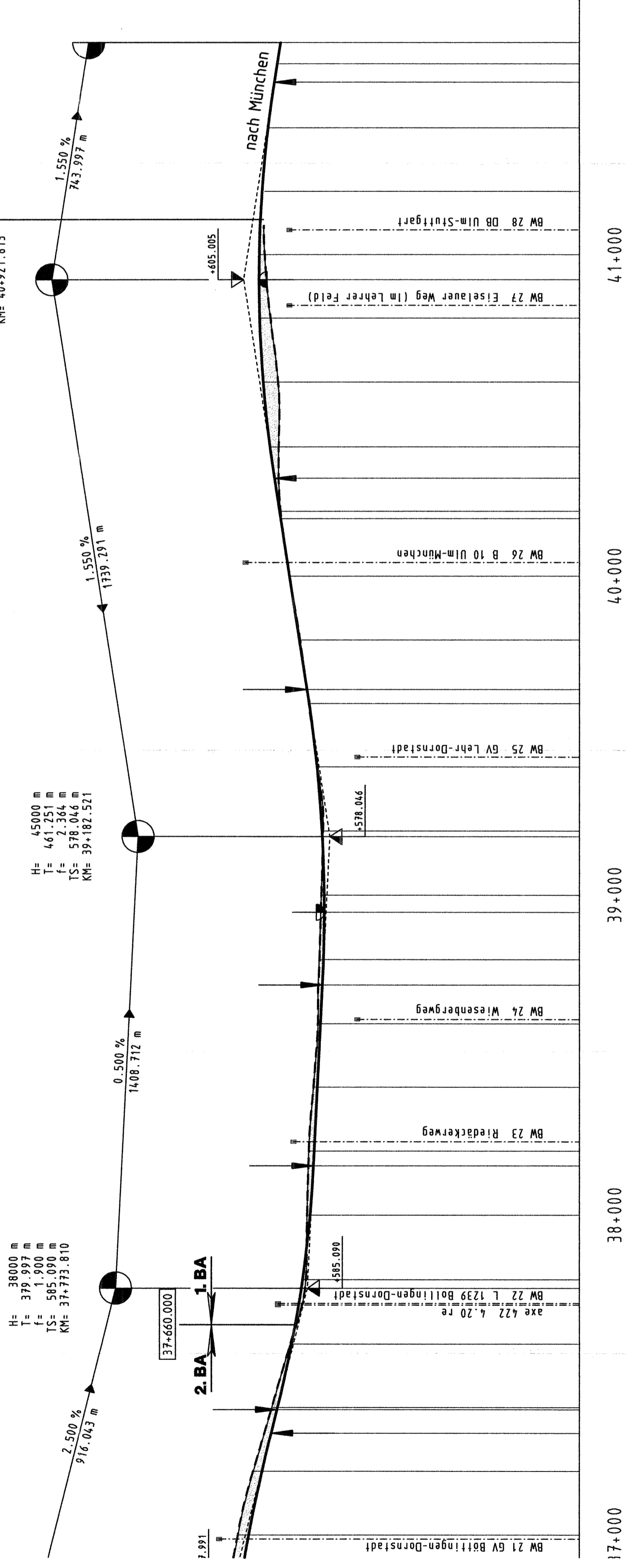


Ende der Planfeststellung

Bau-Km 411+111.000
Betr.-Km 122+815.000
Stat. 1.037

16 m
14 m
12 m
10 m
8 m
7 m



17+000

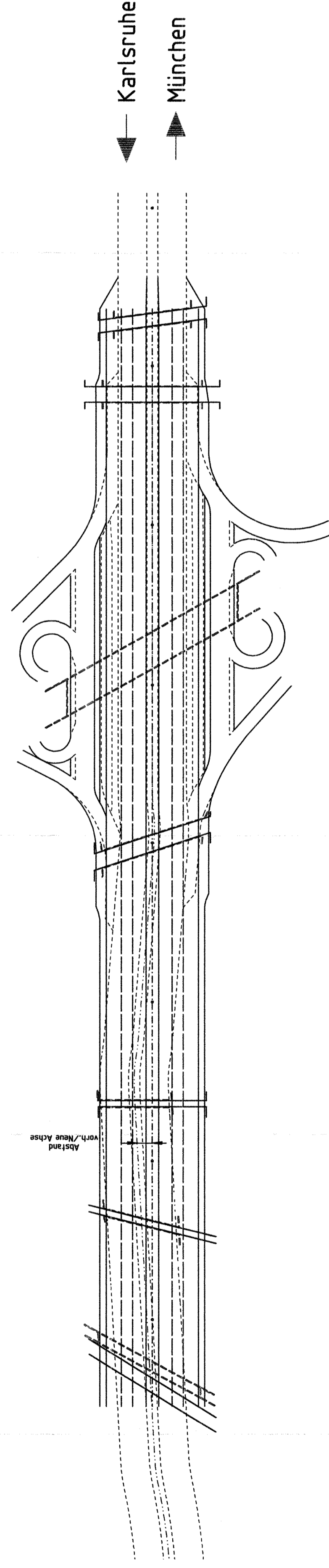
38+000

39+000

40+000

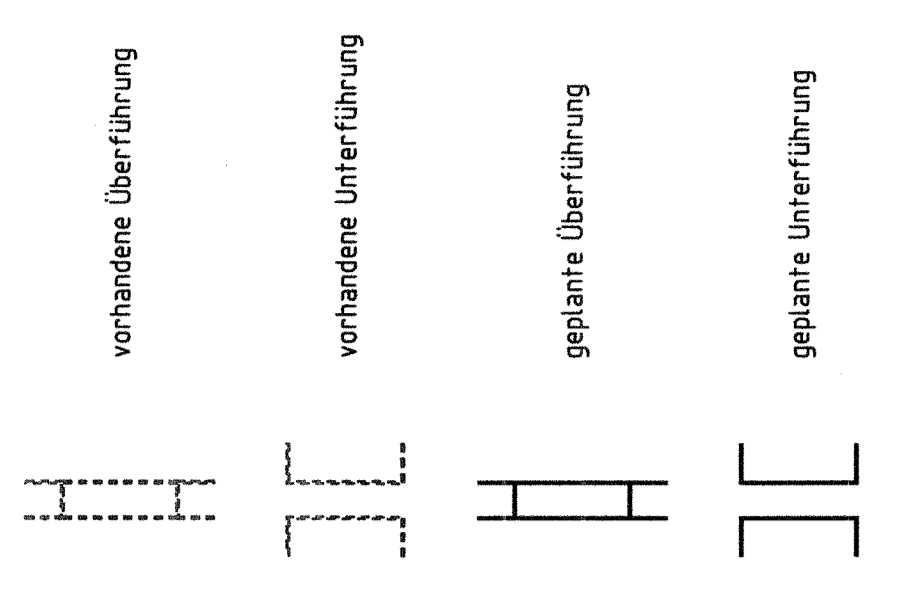
41+000

Karlsruhe ←
München →



BW 22 VE 1/1000 1:1000	BW 23 VE 1/1000 1:1000	BW 24 VE 1/1000 1:1000	BW 25 VE 1/1000 1:1000	BW 26 VE 1/1000 1:1000	BW 27 VE 1/1000 1:1000	BW 28 VE 1/1000 1:1000
-------------------------------------	-------------------------------------	-------------------------------------	-------------------------------------	-------------------------------------	-------------------------------------	-------------------------------------

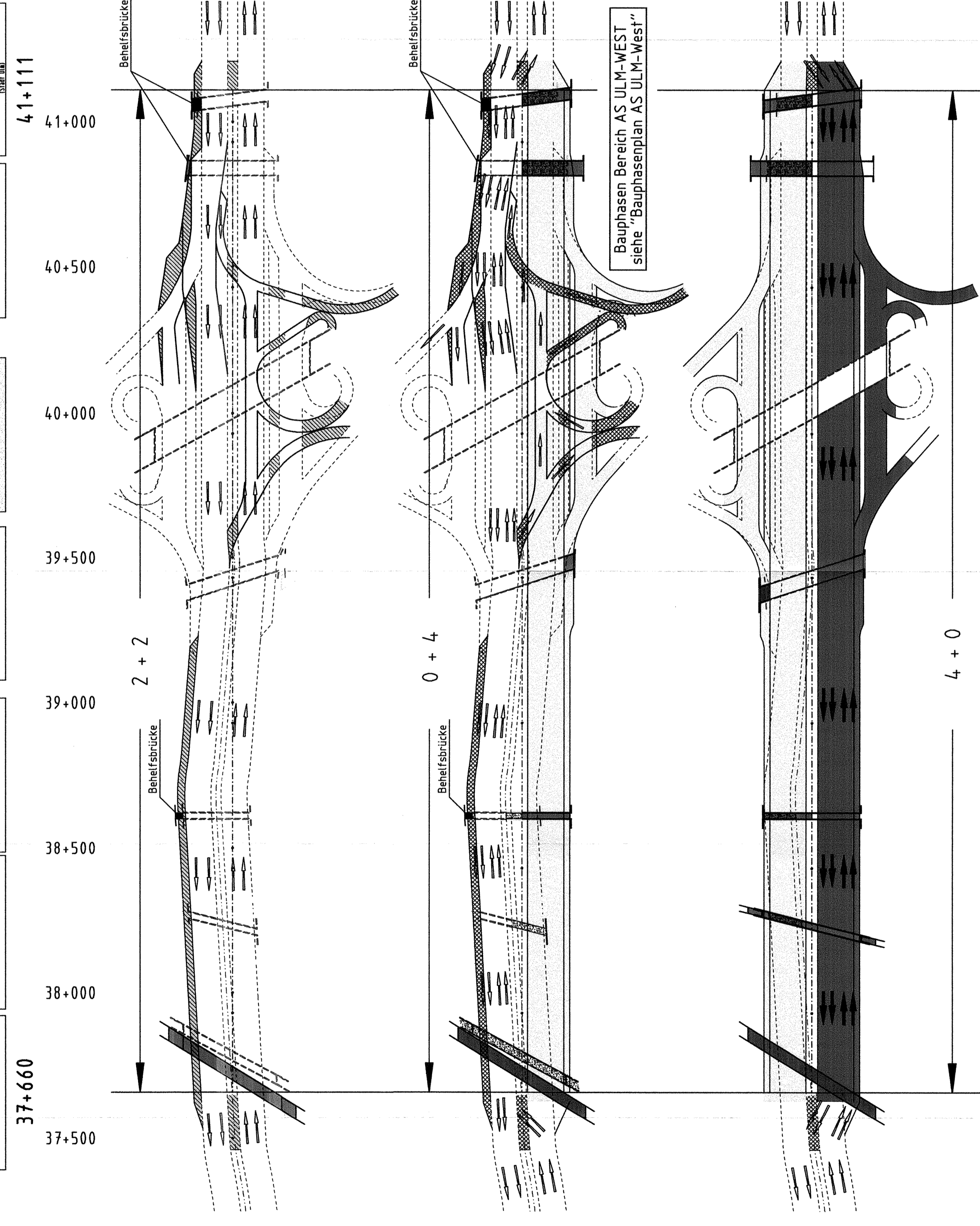
	provisorische Fahrbahn herstellen
	bestehende Fahrbahn befahrbar
	Abbruch
	bestehende Fahrbahn BAB A 6
	Neubau Fahrbahn BAB A 6
	Neubau fertiggestellt und befahrbar
	Brücken-Neubau
	Brücke fertiggestellt und unter Verkehr
	entfällt
	bleibt unverändert
	Neubau
	NBS-befestigter Neubau



Bauphase I

Bauphase II

Bauphase III



Bauphasen Bereich AS ULM-WEST
siehe "Bauphasenplan AS ULM-WEST"

M 1:1000

M 1:10000

NUR ZUR INFORMATION

INGENIEURBÜRO WALTER KELLER GMBH
6088 Sigmaringen - Feldmühle, Tel. 049 9196600 - Fax 049 9196571
03844 Lohrville - Oettinger-Damm 30/1 - Tel. 0384 730326 - Fax 0384 73199

Regierungspräsidium Tübingen

Strassenverwaltung Baden-Württemberg
Strasse, A 8 Karlsruhe - München
Mehrester Ort: Hohenstadt - Ulm-West
BAB Bau-Km 18+478.000 - 41+111.000
sechsstreifiger Ausbau
Bauphasenplan

PLANFESTSTELLUNG
1. Bauabschnitt
KM 37+600 - 41+111
Maßstab: 1:10000 / 1000

Projekt-Nr. 174
V.24, Z0, A0008, A08, 117, 02
NSI-SAP-PS-PSP-Element
PROJILS-Nummer
LARA 1 2 3 4 5 6 7 8 9 10 11 12 13 14 15 16 17 18 19 20 21 22 23 24 25 26 27 28 29 30 31 32 33 34 35 36 37 38 39 40 41 42 43 44 45 46 47 48 49 50 51 52 53 54 55 56 57 58 59 60 61 62 63 64 65 66 67 68 69 70 71 72 73 74 75 76 77 78 79 80 81 82 83 84 85 86 87 88 89 90 91 92 93 94 95 96 97 98 99 100

Station nach Mittenheim
Anfangsstation 74230000
Endstation 75765111

Unterlage 16.2
Blatt Nr. 1

1. Bauabschnitt
KM 37+600 - 41+111
Maßstab: 1:10000 / 1000

Aufgestellt: 23.09.2005
Abt. 2 - Straßenwesen und Verkehr
Ref. J. - Planung

214-1P

Freigegeben zur
Verwendung durch
Regierungspräsidium Tübingen
DB NBS PFA 2.3 / A 8 Hochbau - Ulm-West

0884 73256 / 448334