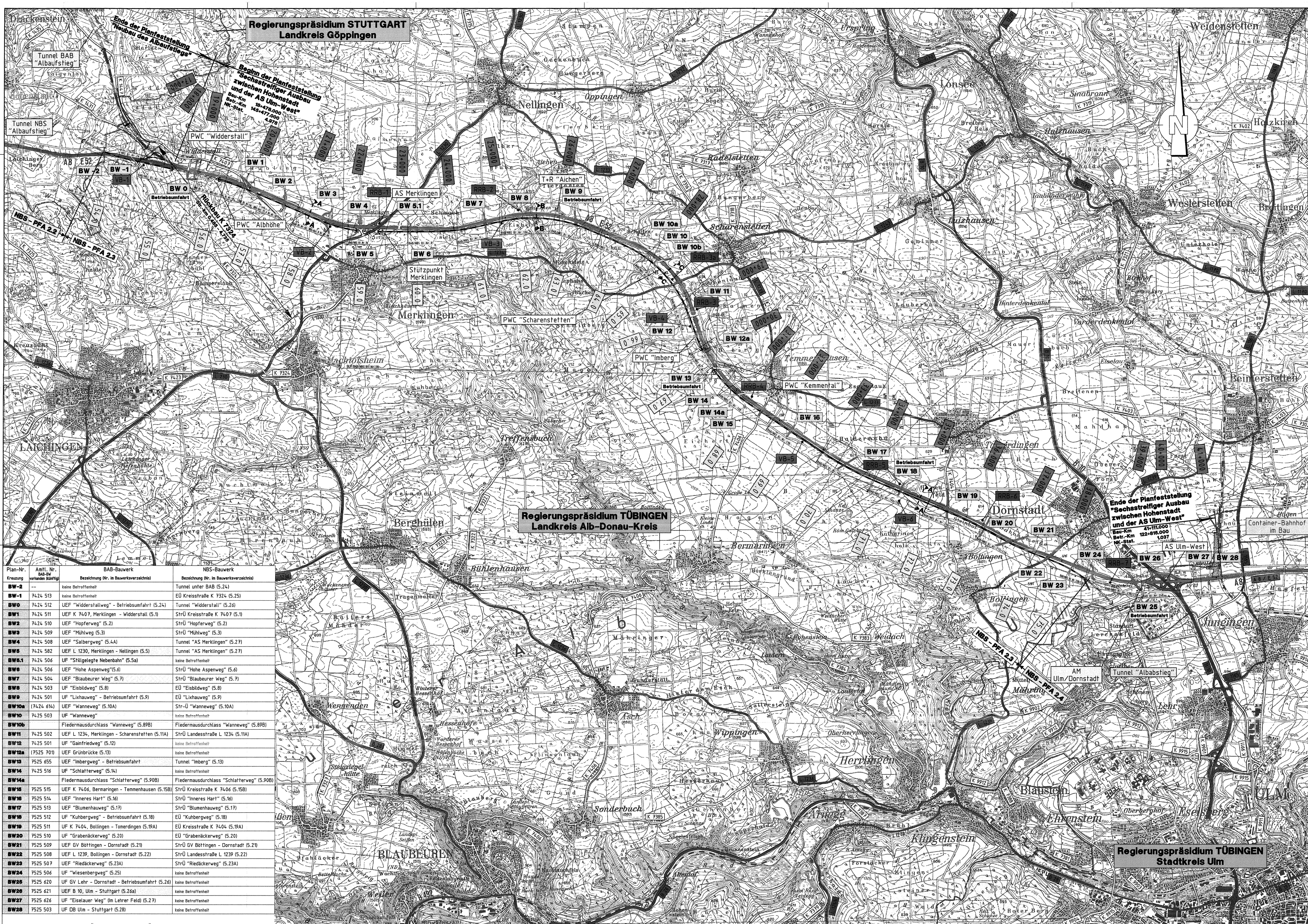

LEGENDE

	gepl. Straßenbaumaßnahme
	entfallende Straßen- und Wegeverbindung
	vorh. Autobahn
	vorh. Bundesstraße
	vorh. Landesstraße
	vorh. Kreisstraße
	Rückbau K 7423
	gepl. Neubaustrecke Wendlingen - Ulm (NBS)
	NBS im Tunnel
	Kreisgrenze
	entfällt
	bleibt unverändert
	Neubau
	NBS-bedingter Neubau
	"Nachrichtliche Darstellung"
30+000	BAB Bau-km
66.0	NBS km
RRB-3	Regenrückhaltebecken BAB
VB-4	Versickerbecken NBS
BW 1	Nummer der Straßen- und Wegeverbindung

BLATTSCHNITTEINTEILUNG

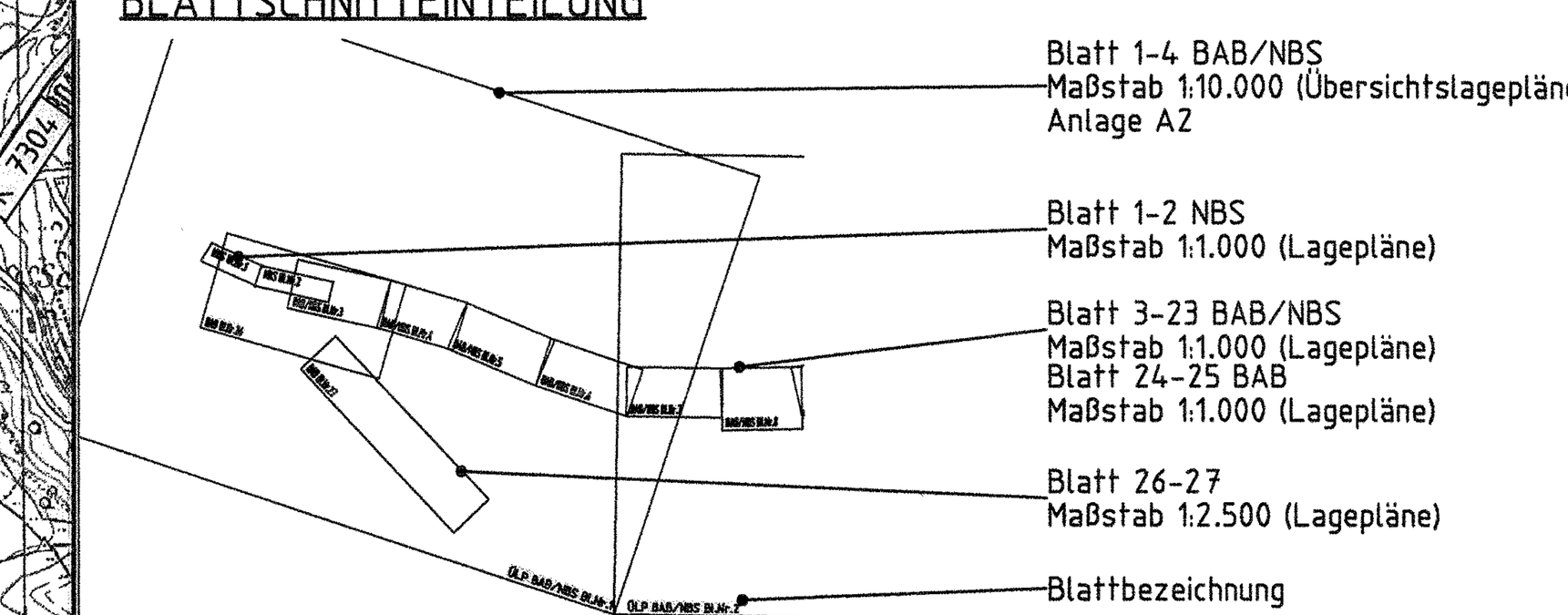

REGELQUERSCHNITTE

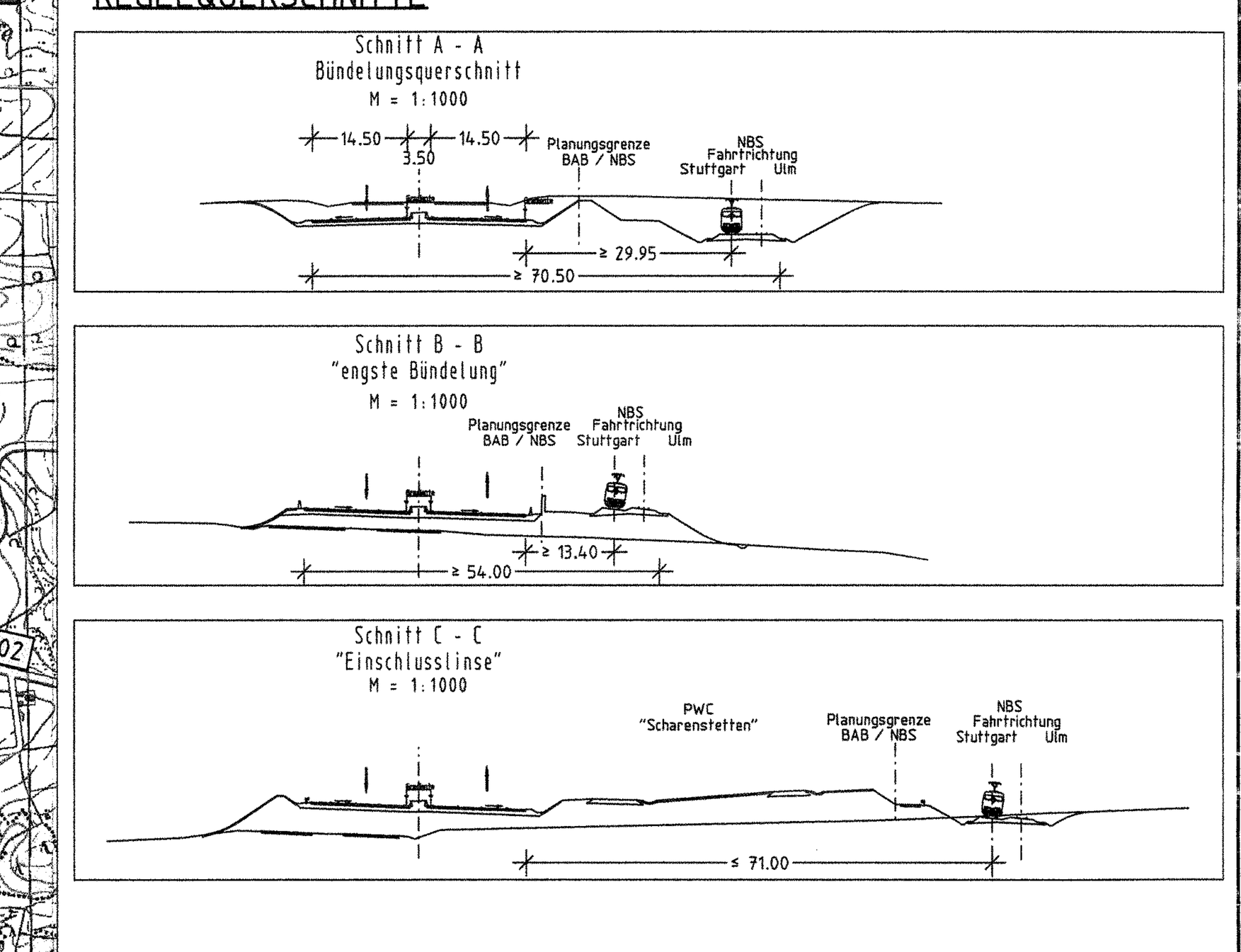

Plan-Nr. Kreuzung	Amtl. Nr. BAB-BW vorhanden (künftig)	BAB-Bauwerk Bezeichnung (Nr. im Bauwerksverzeichnis)	NBS-Bauwerk Bezeichnung (Nr. im Bauwerksverzeichnis)
BW-2	--	keine Betroffenheit	Tunnel unter BAB (5.24)
BW-1	7424 513	keine Betroffenheit	EÜ Kreisstraße K 7324 (5.25)
BW0	7424 512	UEF "Widderstallweg" - Betriebsumfahrt (5.24)	Tunnel "Widderstall" (5.26)
BW1	7424 511	UEF K 7407, Merklingen - Widderstall (5.1)	StrÜ Kreisstraße K 7407 (5.1)
BW2	7424 510	UEF "Hopferweg" (5.2)	StrÜ "Hopferweg" (5.2)
BW3	7424 509	UEF "Mühlweg (5.3)	StrÜ "Mühlweg" (5.3)
BW4	7424 508	UEF "Salbergweg" (5.4A)	Tunnel "AS Merklingen" (5.27)
BW5	7424 582	UEF L 1230, Merklingen - Nellingen (5.5)	Tunnel "AS Merklingen" (5.27)
BW5.1	7424 506	UF "Stillgelegte Nebenbahn" (5.5a)	keine Betroffenheit
BW6	7424 506	UEF "Hohe Aspenweg"(5.6)	StrÜ "Hohe Aspenweg" (5.6)
BW7	7424 504	UEF "Blaubeurer Weg" (5.7)	StrÜ "Blaubeurer Weg" (5.7)
BW8	7424 503	UF "Eisbildweg" (5.8)	EÜ "Eisbildweg" (5.8)
BW9	7424 501	UF "Lixhauweg" - Betriebsumfahrt (5.9)	EÜ "Lixhauweg" (5.9)
BW10a	(7424 614)	UEF "Wanneweg" (5.10A)	Str-Ü "Wanneweg" (5.10A)
BW10	7425 503	UF "Wanneweg"	keine Betroffenheit
BW10b		Fledermausdurchlass "Wanneweg" (5.89B)	Fledermausdurchlass "Wanneweg" (5.89B)
BW11	7425 502	UEF L 1234, Merklingen - Scharenstetten (5.11A)	StrÜ Landesstraße L 1234 (5.11A)
BW12	7425 501	UF "Gainfriedweg" (5.12)	keine Betroffenheit
BW12a	(7525 701)	UEF Grünbrücke (5.13)	keine Betroffenheit
BW13	7525 655	UEF "Imbergweg" - Betriebsumfahrt	Tunnel "Imberg" (5.13)
BW14	7425 516	UF "Schlatterweg" (5.14)	keine Betroffenheit
BW14a		Fledermausdurchlass "Schlatterweg" (5.90B)	Fledermausdurchlass "Schlatterweg" (5.90B)
BW15	7525 515	UEF K 7406, Bermaringen - Temmenhausen (5.15B)	StrÜ Kreisstraße K 7406 (5.15B)
BW16	7525 514	UEF "Inneres Hart" (5.16)	StrÜ "Inneres Hart" (5.16)
BW17	7525 513	UEF "Blumenhauweg" (5.17)	StrÜ "Blumenhauweg" (5.17)
BW18	7525 512	UF "Kuhbergweg" - Betriebsumfahrt (5.18)	EÜ "Kuhbergweg" (5.18)
BW19	7525 511	UF K 7404, Bollingen - Tomerdingen (5.19A)	EÜ Kreisstraße K 7404 (5.19A)
BW20	7525 510	UF "Grabenäckerweg" (5.20)	EÜ "Grabenäckerweg" (5.20)
BW21	7525 509	UEF GV Böttingen - Dornstadt (5.21)	StrÜ GV Böttingen - Dornstadt (5.21)
BW22	7525 508	UEF L 1239, Bollingen - Dornstadt (5.22)	StrÜ Landesstraße L 1239 (5.22)
BW23	7525 507	UEF "Riedäckerweg" (5.23A)	StrÜ "Riedäckerweg" (5.23A)
BW24	7525 506	UF "Wiesenbergweg" (5.25)	keine Betroffenheit
BW25	7525 620	UF GV Lehr - Dornstadt - Betriebsumfahrt (5.26)	keine Betroffenheit
BW26	7525 621	UEF B 10, Ulm - Stuttgart (5.26a)	keine Betroffenheit
BW27	7525 626	UF "Eiselauer Weg" (im Lehrer Feld) (5.27)	keine Betroffenheit
BW28	7525 503	UF DB Ulm - Stuttgart (5.28)	keine Betroffenheit

NBS: StrÜ = Straßenüberführung; EÜ = Eisenbahnüberführung

3549160.000 / 5362570.000

Nr.	Art der Änderung	Datum	Name
A	UEF Wanneweg Verlegung	10/06	Rech

gemeinsame PLANFESTSTELLUNG NBS / BAB
NBS: PFA 2.3 Albhochfläche, im Bereich der Gemeinden Laichingen - Dornstadt

BAB: A 8 Karlsruhe - München
Streckenabschnitt: Hohenstadt - Ulm-West

Ausbau- und Neubaustrecke Stuttgart - Augsburg

DB

Bereich Wendlingen - Ulm

Geographische Codierung 2.3 (PFA, Bauabschnitt, Blattschnitt) — Blattschnittcodierung (Streckennummer, Bezirk) — Organisatorische Codierung (Phase, Planzeichen, Gewerk, Ebene, Planinhalt, Index)

Auftraggeber
DB ProjektBau GmbH
Niederlassung Südwest
Projektzentrum Stuttgart
Mönchstraße 29
70191 Stuttgart
Tel. 07 11 / 20 92 - 77 00
Fax. 07 11 / 20 92 - 77 30

Ersetzt:
Anlage DB 0, Blatt 1A von 1
Anlage BAB 0, Blatt 1A von 1

Planer - bearbeitet im Auftrag der DB ProjektBau GmbH
ARGE OBERMEYER / DE-Consult
PLANEN + BERATEN GmbH
Hasenbergstraße 31
70178 Stuttgart
Tel. 07 11 / 669 09 - 0
Fax 07 11 / 669 09 - 99

Aufgestellt:
OBERMEYER PLANEN + BERATEN GmbH
Stuttgart, den 05.05.08

Straßenbauverwaltung Baden-Württemberg
Regierungspräsidium Tübingen

Abt. 4 - Straßenwesen und Verkehr -
Ref. 44 - Planung

Straße: A 8 Karlsruhe - München
Streckenabschnitt: Hohenstadt - Ulm-West

Entwurf:
INGENIEURBÜRO WALTER KELLER GMBH
66119 Saarbrücken - Feldmannstr. 72-74 - Tel. 0681/92650-0 - Fax 0681/926505-71
03044 Cottbus - Ostrower Damm 10/1 - Tel. 0355/702320 - Fax 0355/24199

Saarbrücken, den 05.05.08

NSI-SAP-PS-PSP-Element					
V.24	20.	A0008_.	A08.	117.	02

PROJIS - Nummer: 0 8 9 1 0 5 0 2 0 0 0 1 (Land, Jahr, laufende Nummer, VKE, Vertrag) — Straßenplan Nr.

	von Netzknoten	nach Netzknoten	Station
Anfangsstation	7423030	7424027	4978
Endstation	7525051	7526008	1037

Übersichtskarte

BAB Bau-km 18+478,000 - 41+111,000
NBS km 53,8+11 - 75,2+50

Urheberschutz - Alle Rechte bei der DBProjektBau GmbH und der Straßenbauverwaltung Baden-Württemberg

	Datum	Name
Gezeichnet	05.05.2008	Rech
Bearbeitet	05.05.2008	Bard
Maßstab	1:25000	

Freigabe DB ProjektBau GmbH
gez.i.V. Märtterer
Stuttgart, den 23.05.2008

RP Tübingen Ref 44
Tübingen, den 23.05.2008

Ersatz für Plan-Nr.
Ersetzt durch Plan-Nr.

Anlage Planfeststellungsunterlagen
Anlage DB 0, Blatt 1 B von 1
Anlage BAB 0, Blatt 1 B von 1

244-01

P:\A8_ULM\ A8-PLAN-AN-0-1.PLT>BUSI2ST Stand : _STAND 0.71m x 1.205m / A=0.86m²

Ausdruckdatum 19.05.08