



**Ausbau- und Neubaustrecke  
Stuttgart – Augsburg  
Bereich Wendlingen - Ulm**



**Sechsstreifiger Ausbau  
BAB A 8 Karlsruhe – München**

**Planfeststellungs-  
unterlagen**

NBS Abschnitt 2.3  
Albhochfläche

BAB Abschnitt Hohenstadt -  
Ulm-West

**NBS Band 7 von 27**  
Anlage 7 (7.3 + 7.4) + 8

**4. Fertigung**

**DB ProjektBau GmbH**  
Niederlassung Südwest  
Projektzentrum Stuttgart

**Straßenbauverwaltung  
Baden-Württemberg**  
Regierungspräsidium Tübingen  
Abt. 4 - Straßenwesen und Verkehr -  
Ref. 44 - Planung



Festgestellt  
mit Planfeststellungsbeschluss des  
Regierungspräsidiums Tübingen vom  
12.11.2008, Az.: 15-3/0513.2-21 / DB NBS  
PFA 2.3 / A8 Hohenstadt - Ulm-West

## Inhaltsverzeichnis der Planfeststellungsunterlagen (gesamt 35 Ordner)

### NBS Stuttgart Augsburg, Bereich Wendlingen - Ulm, PFA 2.3 Albhochfläche

Ordner	Anl. Nr.	Bezeichnung
NBS Band 1	0	GEMEINSAMES VORWORT
	1	ERLÄUTERUNGSBERICHT
	2	ÜBERSICHTSPLÄNE
	3	BAUWERKSVERZEICHNIS
NBS Band 2-4	4	LAGEPLÄNE
NBS Band 4, 5	5	HÖHENPLÄNE
NBS Band 5	6	QUERSCHNITTE
NBS Band 6, 7	7	BAUWERKSPLÄNE
NBS Band 7, 8	8	LEITUNGSBESTANDS- UND LEITUNGSVERLEGEPLÄNE
NBS Band 9-12 zugleich BAB Band 19-22	9	GRUNDERWERB
NBS Band 12 zugleich BAB Band 22	10	BRANDSCHUTZ- UND RETTUNGSKONZEPT
NBS Band 13 zugleich BAB Band 17	11	UMWELTVERTRÄGLICHKEITSSTUDIE (nur zur Information)
NBS Band 14-21 zugleich BAB Band 9-16	12	LANDSCHAFTSPFLEGERISCHER BEGLEITPLAN
NBS Band 22, 23 zugleich BAB Band 7, 8	13	SCHALL- UND ERSCHÜTTERUNGSTECHNISCHE UNTERSUCHUNGEN
NBS Band 24	14	INGENIEURGEOLOGIE, ERD- UND INGENIEURBAUWERKE (nur zur Information)
NBS Band 24-26	15	HYDROGEOLOGIE, WASSERWIRTSCHAFT UND ENTWÄSSERUNG
NBS Band 27	16	BAULOGISTIK
	17	VERWERTUNG UND ABLAGERUNG VON ERDMASSEN (nur zur Information)

### sechsstreifiger Ausbau BAB A 8 Karlsruhe - München, Streckenabschnitt Hohenstadt - Ulm-West

Ordner	Anl. Nr.	Bezeichnung
BAB Band 1	0	GEMEINSAMES VORWORT
	1	ERLÄUTERUNGSBERICHT
	3	ÜBERSICHTSLAGEPLÄNE
	4	ÜBERSICHTSHÖHENPLÄNE
	6	REGELQUERSCHNITTE
	7	LAGEPLÄNE
BAB Band 1, 2	7	LAGEPLÄNE
BAB Band 2-5	8	HÖHENPLÄNE
BAB Band 5	9	GEOLOGIE / HYDROGEOLOGIE
	10	INGENIEURBAUWERKE (nur zur Information)
BAB Band 6 BAB Band 7, 8 zugleich NBS Band 22, 23	11	ERGEBNISSE IMMISIONSTECHNISCHER UNTERSUCHUNGEN
BAB Band 9-17 zugleich NBS Band 13-21	12	LANDSCHAFTSPFLEGERISCHER BEGLEITPLAN
BAB Band 18	13	ERGEBNISSE WASSERWIRTSCHAFTLICHER UNTERSUCHUNGEN
BAB Band 19-22 zugleich NBS Band 9-12	14	GRUNDERWERB
BAB Band 23	15	SONSTIGE UNTERLAGEN (Bauwerksverzeichnis u. Charakt. Querprofile)
	16	BAULOGISTIK

**NBS Stuttgart Augsburg, Bereich Wendlingen - Ulm, PFA 2.3 Albhochfläche**

Anl. Nr.	Bezeichnung	Maßstab	Blatt
	<b>GESAMTINHALTSVERZEICHNIS</b>		
	- NBS		
	- BAB		
<b>7</b>	<b>BAUWERKSPLÄNE</b>		
7.3	Eisenbahnüberführungen		1-12
	Blatt 1A: BW -1 Kreisstraße K7324 Grundriss	1:200	
	Blatt 2A: BW -1 Kreisstraße K7324 Ansicht und Schnitte	1:200 / 1:100	
	Blatt 3A: entfällt	1:500 / 1:100	
	Blatt 4A: BW 8 Eisbildweg Grundriss, Ansicht, Schnitte	1:250 / 1:100	
	Blatt 5: BW 9 Lixhauweg Stützwände	1:500 / 1:100	
	Blatt 6: BW 9 Lixhauweg Grundriss, Ansicht, Schnitte	1:250 / 1:100	
	Blatt 7A: BW 18 Kuhbergweg Grundriss	1:200	
	Blatt 8A: BW 18 Kuhbergweg Ansicht und Schnitte	1:100	
	Blatt 9A: BW 19 Kreisstraße K7404 Grundriss	1:200	
	Blatt 10A: BW 19 Kreisstraße K7404 Ansicht und Schnitte	1:100	
	Blatt 11A: BW 20 Grabenackerweg Grundriss	1:200	
	Blatt 12A: BW 20 Grabenackerweg Ansicht und Schnitte	1:100	
7.4	Sonstige Ingenieurbauwerke (z.B. Stützmauern)		1-5
	Blatt 1: BW 0A Stützwand Widderstall Grundriss und Querschnitt	1:1.000 / 1:100	
	Blatt 2A: BW 10 Wanneweg Grundriss	1:200	
	Blatt 3A: BW 10 Wanneweg Ansicht und Schnitte	1:200 / 1:50	
	Blatt 4B: Fledermausdurchlass Wanneweg Grundriss und Schnitte	1:500	
	Blatt 5B: Fledermausdurchlass Schlatterweg Grundriss und Schnitte	1:500	
<b>8</b>	<b>LEITUNGSBESTANDS- UND LEITUNGSVERLEGEPLÄNE NBS</b>	1:1.000	1-8
	Blatt 1: km 53,414 ... 54,100		
	Blatt 2A: km 54,100 ... 54,526		
	Blatt 3A: km 54,526 .. 55,646		
	Blatt 4A: km 55,646 .. 56,561		
	Blatt 5A: km 56,561 ... 57,665		
	Blatt 6A: km 57,665 ... 58,741		
	Blatt 7A: km 58,741 ... 59,822		
	Blatt 8: km 59,822 ... 60,733		



**Gesamtinhaltsverzeichnis der Planfeststellungsunterlagen  
NBS Stuttgart Augsburg, Bereich Wendlingen - Ulm, PFA 2.3 Albhochfläche**

<b>Ordner</b>	<b>Anl. Nr.</b>	<b>Bezeichnung</b>	<b>Maßstab</b>	<b>Blatt</b>	
<b>NBS Band 1</b>	<b>0</b>	<b>GEMEINSAMES VORWORT</b> Gemeinsames Vorwort Blatt 1B: Übersichtskarte NBS: PFA 2.3 Albhochfläche km 53,811 ... 75,250 BAB:A8 6 streifiger Ausbau im Streckenabschnitt Hohenstadt - Ulm-West	1:25.000	1	
	<b>1</b>	<b>ERLÄUTERUNGSBERICHT</b> I Vorhabensbegründung und Planrechtfertigung II Dokumentation der Alternativen- und Variantenentscheidung der NBS Wendlingen-Ulm IIIB Beschreibung des Planfeststellungsbereichs			
	<b>2</b>	<b>ÜBERSICHTSPLÄNE</b>			
	2.1	Gesamtübersichtsplan (nur zur Information)	1:100.000	1	
	2.2	Übersichtskarte (Blattschnitte, nur zur Information) Blatt 1: km 53,838 ... 58,992 Blatt 2: km 58,992 ... 64,568 Blatt 3: km 64,568 ... 70,273 Blatt 4: km 70,273 ... 75,250	1:10.000	1-4	
	2.3	Übersichtspläne Blatt 1B: km 53,838 ... 58,992 Blatt 2B: km 58,992 ... 64,568 Blatt 3B: km 64,568 ... 70,273 Blatt 4B: km 70,273 ... 75,250	1:10.000	1-4	
	2.4	Übersichtshöhenpläne Blatt 1: km 53,838 ... 58,992 Blatt 2: km 58,992 ... 64,568 Blatt 3: km 64,568 ... 70,273 Blatt 4: km 70,273 ... 75,250	1:10.000/2.500	1-4	
	<b>3B</b>	<b>BAUWERKSVERZEICHNIS</b>			
	<b>NBS Band 2</b>	<b>4</b>	<b>LAGEPLÄNE</b>		
		4.1	Lagepläne NBS (gem. Blattschnitteinteilung) Blatt 1: km 53,414 ... 54,100 Blatt 2A: km 54,100 ... 54,526 Blatt 3A: km 54,526 .. 55,646 Blatt 4: km 55,646 .. 56,561 Blatt 5A: km 56,561 ... 57,665 Blatt 6: km 57,665 ... 58,741 Blatt 7A: km 58,741 ... 59,822 Blatt 8: km 59,822 ... 60,733 Blatt 9: km 60,733 ... 61,618 Blatt 10A: km 61,618 ... 62,677 Blatt 11: km 62,677 ... 63,550	1:1.000	1-24
	4.1	Lagepläne NBS (gem. Blattschnitteinteilung) Blatt 12A: km 63,550 ... 64,566 Blatt 13B: km 64,566 ... 65,557 Blatt 14B: km 65,557... 66,591 Blatt 15B: km 66,591 ... 67,453 Blatt 16B: km 67,453 ... 68,530			

**Gesamtinhaltsverzeichnis der Planfeststellungsunterlagen  
NBS Stuttgart Augsburg, Bereich Wendlingen - Ulm, PFA 2.3 Albhochfläche**

Ordner	Anl. Nr.	Bezeichnung	Maßstab	Blatt
<b>NBS Band 2</b>	4.1	Blatt 17B: km 68,530 ... 69,646 Blatt 18A: km 69,646 ... 70,757		
<b>NBS Band 3</b>		Blatt 19B: km 70,757 ... 71,876 Blatt 20A: km 71,876 ... 72,998 Blatt 21A: km 72,998 ... 74,099 Blatt 22A: km 74,099... 75,217 Blatt 23A: km 75,217 ... 75,250 Blatt 24: Senke Hüttentäle		
	4.2	Lagepläne zu ändernde Straßen und Wege Blatt 1A: BW -1 Kreisstraße K 7324 km 54,491 Blatt 2A: BW 1 Kreisstraße K 7407 km 56,869 Blatt 3A: BW 2 Hopferweg km 57,400 Blatt 4: BW 3 Mühlweg km 58,213 Blatt 5A: BW 4 Salbergweg km 58,925 Blatt 6: BW 6 Hohe Aspenweg km 59,888 Blatt 7: BW 7 Blaubeurer Weg km 61,313 Blatt 8A: BW 8 Eisbildweg km 62,067 Blatt 9: BW 9 Lixhauweg km 63,077 Blatt 10B: BW 10 Wanneweg km 64,650 Blatt 11A: BW 11 Landstrasse L1234 km 65,294 Blatt 12B: BW 15 Kreisstraße K 7406 km 68,259	1:1.000	1-20
<b>NBS Band 4</b>		Blatt 13B: BW 16 Inneres Hart km 68,906 Blatt 14A: BW 17 Blumenhauweg km 70,117 Blatt 15B: BW 18 Kuhbergweg km 71,299 Blatt 16A: BW 19 Kreisstraße K 7404 km 72,263 Blatt 17A: BW 20 Grabenäckerweg km 73,042 Blatt 18A: BW 21 GV Böttingen-Dornstadt km 73,581 Blatt 19: BW 22 Landesstraße L1239 km 74,348 Blatt 20A: BW 23 Riedäckerweg km 74,870		
	<b>5</b>	<b>HÖHENPLÄNE</b>		
	5.1	Höhenpläne NBS Blatt 1: km 53,414 ... 54,100 Blatt 2: km 54,100 ... 54,526 Blatt 3: km 54,526 .. 55,646 Blatt 4: km 55,646 .. 56,561 Blatt 5: km 56,561 ... 57,665 Blatt 6: km 57,665 ... 58,741 Blatt 7A: km 58,741 ... 59,822 Blatt 8: km 59,822 ... 60,733 Blatt 9: km 60,733 ... 61,618 Blatt 10: km 61,618 ... 62,677 Blatt 11: km 62,677 ... 63,550 Blatt 12A: km 63,550 ... 64,566 Blatt 13B: km 64,566 ... 65,557	1:1.000/250	1-23
	5.1	Höhenpläne NBS Blatt 14: km 65,557... 66,591 Blatt 15: km 66,591 ... 67,453 Blatt 16B: km 67,453 ... 68,530 Blatt 17: km 68,530 ... 69,646 Blatt 18: km 69,646 ... 70,757		

**Gesamtinhaltsverzeichnis der Planfeststellungsunterlagen  
NBS Stuttgart Augsburg, Bereich Wendlingen - Ulm, PFA 2.3 Albhochfläche**

Ordner	Anl. Nr.	Bezeichnung	Maßstab	Blatt
<b>NBS Band 4</b>	5.1	Blatt 19: km 70,757 ... 71,876 Blatt 20A: km 71,876 ... 72,998 Blatt 21: km 72,998 ... 74,099 Blatt 22A: km 74,099 ... 75,217 Blatt 23: km 75,217 ... 75,250		
<b>NBS Band 5</b>	5.2	Höhenpläne zu ändernde Straßen und Wege Blatt 1: BW -1 Kreisstraße K 7324 km 54,491 Blatt 2: BW 1 Kreisstraße K 7407 km 56,869 Blatt 3: BW 2 Hopferweg km 57,400 Blatt 4: BW 3 Mühlweg km 58,213 Blatt 5: BW 4 Salbergweg km 58,925 Blatt 6: BW 6 Hohe Aspenweg km 59,888 Blatt 7: BW 7 Blaubeurer Weg km 61,313 Blatt 8: BW 8 Eisbildweg km 62,067 Blatt 9: BW 9 Lixhauweg km 63,077 Blatt 10A: BW 10 Wanneweg km 64,650 Blatt 11: BW 11 Landstrasse L1234 km 65,294 Blatt 12: BW 15 Kreisstrasse K 7406 km 68,259 Blatt 13: BW 16 Inneres Hart km 68,906 Blatt 14: BW 17 Blumenhauweg km 70,117 Blatt 15: BW 18 Kuhbergweg km 71,299 Blatt 16: BW 19 Kreisstrasse K 7404 km 72,263 Blatt 17: BW 20 Grabenäckerweg km 73,042 Blatt 18: BW 21 GV Böttingen-Dornstadt km 73,581 Blatt 19: BW 22 Landesstraße L1239 km 74,348 Blatt 20A: BW 23 Riedäckerweg km 74,870	1:1.000/250	1-20
	<b>6</b>	<b>QUERSCHNITTE</b>		
	6.1	Regelgrundquerschnitt	1:200	1
	6.2	Charakteristische Querprofile Blatt 1: Querprofil 1 km 54,850 Blatt 2: Querprofil 2 km 55,540 Blatt 3: Querprofil 3 km 58,804 Blatt 4: Querprofil 4 km 59,752 Blatt 5A: Querprofil 5 km 62,174 Blatt 6: Querprofil 6 km 63,144 Blatt 7: Querprofil 7 km 64,294 Blatt 8: Querprofil 8 km 64,908 Blatt 9A: Querprofil 9 km 65,595 Blatt 10: Querprofil 10 km 67,304 Blatt 11A: Querprofil 11 km 68,097 Blatt 12: Querprofil 12 km 69,497 Blatt 13A: Querprofil 13 km 71,145 Blatt 14A: Querprofil 14 km 72,005 Blatt 15A: Querprofil 15 km 72,703 Blatt 16: Querprofil 16 km 73,904	1:200	1-16
	6.3	Straßenquerschnitte Blatt 1: RQ 9,5 Blatt 2A: RQ 7,5 und SQ8 Blatt 3: RQ Hauptwirtschaftsweg / Schotterweg Blatt 4: RQ Rettungsplatz / Rettungsplatzzufahrt	1:50	1-4

**Gesamtinhaltsverzeichnis der Planfeststellungsunterlagen**  
**NBS Stuttgart Augsburg, Bereich Wendlingen - Ulm, PFA 2.3 Albhochfläche**

Ordner	Anl. Nr.	Bezeichnung	Maßstab	Blatt	
<b>NBS Band 6</b>	<b>7</b>	<b>BAUWERKSPLÄNE</b>			
	7.1	Straßenüberführungen (nur zur Information)		1-22	
		Blatt 1: BW 1 Kreisstraße K7407 Grundriss	1:250		
		Blatt 2: BW 1 Kreisstraße K7407 Ansicht und Schnitte	1:200 / 1:100		
		Blatt 3: BW 2 Hopferweg Grundriss	1:200		
		Blatt 4: BW 2 Hopferweg Ansicht und Schnitte	1:200 / 1:100		
		Blatt 5: BW 3 Mühlweg Grundriss	1:200		
		Blatt 6: BW 3 Mühlweg Ansicht und Schnitte	1:200 / 1:100		
		Blatt 7: BW 6 Hohe Aspenweg Grundriss	1:200		
		Blatt 8: BW 6 Hohe Aspenweg Ansicht und Schnitte	1:200 / 1:100		
		Blatt 9: BW 7 Blaubeurer Weg + Stützwand Grundriss	1:250		
		Blatt 10: BW 7 Blaubeurer Weg + Stützwand Ansicht und Schnitte	1:200 / 1:100		
		Blatt 11A: BW 11 Landesstraße L1234 Grundriss	1:200		
		Blatt 12A: BW 11 Landesstraße L1234 Ansicht und Schnitte	1:200 / 1:100		
		Blatt 13B: BW 15 Kreisstraße K7406 Grundriss	1:200		
		Blatt 14B: BW 15 Kreisstraße K7406 Ansicht und Schnitte	1:200 / 1:100		
		Blatt 15A: BW 16 Inneres Hart Grundriss	1:200		
		Blatt 16A: BW 16 Inneres Hart Ansicht und Schnitte	1:200 / 1:100		
		Blatt 17A: BW 17 Blumenhauweg Grundriss	1:200		
		Blatt 18: BW 17 Blumenhauweg Ansicht und Schnitte	1:200 / 1:100		
		Blatt 19: BW 21 GV Böttingen-Dornstadt Grundriss	1:200		
		Blatt 20: BW 21 GV Böttingen-Dornstadt Ansicht und Schnitte	1:200 / 1:100		
		Blatt 21: BW 22 Landesstraße L1239 Grundriss, Ansicht und Schnitte	1:200 / 1:100 / 1:50		
		Blatt 22A: BW 23 Riedackerweg Grundriss, Ansicht und Schnitte	1:200 / 1:100 / 1:50		
		7.2	Tunnelpläne, Trogbauwerke, Regelquerschnitte Querschlag, Rettungsschacht		1-15
			Blatt 1: BW -2 Tunnel unter BAB A8 Grundriss	1:1.000	
			Blatt 2: BW -2 Tunnel unter BAB A8 Schnitt A und B	1:100	
			Blatt 3: BW -2 Tunnel unter BAB A8 Draufsicht, Ansicht, Schnitt C	1:250 / 1:200	
			Blatt 4: BW 0 Tunnel Widderstall Grundriss	1:1.1000	
			Blatt 5: BW 0 Tunnel Widderstall Draufsicht, Ansicht, Schnitt C	1:250 / 1:200	
			Blatt 6: BW 0 Tunnel Widderstall Schnitt A und B	1:100	
			Blatt 7A: BW 5 Tunnel AS Merklingen Grundriss	1:1.1000	
		Blatt 8: BW 5 Tunnel AS Merklingen Draufsicht, Ansicht, Schnitt C	1:250 / 1:200		
		Blatt 9: BW 5 Tunnel AS Merklingen Schnitt A und B	1:100		
		Blatt 10A: BW 13 Tunnel Imberg Lageplan	1:500		
		Blatt 11: BW 13 Tunnel Imberg Längsschnitt	1:500		
		Blatt 12: BW 13 Tunnel Imberg Regelquerschnitte	1:100		
		Blatt 13A: BW 13 Tunnel Imberg Nordportal Draufsicht, Ansicht, Schnitte	1:200		
		Blatt 14A: BW 13 Tunnel Imberg Südportal Draufsicht, Ansicht, Schnitte	1:200		
		Blatt 15A: BW 13 Tunnel Imberg Querschnitte	1:200		
<b>NBS Band 7</b>	7.3	Eisenbahnüberführungen		1-12	
		Blatt 1A: BW -1 Kreisstraße K7324 Grundriss	1:200		
		Blatt 2A: BW -1 Kreisstraße K7324 Ansicht und Schnitte	1:200 / 1:100		
		Blatt 3A: entfällt	1:500 / 1:100		
		Blatt 4A: BW 8 Eisbildweg Grundriss, Ansicht, Schnitte	1:250 / 1:100		



**Gesamtinhaltsverzeichnis der Planfeststellungsunterlagen  
NBS Stuttgart Augsburg, Bereich Wendlingen - Ulm, PFA 2.3 Albhochfläche**

Ordner	Anl. Nr.	Bezeichnung	Maßstab	Blatt	
<b>NBS Band 7</b>	7.3	Blatt 5: BW 9 Lixhauweg Stützwände	1:500 / 1:100		
		Blatt 6: BW 9 Lixhauweg Grundriss, Ansicht, Schnitte	1:250 / 1:100		
		Blatt 7A: BW 18 Kuhbergweg Grundriss	1:200		
		Blatt 8A: BW 18 Kuhbergweg Ansicht und Schnitte	1:100		
		Blatt 9A: BW 19 Kreisstraße K7404 Grundriss	1:200		
		Blatt 10A: BW 19 Kreisstraße K7404 Ansicht und Schnitte	1:100		
		Blatt 11A: BW 20 Grabenäckerweg Grundriss	1:200		
		Blatt 12A: BW 20 Grabenäckerweg Ansicht und Schnitte	1:100		
	7.4	Sonstige Ingenieurbauwerke (z.B. Stützmauern)			1-5
		Blatt 1: BW 0A Stützwand Widderstall Grundriss und Querschnitt	1:1.000 / 1:100		
		Blatt 2A: BW 10 Wanneweg Grundriss	1:200		
		Blatt 3A: BW 10 Wanneweg Ansicht und Schnitte	1:200 / 1:50		
		Blatt 4B: Fledermausdurchlass Wanneweg Grundriss und Schnitte	1:500		
	<b>8</b>	<b>LEITUNGSBESTANDS- UND LEITUNGSVERLEGEPLÄNE NBS</b>		1:1.000	1-24
		Blatt 1: km 53,414 ... 54,100			
Blatt 2A: km 54,100 ... 54,526					
Blatt 3A: km 54,526 .. 55,646					
Blatt 4A: km 55,646 .. 56,561					
Blatt 5A: km 56,561 ... 57,665					
Blatt 6A: km 57,665 ... 58,741					
Blatt 7A: km 58,741 ... 59,822					
Blatt 8: km 59,822 ... 60,733					
Blatt 9: km 60,733 ... 61,618					
<b>NBS Band 8</b>	Blatt 10A: km 61,618 ... 62,677				
	Blatt 11: km 62,677 ... 63,550				
	Blatt 12A: km 63,550 ... 64,566				
	Blatt 13B: km 64,566 ... 65,557				
	Blatt 14B: km 65,557... 66,591				
	Blatt 15A: km 66,591 ... 67,453				
	Blatt 16B: km 67,453 ... 68,530				
	Blatt 17B: km 68,530 ... 69,646				
	Blatt 18A: km 69,646 ... 70,757				
	Blatt 19B: km 70,757 ... 71,876				
	Blatt 20A: km 71,876 ... 72,998				
	Blatt 21A: km 72,998 ... 74,099				
	Blatt 22A: km 74,099 ... 75,217				
	Blatt 23A: km 75,217 ... 75,250				
Blatt 24: Senke Hüttentäle					
<b>NBS Band 9</b>	<b>9</b>	<b>GRUNDERWERB</b>			
BAB Band 19	9.1B	Grunderwerbsverzeichnis			
<b>NBS Band 10</b>	9.2B	Übersichtsplan Blattsschnitte Grunderwerb (nur zur Information)		1	
	9.3	Grunderwerbspläne (einschl. Bahnbetriebsflächen)		1-25	
BAB Band 20	Blatt 1A: NBS-km 53,415 ... 54,100				
	Blatt 2A: NBS-km 54,100 ... 54,526				
	Blatt 3B: NBS-km 54,526 .. 55,645 / BAB Bau-km 18+478.000 - 18+964.541				
	Blatt 4A: NBS-km 55,645 .. 56,561 / BAB Bau-km 18+964.541 - 19+884.556				

**Gesamtinhaltsverzeichnis der Planfeststellungsunterlagen  
NBS Stuttgart Augsburg, Bereich Wendlingen - Ulm, PFA 2.3 Albhochfläche**

Ordner	Anl. Nr.	Bezeichnung	Maßstab	Blatt
<b>NBS Band 10</b> BAB Band 20	9.3	Blatt 5B: NBS-km 56,561 ... 57,665 / BAB Bau-km 19+884.556 - 20+989.634 Blatt 6A: NBS-km 57,665 ... 58,741 / BAB Bau-km 20+989.634 - 22+055.504 Blatt 7A: NBS-km 58,741 ... 59,822 / BAB Bau-km 22+055.504 - 23+125.366 Blatt 8B: NBS-km 59,822 ... 60,733 / BAB Bau-km 23+125.366 - 24+031.005 Blatt 9B: NBS-km 60,733 ... 61,618 / BAB Bau-km 24+031.005 - 24+914.575 Blatt 10A: NBS-km 61,618 ... 62,677 / BAB Bau-km 24+914.575 - 25+981.851 Blatt 11A: NBS-km 62,677 ... 63,550 / BAB Bau-km 25+981.851 - 26+862.374 Blatt 12B: NBS-km 63,550 ... 64,566 / BAB Bau-km 26+862.374 - 27+910.469		
<b>NBS Band 11</b> BAB Band 21		Blatt 13B: NBS-km 64,566 ... 65,557 / BAB Bau-km 27+910.469 - 28+935.922 Blatt 14B: NBS-km 65,557 ... 66,591 / BAB Bau-km 28+932.602 - 29+972.459 Blatt 15B: NBS-km 66,591 ... 67,453 / BAB Bau-km 29+972.459 - 30+819.966 Blatt 16B: NBS-km 67,453 ... 68,530 / BAB Bau-km 30+819.966 - 31+887.229 Blatt 17B: NBS-km 68,530 ... 69,646 / BAB Bau-km 31+887.229 - 32+999.337 Blatt 18A: NBS-km 69,640 ... 70,876 / BAB Bau-km 32+999.337 - 34+107.358 Blatt 19B: NBS-km 70,758 ... 71,877 / BAB Bau-km 34+107.358 - 35+224.285 Blatt 20B: NBS-km 71,877 ... 72,998 / BAB Bau-km 35+224.285 - 36+356.840 Blatt 21B: NBS-km 72,998 ... 74,099 / BAB Bau-km 36+346.840 - 37+446.326 Blatt 22B: NBS-km 74,099 ... 75,217 / BAB Bau-km 37+446.326 - 38+535.879 Blatt 23A: NBS-km 75,217 ... 75,250 / BAB Bau-km 38+535.879 - 39+616.372 Blatt 24A: BAB Bau-km 39+616.372 - 40+600.000 Blatt 25A: BAB Bau-km 40+600.000 - 41+111.000		
<b>NBS Band 12</b> BAB Band 22	9.4	Grunderwerbspläne Blatt 1A: NBS-km 53,80 (PFA-Grenze) - 56,14 / BAB Bau-km 17+365 - 19+458 <i>Blatt 2 : NBS-km 56,14 - 58,78 /</i> <i>BAB Bau-km 19+458 - 22+092</i> <i>(bleibt frei)</i> Blatt 3B: NBS-km 58,78 - 61,41 / BAB Bau-km 22+092 - 24+715 Blatt 4A: NBS-km 61,41 - 62,90 / BAB Bau-km 24+715 - 26+138 Blatt 5B: NBS-km 62,90 - 65,14 / BAB Bau-km 26+138 - 28+488 Blatt 6B: Nellingen "Bei den Nußhecken" Blatt 7B: NBS-km 65,14 - 68,00 / BAB Bau-km 28+488 - 31+100 Blatt 8B: NBS-km 68,00 - 69,95 / BAB Bau-km 31+100 - 33+290 Blatt 9B: NBS-km 69,95 - 72,68 / BAB Bau-km 33+290 - 36+030 Blatt 10B: Hetzenfeld <i>Blatt 11: NBS-km 72,68 - PFA-Grenze /</i> <i>BAB Bau-km 36+030 - 38+620</i> <i>(bleibt frei)</i> <i>Blatt 12A: BAB Bau-km 38+620 - PFA-Grenze</i> <i>(bleibt frei)</i>	1:2.500	1-26

**Gesamtinhaltsverzeichnis der Planfeststellungsunterlagen  
NBS Stuttgart Augsburg, Bereich Wendlingen - Ulm, PFA 2.3 Albhochfläche**

<b>Ordner</b>	<b>Anl. Nr.</b>	<b>Bezeichnung</b>	<b>Maßstab</b>	<b>Blatt</b>
<b>NBS Band 12</b> BAB Band 22	9.4	Blatt 13: Rückbau K7324 Blatt 14: Laimerhart Blatt 15B: Dellmannsheim Blatt 16B: Laichingen "Zirnenwiese" Blatt 17B: Temmenhausen "Ameisenbühl" <i>Blatt 18A: bleibt frei</i> Blatt 19B: Temmenhausen "Vor dem Eicher" Blatt 20A: Wipplingen "Beurer Berg" Blatt 21B: Luizhausen „Weiler“ Blatt 22B: Bollingen "Hungerbreite" Blatt 23B: Stephansweite Blatt 24B: Bermaringen „Birklenmahd“ Blatt 25B: Hofstett-Emerbuch „Rot“ Blatt 26B: Hofstett-Emerbuch „Kirchenhäule“		
	<b>10</b>	<b>BRANDSCHUTZ- UND RETTUNGSKONZEPT</b>		
	10.1B	Erläuterungsbericht		
<b>NBS Band 13</b> BAB Band 17	<b>11</b>	<b>UMWELTVERTRÄGLICHKEITSSTUDIE (nur zur Information)</b>		
	11.1B	Erläuterungsbericht Umweltverträglichkeitsstudie NBS		
	11.2B	Erläuterungsbericht Umweltverträglichkeitsstudie BAB		
	11.3B	Gesamtbelastungsstudie		
	11.4B	Allgemein verständliche Zusammenfassung der Umweltauswirkungen		
	<b>12</b>	<b>LANDSCHAFTSPFLEGERISCHER BEGLEITPLAN</b>		
<b>NBS Band 14</b> BAB Band 9	12.1B	Allgemeiner Teil		
	12.2C	Erläuterungsbericht Landschaftspflegerischer Begleitplan NBS		
<b>NBS Band 15</b> BAB Band 10	12.3C	Erläuterungsbericht Landschaftspflegerischer Begleitplan BAB		
<b>NBS Band 16</b> BAB Band 11	12.4	Pläne Landschaft, Erholung, Kulturgüter (nur zur Information)		
	12.4.1	Bestandsplan Blatt 1: NBS-km 53,80 (PFA-Grenze) - 54,86 Blatt 2: NBS-km 54,86 - 58,92 / BAB Bau-km 18+478 (PFA-Grenze) - 22+226 Blatt 3: NBS-km 58,92 - 62,83 / BAB Bau-km 22+226 - 26+137 Blatt 4: NBS-km 62,83 - 65,78 / BAB Bau-km 26+137 - 29+132 Blatt 5: Auffüllung Senke Hüttentäle Blatt 6: NBS-km 65,78 - 69,74 / BAB Bau-km 29+132 - 33+100 Blatt 7: NBS-km 69,74 - 73,67 / BAB Bau-km 33+100 - 37+023 Blatt 8: NBS-km 73,67 - 75,250 (PFA-Grenze) / BAB Bau-km 37+023 - 40+300 Blatt 9: BAB Bau-km 39+390 - 41+111 (PFA-Grenze)	1:5.000	1-9
	12.4.2	Bewertung und Konflikte Blatt 1A: NBS-km 53,80 (PFA-Grenze) - 54,86 Blatt 2A: NBS-km 54,86 - 58,92 / BAB Bau-km 18+478 (PFA-Grenze) - 22+226	1:5.000	1-9

**Gesamtinhaltsverzeichnis der Planfeststellungsunterlagen  
NBS Stuttgart Augsburg, Bereich Wendlingen - Ulm, PFA 2.3 Albhochfläche**

<b>Ordner</b>	<b>Anl. Nr.</b>	<b>Bezeichnung</b>	<b>Maßstab</b>	<b>Blatt</b>
<b>NBS Band 16</b> BAB Band 11	12.4.2	Blatt 3A: NBS-km 58,92 - 62,83 / BAB Bau-km 22+226 - 26+137 Blatt 4B: NBS-km 62,83 - 65,78 / BAB Bau-km 26+137 - 29+132 Blatt 5A: Auffüllung Senke Hüttentäle Blatt 6B: NBS-km 65,78 - 69,74 / BAB Bau-km 29+132 - 33+100 Blatt 7B: NBS-km 69,74 - 73,67 / BAB Bau-km 33+100 - 37+023 Blatt 8B: NBS-km 73,67 - 75,250 (PFA-Grenze) / BAB Bau-km 37+023 - 40+300 Blatt 9A: BAB Bau-km 39+390 - 41+111 (PFA-Grenze)		
<b>NBS Band 17</b> BAB Band 12	12.5	Pläne Tiere und Pflanzen (nur zur Information)		
	12.5.1	Bestandsplan  Blatt 1: NBS-km 53,80 (PFA-Grenze) - 54,86  Blatt 2: NBS-km 54,86 - 58,92 / BAB Bau-km 18+478 (PFA-Grenze) - 22+226 Blatt 3: NBS-km 58,92 - 62,83 / BAB Bau-km 22+226 - 26+137 Blatt 4A: NBS-km 62,83 - 65,78 / BAB Bau-km 26+137 - 29+132 Blatt 5A: Auffüllung Senke Hüttentäle Blatt 6A: NBS-km 65,78 - 69,74 / BAB Bau-km 29+132 - 33+100 Blatt 7: NBS-km 69,74 - 73,67 / BAB Bau-km 33+100 - 37+023 Blatt 8: NBS-km 73,67 - 75,250 (PFA-Grenze) / BAB Bau-km 37+023 - 40+300 Blatt 9: BAB Bau-km 39+390 - 41+111 (PFA-Grenze)	1:5.000	1-9
	12.5.2	Bewertung und Konflikte  Blatt 1A: NBS-km 53,80 (PFA-Grenze) - 54,86  Blatt 2A: NBS-km 54,86 - 58,92 / BAB Bau-km 18+478 (PFA-Grenze) - 22+226 Blatt 3A: NBS-km 58,92 - 62,83 / BAB Bau-km 22+226 - 26+137 Blatt 4B: NBS-km 62,83 - 65,78 / BAB Bau-km 26+137 - 29+132 Blatt 5A: Auffüllung Senke Hüttentäle Blatt 6B: NBS-km 65,78 - 69,74 / BAB Bau-km 29+132 - 33+100 Blatt 7B: NBS-km 69,74 - 73,67 / BAB Bau-km 33+100 - 37+023 Blatt 8B: NBS-km 73,67 - 75,250 (PFA-Grenze) / BAB Bau-km 37+023 - 40+300 Blatt 9A: BAB Bau-km 39+390 - 41+111 (PFA-Grenze)	1:5.000	1-9
<b>NBS Band 18</b> BAB Band 13	12.6	Pläne Boden (nur zur Information)		
	12.6.1	Bestandsplan  Blatt 1: NBS-km 53,80 (PFA-Grenze) - 54,86 Blatt 2: NBS-km 54,86 - 58,92 / BAB Bau-km 18+478 (PFA-Grenze) - 22+226 Blatt 3: NBS-km 58,92 - 62,83 /	1:5.000	1-9

**Gesamtinhaltsverzeichnis der Planfeststellungsunterlagen  
NBS Stuttgart Augsburg, Bereich Wendlingen - Ulm, PFA 2.3 Albhochfläche**

Ordner	Anl. Nr.	Bezeichnung	Maßstab	Blatt	
<b>NBS Band 18</b> BAB Band 13	12.6.1	BAB Bau-km 22+226 - 26+137 Blatt 4A: NBS-km 62,83 - 65,78 / BAB Bau-km 26+137 - 29+132 Blatt 5A: Auffüllung Senke Hüttentäle Blatt 6A: NBS-km 65,78 - 69,74 / BAB Bau-km 29+132 - 33+100 Blatt 7: NBS-km 69,74 - 73,67 / BAB Bau-km 33+100 - 37+023 Blatt 8: NBS-km 73,67 - 75,250 (PFA-Grenze) / BAB Bau-km 37+023 - 40+300 Blatt 9: BAB Bau-km 39+390 - 41+111 (PFA-Grenze)			
	12.6.2	Bewertung und Konflikte  Blatt 1A: NBS-km 53,80 (PFA-Grenze) - 54,86 Blatt 2A: NBS-km 54,86 - 58,92 / BAB Bau-km 18+478 (PFA-Grenze) - 22+226 Blatt 3A: NBS-km 58,92 - 62,83 / BAB Bau-km 22+226 - 26+137 Blatt 4B: NBS-km 62,83 - 65,78 / BAB Bau-km 26+137 - 29+132 Blatt 5A: Auffüllung Senke Hüttentäle Blatt 6B: NBS-km 65,78 - 69,74 / BAB Bau-km 29+132 - 33+100 Blatt 7B: NBS-km 69,74 - 73,67 / BAB Bau-km 33+100 - 37+023 Blatt 8B: NBS-km 73,67 - 75,250 (PFA-Grenze) / BAB Bau-km 37+023 - 40+300 Blatt 9A: BAB Bau-km 39+390 - 41+111 (PFA-Grenze)	1:5.000	1-9	
<b>NBS Band 19</b> BAB Band 14	12.7	Pläne Klima/Luft, Wasser (nur zur Information)			
	12.7.1	Bestandsplan Blatt 1: NBS-km 53,80 (PFA-Grenze) - 54,86 Blatt 2: NBS-km 54,86 - 58,92 / BAB Bau-km 18+478 (PFA-Grenze) - 22+226 Blatt 3: NBS-km 58,92 - 62,83 / BAB Bau-km 22+226 - 26+137 Blatt 4: NBS-km 62,83 - 65,78 / BAB Bau-km 26+137 - 29+132 Blatt 5: Auffüllung Senke Hüttentäle Blatt 6: NBS-km 65,78 - 69,74 / BAB Bau-km 29+132 - 33+100 Blatt 7: NBS-km 69,74 - 73,67 / BAB Bau-km 33+100 - 37+023 Blatt 8: NBS-km 73,67 - 75,250 (PFA-Grenze) / BAB Bau-km 37+023 - 40+300 Blatt 9: BAB Bau-km 39+390 - 41+111 (PFA-Grenze)	1:5.000	1-9	
	12.7.2	Bewertung und Konflikte  Blatt 1A: NBS-km 53,80 (PFA-Grenze) - 54,86 Blatt 2A: NBS-km 54,86 - 58,92 / BAB Bau-km 18+478 (PFA-Grenze) - 22+226 Blatt 3A: NBS-km 58,92 - 62,83 / BAB Bau-km 22+226 - 26+137 Blatt 4B: NBS-km 62,83 - 65,78 / BAB Bau-km 26+137 - 29+132 Blatt 5A: Auffüllung Senke Hüttentäle	1:5.000	1-9	

**Gesamtinhaltsverzeichnis der Planfeststellungsunterlagen  
NBS Stuttgart Augsburg, Bereich Wendlingen - Ulm, PFA 2.3 Albhochfläche**

<b>Ordner</b>	<b>Anl. Nr. Bezeichnung</b>	<b>Maßstab</b>	<b>Blatt</b>
<b>NBS Band 19</b> BAB Band 14	12.7.2 Blatt 6B: NBS-km 65,78 - 69,74 / BAB Bau-km 29+132 - 33+100 Blatt 7B: NBS-km 69,74 - 73,67 / BAB Bau-km 33+100 - 37+023 Blatt 8B: NBS-km 73,67 - 75,250 (PFA-Grenze) / BAB Bau-km 37+023 - 40+300 Blatt 9A: BAB Bau-km 39+390 - 41+111 (PFA-Grenze)		
<b>NBS Band 20</b> BAB Band 15	12.8.1B Maßnahmenübersichtsplan 12.8.2 Maßnahmenpläne Blatt 1B: NBS-km 53,80 (PFA-Grenze) - 56,14 / BAB Bau-km 17+365 - 19+458 Blatt 2B: NBS-km 56,14 - 58,78 / BAB Bau-km 19+458 - 22+092 Blatt 3B: NBS-km 58,78 - 61,41 / BAB Bau-km 22+092 - 24+715 Blatt 4A: NBS-km 61,41 - 62,90 / BAB Bau-km 24+715 - 26+138 Blatt 5B: NBS-km 62,90 - 65,14 / BAB Bau-km 26+138 - 28+488 Blatt 6B: Nellingen "Bei den Nußhecken" Blatt 7B: NBS-km 65,14 - 68,00 / BAB Bau-km 28+488 - 31+100 Blatt 8B: NBS-km 68,00 - 69,95 / BAB Bau-km 31+100 - 33+290 Blatt 9B: NBS-km 69,95 - 72,68 / BAB Bau-km 33+290 - 36+030 Blatt 10B: Hetzenfeld Blatt 11: NBS-km 72,68 - PFA-Grenze / BAB Bau-km 36+030 - 38+620 Blatt 12: NBS ----- BAB Bau-km 38+620 - PFA-Grenze Blatt 13A: Rückbau der K 7324 Blatt 14: Laimerhart <i>Blatt 15A: Dellmannsheim (bleibt frei)</i> <i>Blatt 16A: Laichingen „Zirnenwiese“ (bleibt frei)</i> Blatt 17B: Temmenhausen "Ameisenbühl" Blatt 18A: Scharenstetten „Steinboller“ <i>Blatt 19A: Temmenhausen "Vor dem Eichert" (bleibt frei)</i> Blatt 20B: Wippingen "Beurer Berg" <i>Blatt 21A: Luizhausen „Weiler“ (bleibt frei)</i> Blatt 22B: Bollingen „Hungerbreite“ Blatt 23B: Stephansweite Blatt 24B: Bermaringen „Birklenmahd“ Blatt 25B: Hofstett-Emerbuch „Rot“ Blatt 26B: Hofstett-Emerbuch „Kirchenhäule“	1:25.000 1:2.500	1 1-22

**Gesamtinhaltsverzeichnis der Planfeststellungsunterlagen  
NBS Stuttgart Augsburg, Bereich Wendlingen - Ulm, PFA 2.3 Albhochfläche**

Ordner	Anl. Nr.	Bezeichnung	Maßstab	Blatt
<b>NBS Band 21</b> BAB Band 16	12.9A	FFH-Verträglichkeitsstudie "Alb um Nellingen/Merklingen"		
<b>NBS Band 22</b> BAB Band 7	<b>13</b>	<b>SCHALL- UND ERSCHÜTTERUNGSTECHNISCHE UNTERSUCHUNGEN</b>		
	13.1A	Schalltechnische Untersuchung zu den Einwirkungen aus dem zukünftigen Bahnbetrieb		
	13.1.1	<b>Schallimmissionspläne ohne Lärmschutz BAB (nur zur Information)</b>		
	13.1.1.1	Tag Blatt 1: km 53,8+11 bis 59,5+50 Blatt 2: km 58,5+00 bis 66,0+00 Blatt 3: km 63,0+00 bis 70,5+50 Blatt 4A: km 69,9+50 bis 75,2+50	1:10.000	1-4
	13.1.1.2	Nacht Blatt 1: km 53,8+11 bis 59,5+50 Blatt 2: km 58,5+00 bis 66,0+00 Blatt 3: km 63,0+00 bis 70,5+50 Blatt 4A: km 69,9+50 bis 75,2+50	1:10.000	1-4
	13.1.2	<b>Schallimmissionspläne mit Lärmschutz BAB (nur zur Information)</b> Nacht Blatt 1: km 53,8+11 bis 59,5+50 Blatt 2: km 58,5+00 bis 66,0+00 Blatt 3: km 63,0+00 bis 70,5+50 Blatt 4A: km 69,9+50 bis 75,2+50	1:10.000	1-4
	13.2	Erschütterungstechnische Untersuchung zu den Einwirkungen aus dem zukünftigen Bahnbetrieb (nur zur Information)		
	13.3	Schall- und Erschütterungstechnische Untersuchung zu den Einwirkungen aus dem Baustellenbetrieb (nur zur Information)		
	13.3.1	<b>Schallimmissionspläne</b>		
	13.3.1.1	Tag Blatt 1: km 53,8+11 bis 59,5+50 Blatt 2: km 58,5+00 bis 66,0+00 Blatt 3: km 63,0+00 bis 70,5+50 Blatt 4A: km 69,9+50 bis 75,2+50	1:10.000	1-4
	13.3.1.2	Nacht Blatt 1: km 53,8+11 bis 59,5+50 Blatt 2: km 58,5+00 bis 66,0+00 Blatt 3: km 63,0+00 bis 70,5+50 Blatt 4A: km 69,9+50 bis 75,2+50	1:10.000	1-4
<b>NBS Band 23</b> BAB Band 8	13.4.B	Gesamtlärbetrachtung (nur zur Information)		
	13.4.1	<b>Schallimmissionspläne</b> Prognose-Nullfall mit 4-streifiger BAB A8		
	13.4.1.1	Tag Blatt 1: km 53,8+11 bis 59,5+50 Blatt 2: km 58,5+00 bis 66,0+00 Blatt 3: km 63,0+00 bis 70,5+50 Blatt 4A: km 69,9+50 bis 75,2+50	1:10.000	1-4
	13.4.1.2	Nacht Blatt 1: km 53,8+11 bis 59,5+50	1:10.000	1-4

**Gesamtinhaltsverzeichnis der Planfeststellungsunterlagen  
NBS Stuttgart Augsburg, Bereich Wendlingen - Ulm, PFA 2.3 Albhochfläche**

Ordner	Anl. Nr. Bezeichnung	Maßstab	Blatt
<b>NBS Band 23</b> BAB Band 8	13.4.1.2 Blatt 2: km 58,5+00 bis 66,0+00 Blatt 3: km 63,0+00 bis 70,5+50 Blatt 4A: km 69,9+50 bis 75,2+50		
	<b>13.4.2 Schallimmissionspläne</b> Prognose-Planfall mit Neubaustrecke und 6-streifiger BAB A8		
	13.4.2.1 Tag Blatt 1B: km 53,8+11 bis 59,5+50 Blatt 2B: km 58,5+00 bis 66,0+00 Blatt 3B: km 63,0+00 bis 70,5+50 Blatt 4B: km 69,9+50 bis 75,2+50	1:10.000	1-4
	13.4.2.2 Nacht Blatt 1B: km 53,8+11 bis 59,5+50 Blatt 2B: km 58,5+00 bis 66,0+00 Blatt 3B: km 63,0+00 bis 70,5+50 Blatt 4B: km 69,9+50 bis 75,2+50	1:10.000	1-4
	<b>13.4.3 Differenzlärnkarten</b> Prognose-Planfall abzüglich Prognose-Nullfall		
	13.4.3.1 Tag Blatt 1B: km 53,8+11 bis 59,5+50 Blatt 2B: km 58,5+00 bis 66,0+00 Blatt 3B: km 63,0+00 bis 70,5+50 Blatt 4B: km 69,9+50 bis 75,2+50	1:10.000	1-4
	13.4.3.2 Nacht Blatt 1B: km 53,8+11 bis 59,5+50 Blatt 2B: km 58,5+00 bis 66,0+00 Blatt 3B: km 63,0+00 bis 70,5+50 Blatt 4B: km 69,9+50 bis 75,2+50	1:10.000	1-4
	<b>14 INGENIEURGEOLOGIE, ERD- UND INGENIEURBAUWERKE</b> <b>(nur zur Information)</b>		
	14.1A Erläuterungsbericht		
	14.2 Ingenieurgeologische und hydrogeologische Längsschnitte Blatt 1: km 53,811 ... 58,992 Blatt 2: km 58,992 ... 64,568 Blatt 3: km 64,568 ... 70,273 Blatt 4: km 70,273 ... 75,250	1:10.000/2.500	1-4
14.3 Ingenieurgeologischer und hydrogeologischer Längsschnitt	1:25.000/2.500	1	
<b>15 HYDROGEOLOGIE, WASSERWIRTSCHAFT UND ENTWÄSSERUNG</b>			
15.1B Erläuterungsbericht Hydrogeologie und Wasserwirtschaft Beilage 1: Übersichtslageplan mit Grundwassermessstellen, Brunnen, Oberflächengewässern, Grundwassergleichen, Trinkwasserschutzgebieten, Altablagerungen und Altstandorten		1	
15.2B Wasserrechtliche Tatbestände			
15.3B Erläuterungsbericht Entwässerung und Hydraulische Berechnungen			
15.4 Entwässerungslagepläne Blatt 1: km 53,415 ... 54,100 Blatt 2A: km 54,100 ... 54,526 Blatt 3A: km 54,526 .. 55,645 Blatt 4B: km 55,645 .. 56,561 Blatt 5B: km 56,561 ... 57,665 Blatt 6: km 57,665 ... 58,741 Blatt 7A: km 58,741 ... 59,822		1-23	



**Gesamtinhaltsverzeichnis der Planfeststellungsunterlagen  
NBS Stuttgart Augsburg, Bereich Wendlingen - Ulm, PFA 2.3 Albhochfläche**

Ordner	Anl. Nr.	Bezeichnung	Maßstab	Blatt
<b>NBS Band 24</b>	15.4	Blatt 8: km 59,822 ... 60,733		
<b>NBS Band 25</b>		Blatt 9: km 60,733 ... 61,618 Blatt 10A: km 61,618 ... 62,677 Blatt 11: km 62,677 ... 63,550 Blatt 12A: km 63,550 ... 64,566 Blatt 13B: km 64,566 ... 65,557 Blatt 14B: km 65,557... 66,591 Blatt 15A: km 66,591 ... 67,453 Blatt 16C: km 67,453 ... 68,530 Blatt 17B: km 68,530 ... 69,646 Blatt 18A: km 69,646 ... 70,876 Blatt 19B: km 70,758 ... 71,877 Blatt 20A: km 71,877 ... 72,998 Blatt 21A: km 72,998 ... 74,099 Blatt 22A: km 74,099 ... 75,217 Blatt 23A: km 75,217 ... 75,250		
<b>NBS Band 26</b>	15.5	Entwässerungshöhenpläne und Längsschnitte Blatt 1: km 53,415 ... 54,100 Blatt 2: km 54,100 ... 54,526 Blatt 3: km 54,526 .. 55,645 Blatt 4B: km 55,645 .. 56,561 Blatt 5B: km 56,561 ... 57,665 Blatt 6: km 57,665 ... 58,741 Blatt 7: km 58,741 ... 59,822 Blatt 8: km 59,822 ... 60,733 Blatt 9: km 60,733 ... 61,618 Blatt 10: km 61,618 ... 62,677 Blatt 11: km 62,677 ... 63,550 Blatt 12: km 63,550 ... 64,566 Blatt 13: km 64,566 ... 65,557 Blatt 14: km 65,557... 66,591 Blatt 15: km 66,591 ... 67,453 Blatt 16: km 67,453 ... 68,530 Blatt 17B: km 68,530 ... 69,646 Blatt 18: km 69,64 ... 70,876 Blatt 19B: km 70,758 ... 71,877 Blatt 20: km 71,877 ... 72,998 Blatt 21: km 72,998 ... 74,099 Blatt 22A: km 74,099 ... 75,217 Blatt 23: km 75,217 ... 75,250 Blatt 24: Längsschnitt 54/7A - 54 /15B Blatt 25: Längsschnitt 54/15.2B - RKB 1 Blatt 26: Längsschnitt 55/2A - RRB 1 Blatt 27: Längsschnitt 58/7B - 58/4C Blatt 28: Längsschnitt 58/9A - RKB 2 Blatt 29: Längsschnitt 58/20A - RRB 2 Blatt 30: Längsschnitt 61/12A - RKB 3 Blatt 31: Längsschnitt 65/18A - RKB 4 Blatt 32B: Längsschnitt RKB 4 - VB 4 Blatt 33: Längsschnitt 67/1C - 67/12B Blatt 34B: Längsschnitt 68/15A - RKB 5	1:1.000/250	1-41

**Gesamtinhaltsverzeichnis der Planfeststellungsunterlagen  
NBS Stuttgart Augsburg, Bereich Wendlingen - Ulm, PFA 2.3 Albhochfläche**

<b>Ordner</b>	<b>Anl. Nr.</b>	<b>Bezeichnung</b>	<b>Maßstab</b>	<b>Blatt</b>
<b>NBS Band 26</b>	15.5	Blatt 35B: Längsschnitt 71/1C - 71/3C Blatt 36B: Längsschnitt 71/4A - RKB 6 Blatt 37B: Längsschnitt 71/8A - 71/4C Blatt 38: Längsschnitt 72/3A - 73/1B Blatt 39: Längsschnitt 72/18A - 73/1.2A Blatt 40: Längsschnitt km 75,175 ... 75,250 Blatt 41A: Längsschnitt km 74,099 ... 75,173		
	15.6	Querschnitte Entwässerungsanlagen Blatt 1A: Regelquerschnitt km 53,838..72,250 Blatt 2: Regelquerschnitt km 72,250..75,250 Blatt 3: Regelquerschnitt RKB/VB	1:100	1-3
<b>NBS Band 27</b>	<b>16</b>	<b>BAULOGISTIK</b>		
	16.1	Erläuterungsbericht		
	16.2	Lageplan BE und Transportwege Blatt 1A: km 52,107 ... 56,226 Blatt 2A: km 56,226 ... 60,730 Blatt 3A: km 60,730 ... 63,945 Blatt 4B: km 63,945 ... 67,991 Blatt 5B: km 67,991 ... 72,365 Blatt 6A: km 72,365 ... 76,234 Blatt 7A: Senke Hüttentäle	1:5.000	1-7
	<b>17</b>	<b>VERWERTUNG UND ABLAGERUNG VON ERDMASSEN (nur zur Information)</b>		
	17.1	Erläuterungsbericht		
	17.2	Lageplan Massenverwertung, Seitenablagerung Blatt 1: km 52,107 ... 56,226 Blatt 2: km 56,226 ... 60,730 Blatt 3: km 60,730 ... 63,945 Blatt 4: km 63,945 ... 67,991 Blatt 5: km 67,991 ... 72,365 Blatt 6: km 72,365 ... 76,234 Blatt 7: Senke Hüttentäle	1:5.000	1-7



**Gesamtinhaltsverzeichnis der Planfeststellungsunterlagen  
sechsstreifiger Ausbau BAB A 8 Karlsruhe - München, Streckenabschnitt Hohenstadt - Ulm-West**

<b>Ordner</b>	<b>Anl. Nr. Bezeichnung</b>	<b>Maßstab</b>	<b>Blatt</b>
<b>BAB Band 1</b>	<b>0 GEMEINSAMES VORWORT</b> Gemeinsames Vorwort Blatt 1B: Übersichtskarte NBS: PFA 2.3 Albhochfläche km 53,811 ... 75,250 BAB: A 8 6streifiger Ausbau im Streckenabschnitt Hohenstadt – Ulm-West	1:25.000	1
	<b>1B ERLÄUTERUNGSBERICHT</b>		
	<b>3 ÜBERSICHTSLAGEPLÄNE</b> Blatt 1B: Bau-km 18+478 bis 22+300 Blatt 2B: Bau-km 22+300 bis 27+880 Blatt 3B: Bau-km 27+880 bis 33+630 Blatt 4B: Bau-km 33+630 bis 41+111	1:10.000	1-4
	<b>4 ÜBERSICHTSHÖHENPLÄNE</b> Blatt 1: Bau-km 18+478 bis 22+300 Blatt 2: Bau-km 22+300 bis 27+900 Blatt 3: Bau-km 27+900 bis 33+600 Blatt 4: Bau-km 33+600 bis 41+111	1:10.000/1.000	1-4
	<b>6 REGELQUERSCHNITTE</b> Blatt 1: Bündelungstrasse Blatt 2: A 8, Ausbau in WSZ III Blatt 3A: kreuzende Straßen Blatt 4A: Wirtschaftswege Blatt 5: Rückbauquerschnitt K7324	1:25,1:50,1:100	1-5
	<b>7 LAGEPLÄNE</b> Blatt 1: (bleibt frei, nur NBS) Blatt 2: (bleibt frei, nur NBS) Blatt 3A: Bau-km 18+478.000 bis 18+964.541 Blatt 4A: Bau-km 18+964.541 bis 19+884.556 Blatt 5A: Bau-km 19+884.556 bis 20+989.634 Blatt 6A: Bau-km 20+989.634 bis 22+055.504 Blatt 7A: Bau-km 22+055.504 bis 23+125.366 Blatt 8: Bau-km 23+125.366 bis 24+031.005 Blatt 9: Bau-km 24+031.005 bis 24+914.575 Blatt 10A: Bau-km 24+914.575 bis 25+981.851	1:1.000	3-27 13a
	<b>BAB Band 2</b>	Blatt 11: Bau-km 25+981.851 bis 26+862.374 Blatt 12A: Bau-km 26+862.374 bis 27+910.469 Blatt 13B: Bau-km 27+910.469 bis 28+935.922 Blatt 13aA: Entwässerung PWC Scharenstetten Blatt 14A: Bau-km 28+932.602 bis 29+972.459 Blatt 15B: Bau-km 29+972.459 bis 30+819.966 Blatt 16C: Bau-km 30+819.966 bis 31+887.229 Blatt 17B: Bau-km 31+887.229 bis 32+999.337 Blatt 18A: Bau-km 32+999.337 bis 34+107.358 Blatt 19A: Bau-km 34+107.358 bis 35+224.285 Blatt 20B: Bau-km 35+224.285 bis 36+356.840 Blatt 21B: Bau-km 36+346.840 bis 37+446.326 Blatt 22B: Bau-km 37+446.326 bis 38+535.879 Blatt 23B: Bau-km 38+535.879 bis 39+616.372 Blatt 24B: Bau-km 39+616.372 bis 40+600.000	

**Gesamtinhaltsverzeichnis der Planfeststellungsunterlagen**  
**sechsstreifiger Ausbau BAB A 8 Karlsruhe - München, Streckenabschnitt Hohenstadt - Ulm-West**

Ordner	Anl. Nr. Bezeichnung	Maßstab	Blatt
<b>BAB Band 2</b>	Blatt 25A: Bau-km 40+600.000 bis 41+111.000 Blatt 26: Rückbau K 7324 Blatt 27: Rückbau K 7324	1:2.500 1:2.500	
	<b>8 HÖHENPLÄNE</b> Höhenpläne A 8 Blatt 1: (bleibt frei, nur NBS) Blatt 2: (bleibt frei, nur NBS) Blatt 3: Bau-km 18+478.000 bis 18+964.541 Blatt 4: Bau-km 18+964.541 bis 19+884.556 Blatt 5: Bau-km 19+884.556 bis 20+989.634 Blatt 6: Bau-km 20+989.634 bis 22+055.504 Blatt 7: Bau-km 22+055.504 bis 23+125.366	1:1.000/100	3-25
<b>BAB Band 3</b>	Blatt 8: Bau-km 23+125.366 bis 24+031.005 Blatt 9: Bau-km 24+031.005 bis 24+914.575 Blatt 10: Bau-km 24+914.575 bis 25+981.851 Blatt 11: Bau-km 25+981.851 bis 26+862.374 Blatt 12: Bau-km 26+862.374 bis 27+910.469 Blatt 13B: Bau-km 27+910.469 bis 28+935.922 Blatt 14: Bau-km 28+932.602 bis 29+972.459 Blatt 15: Bau-km 29+972.459 bis 30+819.966 Blatt 16B: Bau-km 30+819.966 bis 31+887.229 Blatt 17: Bau-km 31+887.229 bis 32+999.337 Blatt 18: Bau-km 32+999.337 bis 34+107.358 Blatt 19: Bau-km 34+107.358 bis 35+224.285 Blatt 20A: Bau-km 35+224.285 bis 36+356.840 Blatt 21: Bau-km 36+346.840 bis 37+446.326		
<b>BAB Band 4</b>	Blatt 22: Bau-km 37+446.326 bis 38+535.879 Blatt 23: Bau-km 38+535.879 bis 39+616.372 Blatt 24: Bau-km 39+616.372 bis 40+600.000 Blatt 25A: Bau-km 40+600.000 bis 41+111.000		
	<b>8.1 Höhenpläne kreuzende Straßen</b> Blatt 1: BW 0 Wirtschaftsweg Widderstall Blatt 2: BW 1 Kreisstraße K 7407 Blatt 3: BW 2 Hopferweg Blatt 4: BW 3 Mühlweg Blatt 5A: BW 4 Salbergweg Blatt 6: BW 6 Hohe Aspenweg Blatt 7: BW 7 Blaubeurer Weg Blatt 8: BW 8 Eisbildweg Blatt 9: BW 9 Lixhauweg Blatt 10A: BW 10a Wanneweg Blatt 11: BW 11 Landesstraße L1234 Blatt 11a: BW 12a Grünbrücke Blatt 12B: BW 15 Kreisstraße K 7406 Blatt 13: BW 16 Inneres Hart Blatt 14: BW 17 Blumenhauweg Blatt 15: BW 18 Kuhbergweg	1:1.000/100	1-24
<b>BAB Band 5</b>	Blatt 16: BW 19 Kreisstraße K 7404 Blatt 17: BW 20 Grabenäckerweg Blatt 18: BW 21 GV Böttingen - Dornstadt Blatt 19: BW 22 Landesstraße L1239		

**Gesamtinhaltsverzeichnis der Planfeststellungsunterlagen**  
**sechsstreifiger Ausbau BAB A 8 Karlsruhe - München, Streckenabschnitt Hohenstadt - Ulm-West**

Ordner	Anl. Nr. Bezeichnung	Maßstab	Blatt
<b>BAB Band 5</b>	<p>Blatt 20A: BW 23 Riedäckerweg                      Blatt 21: BW 24 Wiesenbergweg                      Blatt 22: BW 25 GV Lehr - Dornstadt                      Blatt 23: BW 27 Eiselauer Weg                      Blatt 24: BW 28 DB Ulm-Stuttgart</p> <p style="text-align: right;">1:500/50</p> <p><b>9 GEOLOGIE / HYDROGEOLOGIE</b></p> <p><b>10 INGENIEURBAUWERKE (nur zur Information)</b>                      10.1B Verzeichnis der Brücken und Ingenieurbauwerke                      10.2 Bauwerksskizzen (ausgewählte Bauwerke)</p> <p style="text-align: right;">1-5</p> <p>Blatt 1A: BW 10a Wanneweg                      Blatt 2A: BW 11 Landesstraße L1234                      Blatt 3: BW 12a Grünbrücke                      Blatt 4: BW 18 BU Kuhbergweg                      Blatt 5A: BW 19 Kreisstraße K7404</p>		
<b>BAB Band 6</b>	<p><b>11 ERGEBNISSE IMMISSIONSTECHNISCHER UNTERSUCHUNGEN</b></p> <p>11.1 Ergebnisse schalltechnischer Berechnungen zum Ausbau der A 8</p> <p>11.1.1B Erläuterungsbericht</p> <p><b>11.1.2 Schallimmissionspläne</b></p> <p>11.1.2.1 Tag und Nacht</p> <p style="text-align: right;">1:10.000</p> <p style="text-align: right;">1-4</p> <p>Blatt 1B: Bau-km 18+478 bis 22+300                      Blatt 2B: Bau-km 22+300 bis 27+880                      Blatt 3B: Bau-km 27+880 bis 33+630                      Blatt 4B: Bau-km 33+630 bis 41+111                      Blatt 5A: Bau-km 36+100 bis 38+500 (<i>entfällt</i>)                      Blatt 6: Bau-km 38+500 bis 41+111 (<i>entfällt</i>)                      Blatt 7B: Widderstall                      Blatt 8B: Temmenhausen                      Blatt 9B: Böttingen/Bollingen                      Blatt 10B: Dornstadt "Am Böttinger Weg"                      Blatt 11B: Dornstadt "Im Gries"                      Blatt 12B: GE-Gebiet Dornstadt</p> <p style="text-align: right;">1:2.500 5                      1:2.500 6                      1:1000 7                      1:1000 8                      1:1000 9                      1:1000 10                      1:1000 11                      1:1000 12</p> <p>11.1.2.2 Nacht (<i>entfällt</i>)</p> <p style="text-align: right;">1:10.000</p> <p style="text-align: right;">1-4</p> <p>Blatt 1: Bau-km 18+478 bis 22+300 (<i>entfällt</i>)                      Blatt 2: Bau-km 22+300 bis 27+880 (<i>entfällt</i>)                      Blatt 3: Bau-km 27+880 bis 33+630 (<i>entfällt</i>)                      Blatt 4A: Bau-km 33+630 bis 41+111 (<i>entfällt</i>)                      Blatt 5A: Bau-km 36+100 bis 38+500 (<i>entfällt</i>)                      Blatt 6: Bau-km 38+500 bis 41+111 (<i>entfällt</i>)</p> <p style="text-align: right;">1:2.500 5                      1:2.500 6</p> <p>11.1.3B Ergebnistabelle</p> <p>11.2 Ergebnisse Luftschadstoffberechnung nach MLuS 2005 zum Ausbau der A 8</p> <p>11.2.1 Erläuterungsbericht                      11.2.2 Prognosezeitpunkt 2015                      11.2.3 Prognosezeitpunkt 2020</p>		
<b>BAB Band 7</b>  NBS Band 22	<p><b>11.3 Schall- und Erschütterungstechnische Untersuchung zu den Einwirkungen aus dem Baustellenbetrieb (nur zur Information)</b></p> <p><b>11.3.1 Schallimmissionspläne</b></p> <p>11.3.1.1 Tag</p> <p style="text-align: right;">1:10.000</p> <p style="text-align: right;">1-4</p> <p>Blatt 1: Bau-km 18+478 bis 22+300</p>		

**Gesamtinhaltsverzeichnis der Planfeststellungsunterlagen  
sechsstreifiger Ausbau BAB A 8 Karlsruhe - München, Streckenabschnitt Hohenstadt - Ulm-West**

Ordner	Anl. Nr. Bezeichnung	Maßstab	Blatt
<b>BAB Band 7</b> NBS Band 22	<p>Blatt 2: Bau-km 22+300 bis 27+880 Blatt 3: Bau-km 27+880 bis 33+630 Blatt 4A: Bau-km 33+630 bis 41+111</p> <p>11.3.1.2 Nacht</p> <p>Blatt 1: Bau-km 18+478 bis 22+300 Blatt 2: Bau-km 22+300 bis 27+880 Blatt 3: Bau-km 27+880 bis 33+630 Blatt 4A: Bau-km 33+630 bis 41+111</p>	1:10.000	1-4
<b>BAB Band 8</b> NBS Band 23	<p>11.4B Gesamtlärbetrachtung (nur zur Information)</p> <p>11.4.1 <b>Schallimmissionspläne</b> Prognose-Nullfall mit 4-streifiger BAB A 8</p> <p>11.4.1.1 Tag</p> <p>Blatt 1: Bau-km 18+478 bis 22+300 Blatt 2: Bau-km 22+300 bis 27+880 Blatt 3: Bau-km 27+880 bis 33+630 Blatt 4A: Bau-km 33+630 bis 41+111</p> <p>11.4.1.2 Nacht</p> <p>Blatt 1: Bau-km 18+478 bis 22+300 Blatt 2: Bau-km 22+300 bis 27+880 Blatt 3: Bau-km 27+880 bis 33+630 Blatt 4A: Bau-km 33+630 bis 41+111</p> <p>11.4.2 <b>Schallimmissionspläne</b> Prognose-Planfall mit Neubaustrecke und 6-streifiger BAB A 8</p> <p>11.4.2.1 Tag</p> <p>Blatt 1B: Bau-km 18+478 bis 22+300 Blatt 2B: Bau-km 22+300 bis 27+880 Blatt 3B: Bau-km 27+880 bis 33+630 Blatt 4B: Bau-km 33+630 bis 41+111</p> <p>11.4.2.2 Nacht</p> <p>Blatt 1B: Bau-km 18+478 bis 22+300 Blatt 2B: Bau-km 22+300 bis 27+880 Blatt 3B: Bau-km 27+880 bis 33+630 Blatt 4B: Bau-km 33+630 bis 41+111</p> <p>11.4.3 <b>Differenzlärnkarten</b> Prognose-Planfall abzüglich Prognose-Nullfall</p> <p>11.4.3.1 Tag</p> <p>Blatt 1B: Bau-km 18+478 bis 22+300 Blatt 2B: Bau-km 22+300 bis 27+880 Blatt 3B: Bau-km 27+880 bis 33+630 Blatt 4B: Bau-km 33+630 bis 41+111</p> <p>11.4.3.2 Nacht</p> <p>Blatt 1B: Bau-km 18+478 bis 22+300 Blatt 2B: Bau-km 22+300 bis 27+880 Blatt 3B: Bau-km 27+880 bis 33+630 Blatt 4B: Bau-km 33+630 bis 41+111</p>	1:10.000	1-4
<b>BAB Band 9</b> NBS Band 14	<p>12 <b>LANDSCHAFTSPFLEGERISCHER BEGLEITPLAN</b></p> <p>12.0 Landschaftspflegerischer Begleitplan (LBP)</p> <p>12.0.1B Allgemeiner Teil</p> <p>12.0.2C Erläuterungsbericht Landschaftspflegerischer Begleitplan NBS</p>		
<b>BAB Band 10</b> NBS Band 15	12.0.3C Erläuterungsbericht Landschaftspflegerischer Begleitplan BAB		

**Gesamtinhaltsverzeichnis der Planfeststellungsunterlagen**  
**sechsstreifiger Ausbau BAB A 8 Karlsruhe - München, Streckenabschnitt Hohenstadt - Ulm-West**

Ordner	Anl. Nr. Bezeichnung	Maßstab	Blatt
<b>BAB Band 11</b> NBS Band 16	12.0.4 Pläne Landschaft, Erholung, Kulturgüter (nur zur Information) 12.0.4.1 Bestandsplan Blatt 1: NBS-km 53,80 (PFA-Grenze) - 54,86 Blatt 2: NBS-km 54,86 - 58,92; BAB Bau-km 18+478 (PFA-Grenze) - 22+226 Blatt 3: NBS-km 58,92 - 62,83; BAB Bau-km 22+226 - 26+137 Blatt 4: NBS-km 62,83 - 65,78; BAB Bau-km 26+137 - 29+132 Blatt 5: Auffüllung Senke Hüttentäle Blatt 6: NBS-km 65,78 - 69,74; BAB Bau-km km 29+132 - 33+100 Blatt 7: NBS-km 69,74 - 73,67; BAB Bau-km 33+100 - 37+023 Blatt 8: NBS-km 73,67 - 75,250 (PFA-Grenze); BAB Bau-km 37+023 - 40+300 Blatt 9: BAB Bau-km 39+390 - 41+111 (PFA-Grenze)	1:5.000	1-9
	12.0.4.2 Bewertung und Konflikte Blatt 1A: NBS-km 53,80 (PFA-Grenze) - 54,86 Blatt 2A: NBS-km 54,86 - 58,92; BAB Bau-km 18+478 (PFA-Grenze) - 22+226 Blatt 3A: NBS-km 58,92 - 62,83; BAB Bau-km 22+226 - 26+137 Blatt 4B: NBS-km 62,83 - 65,78; BAB Bau-km 26+137 - 29+132 Blatt 5A: Auffüllung Senke Hüttentäle Blatt 6B: NBS-km 65,78 - 69,74; BAB Bau-km 29+132 - 33+100 Blatt 7B: NBS-km 69,74 - 73,67; BAB Bau-km 33+100 - 37+023 Blatt 8B: NBS-km 73,67 - 75,250 (PFA-Grenze); BAB Bau-km 37+023 - 40+300 Blatt 9A: BAB Bau-km 39+390 - 41+111 (PFA-Grenze)	1:5.000	1-9
<b>BAB Band 12</b> NBS Band 17	12.0.5 Pläne Tiere und Pflanzen (nur zur Information) 12.0.5.1 Bestandsplan Blatt 1: NBS-km 53,80 (PFA-Grenze) - 54,86 Blatt 2: NBS-km 54,86 - 58,92; BAB Bau-km 18+478 (PFA-Grenze) - 22+226 Blatt 3: NBS-km 58,92 - 62,83; BAB Bau-km 22+226 - 26+137 Blatt 4A: NBS-km 62,83 - 65,78; BAB Bau-km 26+137 - 29+132 Blatt 5A: Auffüllung Senke Hüttentäle Blatt 6A: NBS-km 65,78 - 69,74; BAB Bau-km 29+132 - 33+100 Blatt 7: NBS-km 69,74 - 73,67; BAB Bau-km 33+100 - 37+023 Blatt 8: NBS-km 73,67 - 75,250 (PFA-Grenze); BAB Bau-km 37+023 - 40+300 Blatt 9: BAB Bau-km 39+390 - 41+111 (PFA-Grenze)	1:5.000	1-9
	12.0.5.2 Bewertung und Konflikte Blatt 1A: NBS-km 53,80 (PFA-Grenze) - 54,86 Blatt 2A: NBS-km 54,86 - 58,92; BAB Bau-km 18+478 (PFA-Grenze) - 22+226	1:5.000	1-9





**Gesamtinhaltsverzeichnis der Planfeststellungsunterlagen  
sechsstreifiger Ausbau BAB A 8 Karlsruhe - München, Streckenabschnitt Hohenstadt - Ulm-West**

<b>Ordner</b>	<b>Anl. Nr. Bezeichnung</b>	<b>Maßstab</b>	<b>Blatt</b>
<b>BAB Band 14</b>  NBS Band 19	<p>Blatt 6: NBS-km 65,78 - 69,74; BAB Bau-km 29+132 - 33+100</p> <p>Blatt 7: NBS-km 69,74 - 73,67; BAB Bau-km 33+100 - 37+023</p> <p>Blatt 8: NBS-km 73,67 - 75,250 (PFA-Grenze); BAB Bau-km 37+023 - 40+300</p> <p>Blatt 9: BAB Bau-km 39+390 - 41+111 (PFA-Grenze)</p> <p>12.0.7.2 Bewertung und Konflikte</p> <p>Blatt 1A: NBS-km 53,80 (PFA-Grenze) - 54,86</p> <p>Blatt 2A: NBS-km 54,86 - 58,92; BAB Bau-km 18+478 (PFA-Grenze) - 22+226</p> <p>Blatt 3A: NBS-km 58,92 - 62,83; BAB Bau-km 22+226 - 26+137</p> <p>Blatt 4B: NBS-km 62,83 - 65,78; BAB Bau-km 26+137 - 29+132</p> <p>Blatt 5A: Auffüllung Senke Hüttentäle</p> <p>Blatt 6B: NBS-km 65,78 - 69,74; BAB Bau-km 29+132 - 33+100</p> <p>Blatt 7B: NBS-km 69,74 - 73,67; BAB Bau-km 33+100 - 37+023</p> <p>Blatt 8B: NBS-km 73,67 - 75,250 (PFA-Grenze); BAB Bau-km 37+023 - 40+300</p> <p>Blatt 9A: BAB Bau-km 39+390 - 41+111 (PFA-Grenze)</p>	1:5.000	1-9
<b>BAB Band 15</b>  NBS Band 20	<p>12.0.8.1B Maßnahmenübersichtsplan</p> <p>12.0.8.2 Maßnahmenpläne</p> <p>Blatt 1B: NBS-km 53,80 (PFA-Grenze) - 56,14; BAB Bau-km 17+365 - 19+458</p> <p>Blatt 2B: NBS-km 56,14 - 58,78; BAB Bau-km 19+458 - 22+092</p> <p>Blatt 3B: NBS-km 58,78 - 61,41; BAB Bau-km 22+092 - 24+715</p> <p>Blatt 4A: NBS-km 61,41 - 62,90; BAB Bau-km 24+715 - 26+138</p> <p>Blatt 5B: NBS-km 62,90 - 65,14 BAB Bau-km 26+138 - 28+488</p> <p>Blatt 6B: Nellingen "Bei den Nußhecken"</p> <p>Blatt 7B: NBS-km 65,14 - 68,00; BAB Bau-km 28+488 - 31+100</p> <p>Blatt 8B: NBS-km 68,00 - 69,95; BAB Bau-km 31+100 - 33+290</p> <p>Blatt 9B: NBS-km 69,95 - 72,68; BAB Bau-km 33+290 - 36+030</p> <p>Blatt 10B: Hetzenfeld</p> <p>Blatt 11: NBS-km 72,68 - PFA-Grenze; BAB Bau-km 36+030 - 38+620</p> <p>Blatt 12: NBS ---- BAB Bau-km 38+620 - PFA-Grenze</p> <p>Blatt 13A: Rückbau der K 7324</p> <p>Blatt 14: Laimerhart</p> <p>Blatt 15A: Dellmannsheim (bleibt frei)</p> <p>Blatt 16A: Laichingen „Zirnenwiese“ (bleibt frei)</p> <p>Blatt 17B: Temmenhausen "Ameisenbühl"</p> <p>Blatt 18A: Scharenstetten „Steinboller“</p> <p>Blatt 19A: Temmenhausen "Vor dem Eichert" (bleibt frei)</p> <p>Blatt 20B: Wippingen "Beurer Berg"</p>	1:25.000 1:2.500	1 1-22

**Gesamtinhaltsverzeichnis der Planfeststellungsunterlagen**  
**sechsstreifiger Ausbau BAB A 8 Karlsruhe - München, Streckenabschnitt Hohenstadt - Ulm-West**

<b>Ordner</b>	<b>Anl. Nr.</b>	<b>Bezeichnung</b>	<b>Maßstab</b>	<b>Blatt</b>
<b>BAB Band 15</b> NBS Band 20		<i>Blatt 21A: Luizhausen „Weiler“ (bleibt frei)</i> Blatt 22B: Bollingen „Hungerbreite“ Blatt 23B: Stephansweite Blatt 24B: Bermaringen „Birklenmahd“ Blatt 25B: Hofstett-Emerbuch „Rot“ Blatt 26B: Hofstett-Emerbuch „Kirchenhäule“		
<b>BAB Band 16</b> NBS Band 21	12.0.9A	FFH-Verträglichkeitsstudie "Alb um Nellingen/Merklingen"		
<b>BAB Band 17</b> NBS Band 13	12.1	Umweltverträglichkeitsstudie (nur zur Information)		
	12.1.1B	Erläuterungsbericht Umweltverträglichkeitsstudie NBS		
	12.1.2B	Erläuterungsbericht Umweltverträglichkeitsstudie BAB		
	12.1.3B	Gesamtbelastungsstudie		
	12.1.4B	Allgemein verständliche Zusammenfassung der Umweltauswirkungen		
<b>BAB Band 18</b>	<b>13</b>	<b>ERGEBNISSE WASSERWIRTSCHAFTLICHER UNTERSUCHUNGEN</b>		
	13.1A	Erläuterungsbericht		
	13.2	Hydraulische Berechnung		
	13.3	Übersichtslagepläne		1-4
		Blatt 1A: Außengebiete, Bau-km 18+478 bis 22+300	1:10.000	
		Blatt 2A: Außengebiete, Bau-km 22+300 bis 27+880	1:10.000	
		Blatt 3A: Außengebiete, Bau-km 27+880 bis 33+630	1:10.000	
		Blatt 4A: Außengebiete, Bau-km 33+630 bis 41+111	1:10.000	
	13.4	Blatt 1: Übersichtslageplan der Entwässerung	1:25.000	1
	13.5	Übersichtshöhenplan	1:25.000/2.500	1
	13.6	Längsschnitte		1-6
		Blatt 1: Druckleitung von RRB-1	1:1.000/100	
		Blatt 2: Druckleitung von RRB-2	1:2.500/250	
		Blatt 3: Abschlagsleitung von RRB-5 nach RRB-6	1:2.500/250	
		Blatt 4: Abschlagsleitungen zum RRB-7	1:2.500/250	
		Blatt 5: Oberflächenentwässerung PWC-Scharenstetten bei km 28+500	1:1.000/100	
		Blatt 6: Druckleitung von RRB-7	1:2.500/250	
	13.7	Detail RRB		1-2
		Blatt 1: Regelzeichnung RRB-1 – RRB-6	1:100,1:250	
		Blatt 2A: RRB-7	1:50,1:100,1:250	
	13.8	Durchlässe	1:200,1:1000	1-3
		Blatt 1A: Durchlass Nr.1 – Bau-km 25+423		
		Blatt 2: Durchlass Nr.2 – Bau-km 26+557		
		Blatt 3: Durchlass Nr.3 – Bau-km 34+673		
<b>BAB Band 19</b> NBS Band 9	<b>14</b>	<b>GRUNDERWERB</b>		
	14.1B	Grunderwerksverzeichnis		
<b>BAB Band 20</b> NBS Band 10	14.2B	Übersichtsplan Blattsschnitte Grunderwerb (nur zur Information)	1:25.000	1
	14.3	Grunderwerbspläne (einschl. Bahnbetriebsflächen)	1:1.000	1-25
		Blatt 1A: NBS-km 53,415 ... 54,100		
		Blatt 2A: NBS-km 54,100 ... 54,526		
		Blatt 3B: NBS-km 54,526 .. 55,645 / BAB Bau-km 18+478.000 - 18+964.541		
		Blatt 4A: NBS-km 55,645 .. 56,561 / BAB Bau-km 18+964.541 - 19+884.556		
		Blatt 5B: NBS-km 56,561 ... 57,665 / BAB Bau-km 19+884.556 - 20+989.634		


**Gesamtinhaltsverzeichnis der Planfeststellungsunterlagen**  
**sechsstreifiger Ausbau BAB A 8 Karlsruhe - München, Streckenabschnitt Hohenstadt - Ulm-West**

Ordner	Anl. Nr.	Bezeichnung	Maßstab	Blatt
<b>BAB Band 20</b> NBS Band 10		Blatt 6A: NBS-km 57,665 ... 58,741 / BAB Bau-km 20+989.634 - 22+055.504 Blatt 7A: NBS-km 58,741 ... 59,822 / BAB Bau-km 22+055.504 - 23+125.366 Blatt 8B: NBS-km 59,822 ... 60,733 / BAB Bau-km 23+125.366 - 24+031.005 Blatt 9B: NBS-km 60,733 ... 61,618 / BAB Bau-km 24+031.005 - 24+914.575 Blatt 10A: NBS-km 61,618 ... 62,677 / BAB Bau-km 24+914.575 - 25+981.851 Blatt 11A: NBS-km 62,677 ... 63,550 / BAB Bau-km 25+981.851 - 26+862.374 Blatt 12B: NBS-km 63,550 ... 64,566 / BAB Bau-km 26+862.374 - 27+910.469		
<b>BAB Band 21</b> NBS Band 11		Blatt 13B: NBS-km 64,566 ... 65,557 / BAB Bau-km 27+910.469 - 28+935.922 Blatt 14B: NBS-km 65,557 ... 66,591 / BAB Bau-km 28+932.602 - 29+972.459 Blatt 15B: NBS-km 66,591 ... 67,453 / BAB Bau-km 29+972.459 - 30+819.966 Blatt 16B: NBS-km 67,453 ... 68,530 / BAB Bau-km 30+819.966 - 31+887.229 Blatt 17B: NBS-km 68,530 ... 69,646 / BAB Bau-km 31+887.229 - 32+999.337 Blatt 18A: NBS-km 69,640 ... 70,876 / BAB Bau-km 32+999.337 - 34+107.358 Blatt 19B: NBS-km 70,758 ... 71,877 / BAB Bau-km 34+107.358 - 35+224.285 Blatt 20B: NBS-km 71,877 ... 72,998 / BAB Bau-km 35+224.285 - 36+356.840 Blatt 21B: NBS-km 72,998 ... 74,099 / BAB Bau-km 36+346.840 - 37+446.326 Blatt 22B: NBS-km 74,099 ... 75,217 / BAB Bau-km 37+446.326 - 38+535.879 Blatt 23A: NBS-km 75,217 ... 75,250 / BAB Bau-km 38+535.879 - 39+616.372 Blatt 24A: BAB Bau-km 39+616.372 - 40+600.000 Blatt 25A: BAB Bau-km 40+600.000 - 41+111.000		
<b>BAB Band 22</b> NBS Band 12	14.4	Grunderwerbspläne Blatt 1A: NBS-km 53,80 (PFA-Grenze) - 56,14 / BAB Bau-km 17+365 - 19+458 <i>Blatt 2: NBS-km 56,14 - 58,78 /</i> <i>BAB Bau-km 19+458 - 22+092 (bleibt frei)</i> Blatt 3B: NBS-km 58,78 - 61,41 / BAB Bau-km 22+092 - 24+715 Blatt 4A: NBS-km 61,41 - 62,90 / BAB Bau-km 24+715 - 26+138 Blatt 5B: NBS-km 62,90 - 65,14 / BAB Bau-km 26+138 - 28+488 Blatt 6B: Nellingen "Bei den Nußhecken" Blatt 7B: NBS-km 65,14 - 68,00 / BAB Bau-km 28+488 - 31+100 Blatt 8B: NBS-km 68,00 - 69,95 / BAB Bau-km 31+100 - 33+290 Blatt 9B: NBS-km 69,95 - 72,68 / BAB Bau-km 33+290 - 36+030 Blatt 10B: Hetzenfeld <i>Blatt 11: NBS-km 72,68 - PFA-Grenze /</i> <i>BAB Bau-km 36+030 - 38+620 (bleibt frei)</i> <i>Blatt 12A: BAB Bau-km 38+620 - PFA-Grenze (bleibt frei)</i> Blatt 13: Rückbau K7324 Blatt 14: Laimerhart	1:2.500	1-14

**Gesamtinhaltsverzeichnis der Planfeststellungsunterlagen  
sechsstreifiger Ausbau BAB A 8 Karlsruhe - München, Streckenabschnitt Hohenstadt - Ulm-West**

Ordner	Anl. Nr.	Bezeichnung	Maßstab	Blatt
<b>BAB Band 22</b> NBS Band 12		Blatt 15B: Dellmannsheim Blatt 16B: Laichingen "Zirnenwiese" Blatt 17B: Temmenhausen "Ameisenbühl" <i>Blatt 18A: bleibt frei</i> Blatt 19B: Temmenhausen "Vor dem Eichert" Blatt 20A: Wippingen "Beurer Berg" Blatt 21B: Luizhausen „Weiler“ Blatt 22B: Bollingen "Hungerbreite" Blatt 23B: Stephansweite Blatt 24B: Bermaringen „Birklenmahd“ Blatt 25B: Hofstett-Emerbuch „Rot“ Blatt 26B: Hofstett-Emerbuch „Kirchenhäule“		
<b>BAB Band 23</b>	<b>15</b>	<b>SONSTIGE UNTERLAGEN</b>		
	15.1B	Bauwerksverzeichnis		
	15.2	charakteristische Querprofile	1:200	2-18
		Blatt 1: (bleibt frei, nur NBS)		
		Blatt 2: 18+857.420		
		Blatt 3: 22+116.660		
		Blatt 4: 23+056.550		
		Blatt 5A: 25+473.210		
		Blatt 6: 26+469.215		
		Blatt 7: 27+624.340		
		Blatt 8: 28+260.680		
		Blatt 9: 28+975.170		
		Blatt 10: 30+673.810		
		Blatt 11: 31+453.070		
		Blatt 12: 32+853.060		
		Blatt 13: 34+491.410		
		Blatt 14: 35+351.410		
		Blatt 15: 36+051.540		
		Blatt 16B: 37+251.220		
		Blatt 17: 38+751.160		
		Blatt 18A: 40+751.810		
	<b>16</b>	<b>BAULOGISTIK</b>		
	16.1	Erläuterungsbericht		
	16.2	Lagepläne zur Verkehrsführung während der Bauzeit		1-5
		Blatt 1: 1. Bauabschnitt	1:10.000/1.000	
		Blatt 1.1: 1. Bauabschnitt Bereich AS Ulm-West	1:2.500	
		Blatt 2: 2. Bauabschnitt	1:10.000/1.000	
		Blatt 3: 3. Bauabschnitt	1:10.000/1.000	
		Blatt 4: 4. Bauabschnitt	1:10.000/1.000	





# Ausbau- und Neubaustrecke Stuttgart - Augsburg

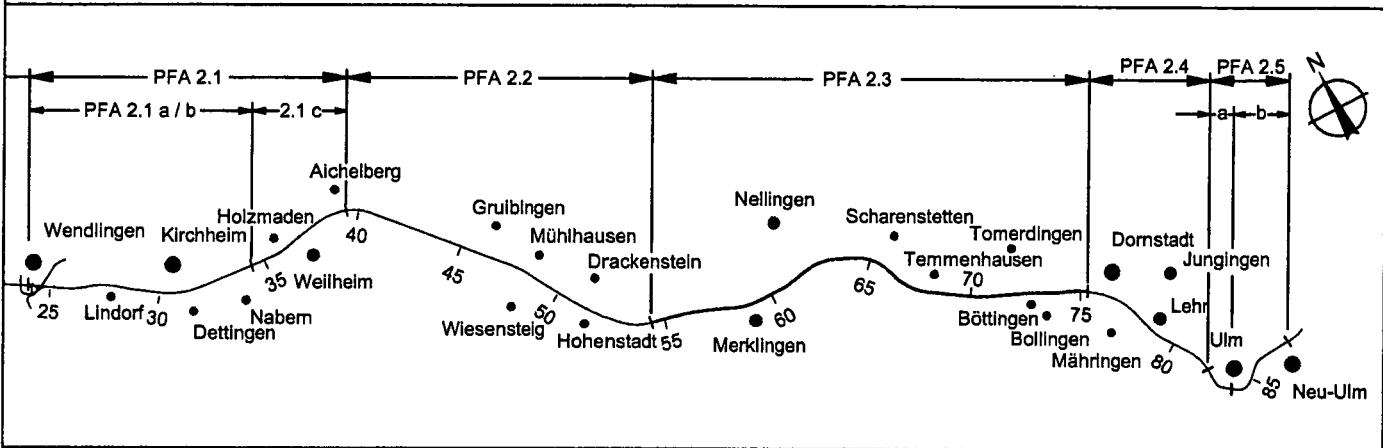


## Bereich Wendlingen - Ulm

Nr.	Art der Änderung	Datum	Name
A	K7324 : neuer östlicher Anschluss an Randweg, Entfall paralleler westlicher Seitenweg	10/2006	Sw

### Planfeststellungsabschnitt 2.3 Albhochfläche

km 53,8+11 - km 75,2+50, im Bereich der Gemeinden Laichingen - Domstadt



#### Geographische Codierung

2.3	0	0	0	1
PFA	Bauabschnitt	Blattschnitt		

#### Blattschnittcodierung

4	8	1	3	L	E	-	-	-
Streckennummer				Bezirk				

#### Organisatorische Codierung

P	I	b	l	-	I	K	1	K	-	0
Phase	Planzeichen				Gewerk	Ebene	Planinhalt	Index		


**Auftraggeber**  
**DB ProjektBau GmbH**  
 Niederlassung Südwest  
 Projektzentrum Stuttgart  
 Mönchstraße 29  
 70191 Stuttgart  
 Tel. 07 11 / 2092 - 7700  
 Fax. 07 11 / 2092 - 7730

**Ersetzt :**  
**Anlage DB 7.3**  
**Blatt 1 von 12**

Planer - bearbeitet im Auftrag der  
**DBProjektBau GmbH**  
 ARGE OBERMEYER / DE-Consult  
 PLANEN + BERATEN GmbH  
 Hasenbergstraße 31  
 70178 Stuttgart  
 Tel. 0711 / 669 09 - 0  
 Fax 0711 / 669 09 - 99

**Angestellt:**  
  
**OBERMEYER**  
 PLANEN + BERATEN GmbH  
 Stuttgart, 10.10.2006

EÜ über die K7324		Datum	Name
BW -1		05/03	Gs
Grundriss		05/03	Nis
km 54,491			
Urheberschutz - Alle Rechte bei der DBProjektBau GmbH		Maßstab	1:200 246-01
<p><b>NUR ZUR INFORMATION</b></p> <p>Festgestellt mit            Planfeststellungsbeschluss des            Regierungspräsidiums Tübingen vom            12. November 2008, Az.: 15-3/0513.2-21/            DB NBS PFA 2.3 / A 8 Hohenstadt - Ulm-West</p>		Freigabe DBProjektBau GmbH	
		<p><i>i.V. Karquon</i></p> <p>Stuttgart, 23.10.2006</p>	
Ersatz für Plan-Nr.		Phase	Index
Ersetzt durch			
Plan-Nr.			
Anlage Planfeststellungsunterlagen			
Anlage DB 7.3			
Blatt 1A von 12			



# Ausbau- und Neubaustrecke Stuttgart - Augsburg

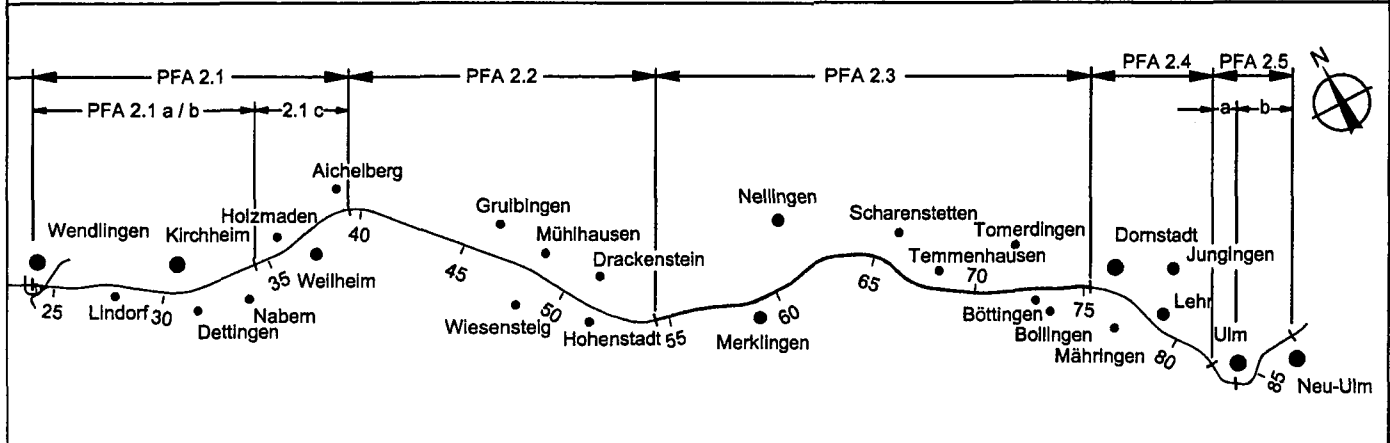


## Bereich Wendlingen - Ulm

Nr.	Art der Änderung	Datum	Name
A	K7324 : neuer östlicher Anschluss an Randweg, Entfall paralleler westlicher Seitenweg	10/2006	Sw
	Schnitt A-A : lichter Abstand zwischen Geländer		

### Planfeststellungsabschnitt 2.3 Albhochfläche

km 53,8+11 - km 75,2+50, im Bereich der Gemeinden Laichingen - Dornstadt



#### Geographische Codierung

2.3	0	0	0	1
PFA	Bauabschnitt	Blattschnitt		

#### Blattschnittcodierung

4	8	1	3	L	E	-	-	-
Streckennummer				Bezirk				

#### Organisatorische Codierung

P	I	b	q	-	I	Q	1	K	-	0
Phase	Planzeichen				Gewerk	Ebene	Planinhalt	Index		

**Auftraggeber**  
**DB ProjektBau GmbH**  
 Niederlassung Südwest  
 Projektzentrum Stuttgart  
 Mönchstraße 29  
 70191 Stuttgart  
 Tel. 07 11 / 2092 - 7700  
 Fax. 07 11 / 2092 - 7730

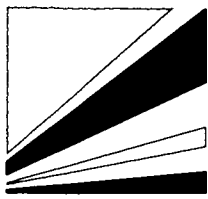
**Ersetzt :**  
**Anlage DB 7.3**  
**Blatt 2 von 12**

Planer - bearbeitet im Auftrag der  
 DBProjektBau GmbH  
 ARGE OBERMEYER / DE-Consult  
 PLANEN + BERATEN GmbH  
 Hasenbergstraße 31  
 70178 Stuttgart  
 Tel. 0711 / 669 09 - 0  
 Fax 0711 / 669 09 - 99

Aufgestellt:  
  
**OBERMEYER**  
 PLANEN + BERATEN GmbH  
 Stuttgart, 10.10.2006

EÜ über die K7324		Datum	Name
BW -1		06/03	Gs
Ansicht und Schnitte		06/03	Nis 246-02
km 54,491			
Urheberschutz - Alle Rechte bei der DBProjektBau GmbH		Maßstab	1:200;1:100
<p><b>NUR ZUR INFORMATION</b></p> <p>Festgestellt mit          Planfeststellungsbeschluss des          Regierungspräsidiums Tübingen vom          12. November 2008, Az.: 15-3/0513.2-21/          DB NBS PFA 2.3 / A 8 Hohenstadt - Ulm-West</p>		Freigabe DBProjektBau GmbH	
		i.V. <i>Kaspar</i>	
		Stuttgart, 23.10.2006	
Ersatz für Plan-Nr.		Phase	Index
Ersetzt durch			
Plan-Nr.			
Anlage Planfeststellungsunterlagen			
Anlage DB 7.3			
Blatt 2A von 12			





# Ausbau- und Neubaustrecke Stuttgart - Augsburg

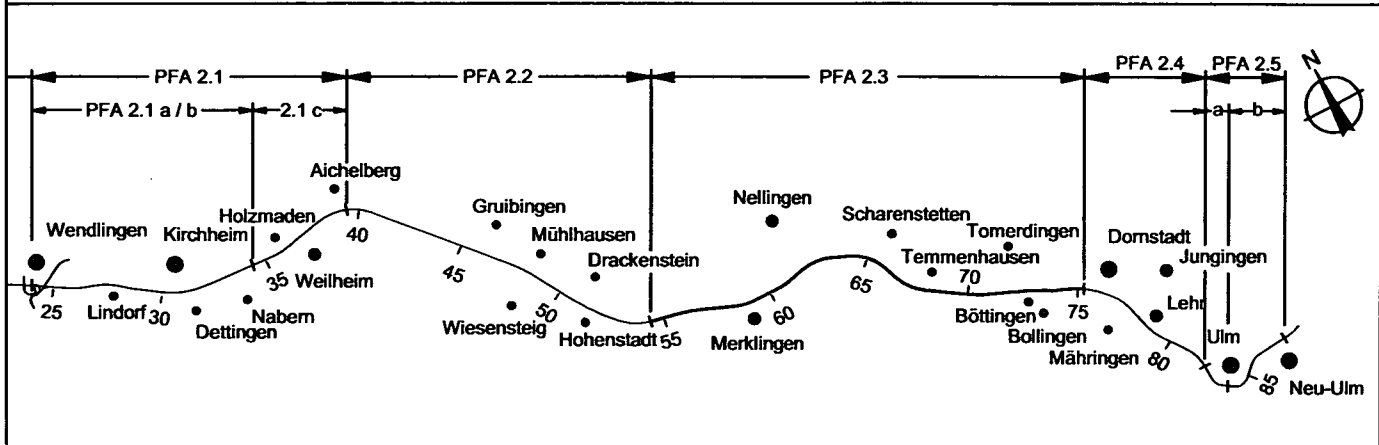


## Bereich Wendlingen - Ulm

Nr.	Art der Änderung	Datum	Name
A	Bauwerk Eisbildweg einschl. zugeh. Weganbindungen	10/2006	Sw

### Planfeststellungsabschnitt 2.3 Albhochfläche

km 53,8+11 - km 75,2+50, im Bereich der Gemeinden Laichingen - Dornstadt



#### Geographische Codierung

2.3 | 0 | 0 | 0 | 2  
PFA Bauabschnitt Blattschnitt

#### Blattschnittcodierung

4 | 8 | 1 | 3 | L | 0 | - | - | -  
Streckenummer Bezirk

#### Organisatorische Codierung

P | I | b | I | - | I | K | 2 | K | - | 0  
Phase Planzeichen Gewerk Ebene Planinhalt Index

#### Auftraggeber

**DB ProjektBau GmbH**  
Niederlassung Südwest  
Projektzentrum Stuttgart  
Münchstraße 29  
70191 Stuttgart  
Tel. 07 11 / 2092 - 7700  
Fax. 07 11 / 2092 - 7730

**Ersetzt :**

**Anlage DB 7.3**

**Blatt 3 von 12**


Planer - bearbeitet im Auftrag der  
**DB ProjektBau GmbH**


ARCE OBERMEYER / DE-Consult  
PLANEN + BERATEN GmbH  
Hosenbergstraße 31  
70178 Stuttgart  
Tel. 0711 / 669 09 - 0  
Fax 0711 / 669 09 - 99

Aufgestellt:

**OBERMEYER**  
PLANEN + BERATEN GmbH

Stuttgart, 10.10.2006

EÜ über den Eisbildweg BW 8 Stützwände km 61,9+38 bis 62,2+17		Datum	Name
		Gezeichnet	06/04 Kun/Frb
		Bearbeiter	06/04 Wal
Urheberschutz - Alle Rechte bei der DBProjektBau GmbH		Maßstab	1:500;1:100
<p><del>NUR ZUR INFORMATION</del></p> <p><b>PLAN ENTFÄLLT</b></p>  <p>Festgestellt mit Planfeststellungsbeschluss des Regierungspräsidiums Tübingen vom 12. November 2008, Az.: 15-3/0513.2-21/ DB NBS PFA 2.3 / A 8 Hohenstadt - Ulm-West</p>		Freigabe DBProjektBau GmbH	
		<p><i>i.v. Kaspar</i></p> <p>Stuttgart, 23.10.2006</p>	
		Ersatz für Plan-Nr. <input type="text"/> <input type="text"/>	
		Ersatz durch Plan-Nr. <input type="text"/> <input type="text"/>	
Anlage Planfeststellungsunterlagen		Anlage <b>DB 7.3</b>	
		Blatt <b>3A</b> von 12	



# Ausbau- und Neubaustrecke Stuttgart - Augsburg

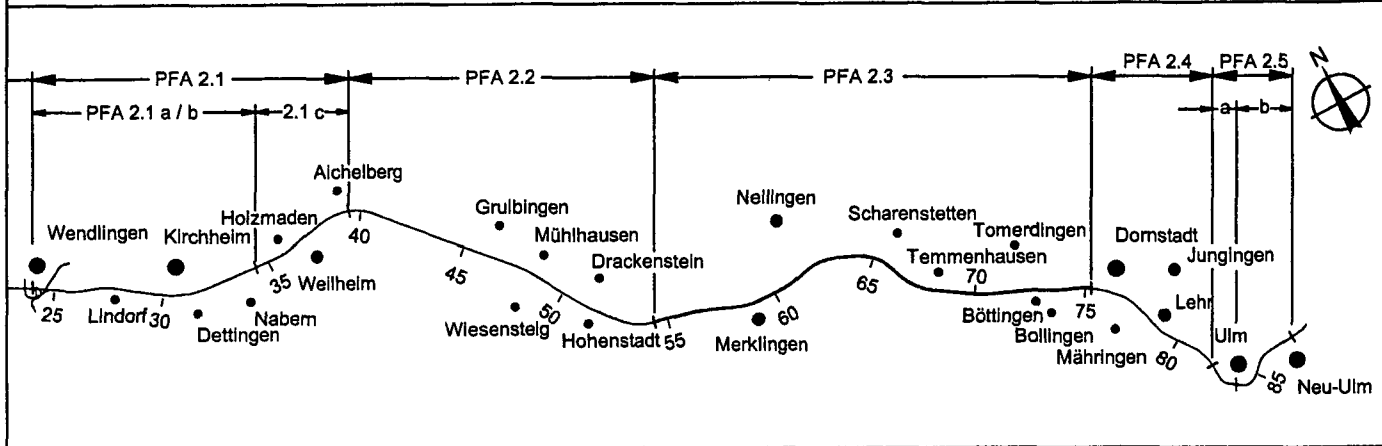


## Bereich Wendlingen - Ulm

Nr.	Art der Änderung	Datum	Name
A	Bauwerk Eisbildweg einschl. zugeh. Weganbindungen	10/2006	Sw

### Planfeststellungsabschnitt 2.3 Albhochfläche

km 53,8+11 - km 75,2+50, im Bereich der Gemeinden Laichingen - Dornstadt



#### Geographische Codierung

2.3 | 0 | 0 | 0 | 2  
PFA Bauabschnitt Blattschnitt

#### Blattschnittcodierung

4 | 8 | 1 | 3 | L | 0 | - | - | -  
Streckennummer Bezirk

#### Organisatorische Codierung

P | I | b | l | - | I | K | 2 | K | - | 0  
Phase Planzeichen Gewerk Ebene Planinhalt Index

#### Auftraggeber

**DBProjektBau GmbH**  
Niederlassung Südwest  
Projektzentrum Stuttgart  
Wönchstraße 29  
70191 Stuttgart  
Tel. 07 11 / 2092 - 7700  
Fax. 07 11 / 2092 - 7730

#### Ersetzt:

Anlage **DB 7.3**  
Blatt **4** von **12**


#### Planer - bearbeitet im Auftrag der


**DBProjektBau GmbH**  
ARGE OBERMEYER / DE-Consult  
PLANEN + BERATEN GmbH  
Hasenbergstraße 31  
70178 Stuttgart  
Tel. 0711 / 669 09 - 0  
Fax 0711 / 669 09 - 99

#### Aufgestellt:

**OBERMEYER**  
PLANEN + BERATEN GmbH

Stuttgart, 10.10.2006

EÜ über den Eisbildweg BW 8 Grundriss, Ansicht, Schnitte km 62,0+69		Datum	Name
		Gezeichnet	06/06 Kun
		Bearbeiter	06/06 Wal 246-03
Urheberschutz - Alle Rechte bei der DBProjektBau GmbH		Maßstab	1:250; 1:100
<p><del>NUR ZUR INFORMATION</del></p>  <p>Festgestellt mit Planfeststellungsbeschluss des Regierungspräsidiums Tübingen vom 12. November 2008, Az.: 15-3/0513.2-21/ DB NBS PFA 2.3 / A 8 Hohenstadt - Ulm-West</p>		Freigabe DBProjektBau GmbH <i>i.V. Karquon</i> Stuttgart, 23.10.2006	
		Ersatz für Plan-Nr. <input type="text"/> <input type="text"/> Phase Index Ersetzt durch Plan-Nr. <input type="text"/> <input type="text"/>	
		Anlage Planfeststellungsunterlagen <b>Anlage DB 7.3</b> Blatt <b>4A</b> von <b>12</b>	



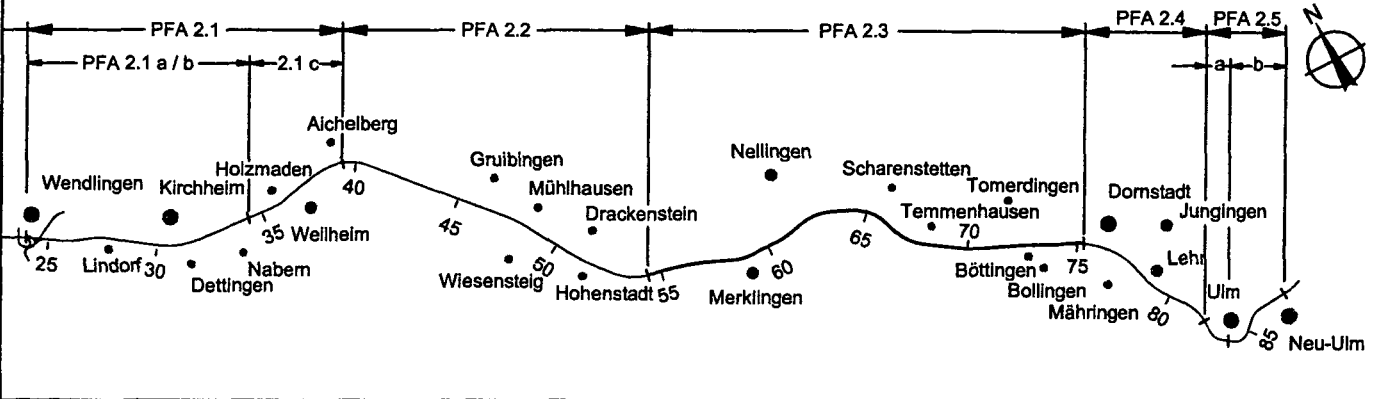
# Ausbau- und Neubaustrecke Stuttgart - Augsburg



## Bereich Wendlingen - Ulm

### Planfeststellungsabschnitt 2.3 Albhochfläche

km 53,8+11 - km 75,250, im Bereich der Gemeinden Laichingen - Dornstadt



#### Geographische Codierung

2.3	0	0	0	3
-----	---	---	---	---

PFA Bauabschnitt Blattschnitt

#### Blattschnittcodierung

4	8	1	3	L	Q	-	-	-
---	---	---	---	---	---	---	---	---

Streckennummer Bezirk

#### Organisatorische Codierung

P	I	b	l	-	I	K	3	K	-	0
---	---	---	---	---	---	---	---	---	---	---

Phase Planzeichen Gewerk Ebene Planinhalt Index

#### Auftraggeber

**DBProjektBau GmbH**

Niederlassung Südwest  
Projektzentrum Stuttgart  
Mönchstraße 29  
70191 Stuttgart  
Tel. 07 11 / 2092 - 7700  
Fax. 07 11 / 2092 - 7730

Planer - bearbeitet im Auftrag der  
DBProjektBau GmbH

ARGE OBERMEYER / DE-Consult  
PLANEN + BERATEN GmbH  
Hasenbergstraße 31  
70178 Stuttgart  
Tel. 0711 / 669 09 - 0  
Fax 0711 / 669 09 - 99

Aufgestellt:

**OBERMEYER**  
PLANEN + BERATEN GmbH

Stuttgart, 09.09.2005

### EÜ über den Lixhauweg

BW 9

Stützwände

km 62.8+56 bis 63.3+68


Urheberschutz - Alle Rechte bei der DBProjektBau GmbH

**NUR ZUR INFORMATION**



Festgestellt mit  
Planfeststellungsbeschluss des  
Regierungspräsidiums Tübingen vom  
12. November 2008, Az.: 15-3/0513.2-21/  
DB NBS PFA 2.3 / A 8 Hohenstadt - Ulm-West

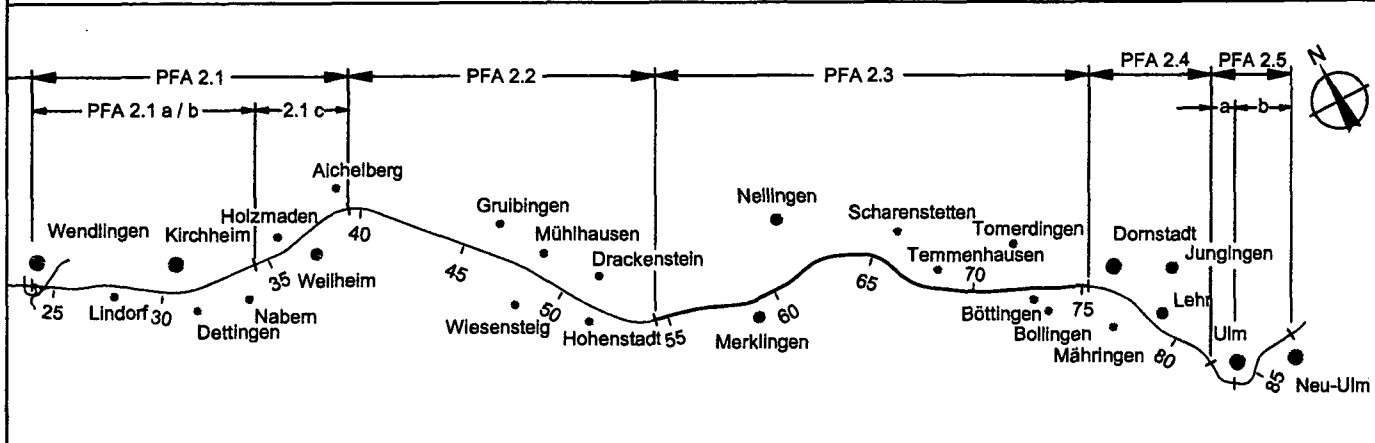
	Datum	Name
Gezeichnet	04/04	Kun
Bearbeiter	04/04	Wal 246-04
Maßstab	1:500 ; 1:100	
Freigabe DBProjektBau GmbH		
<i>i.v. Kaspar</i>		
Stuttgart, den 23.09.2005		
Ersatz für Plan-Nr.	<input type="text"/>	<input type="text"/>
Ersetzt durch	Phase	Index
Plan-Nr.	<input type="text"/>	<input type="text"/>
Anlage Planfeststellungsunterlagen		
Anlage DB	7.3	
Blatt	5	von 12



## Bereich Wendlingen - Ulm

### Planfeststellungsabschnitt 2.3 Albhochfläche

km 53,8+11 - km 75,250, im Bereich der Gemeinden Laichingen - Dornstadt



**Geographische Codierung**

2.3	0	0	0	3
PFA	Bauabschnitt	Blattschnitt		

**Blattschnittcodierung**

4	8	1	3	L	Q	-	-	-
Strecknummer				Bezirk				

**Organisatorische Codierung**

P	1	b	q	-	1	Q	3	K	-	0
Phase	Planzeichen				Gewerk	Ebene	Planinhalt	Index		

**Auftraggeber**

**DB ProjektBau GmbH**  
Niederlassung Südwest  
Projektzentrum Stuttgart  
Mönchstraße 29  
70191 Stuttgart  
Tel. 07 11 / 2092 - 7700  
Fax. 07 11 / 2092 - 7730


**Planer - bearbeitet im Auftrag der**  
DBProjektBau GmbH


ARGE OBERMEYER / DE-Consult  
PLANEN + BERATEN GmbH  
Hasenbergstraße 31  
70178 Stuttgart  
Tel. 0711 / 669 09 - 0  
Fax 0711 / 669 09 - 99

**Aufgestellt:**

**OBERMEYER**  
PLANEN + BERATEN GmbH

Stuttgart, 09.09.2005

<p><b>EÜ über den Lixhauweg</b> BW 9 Grundriss , Ansicht , Schnitte km 63,077</p>	Datum	Name	
	Gezeichnet	04/04	Kun
<p>Urheberschutz - Alle Rechte bei der DBProjektBau GmbH</p>	Bearbeiter	04/04	Wal 246-05
	Maßstab	1:250 , 1:100	
<p><b>NUR ZUR INFORMATION</b></p>  <p>Festgestellt mit Planfeststellungsbeschluss des Regierungspräsidiums Tübingen vom 12. November 2008, Az.: 15-3/0513.2-21/ DB NBS PFA 2.3 / A 8 Hohenstadt - Ulm-West</p>	Freigabe DBProjektBau GmbH		
	i.V. <i>Karqum</i>		
	Stuttgart, den 23.09.2005		
	Ersatz für Plan-Nr.	<input type="text"/>	<input type="text"/>
Ersetzt durch	Phase	Index	
Plan-Nr.	<input type="text"/>	<input type="text"/>	
Anlage Planfeststellungsunterlagen			
Anlage DB	7.3		
Blatt 6	von 12		



# Ausbau- und Neubaustrecke Stuttgart - Augsburg

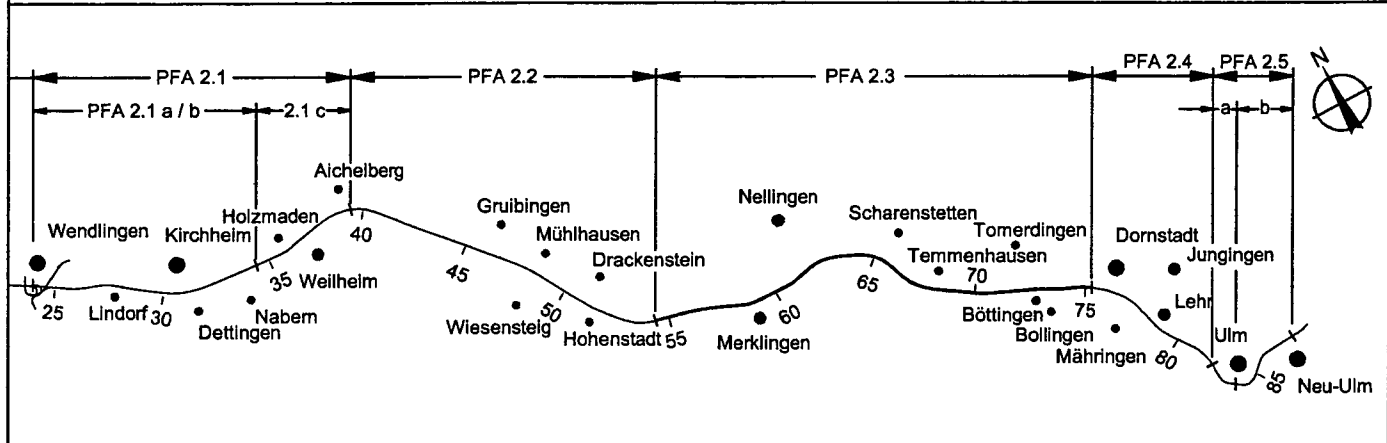


## Bereich Wendlingen - Ulm

Nr.	Art der Änderung	Datum	Name
A	Oberbaubreite verkleinert	10/2006	REI/MSA

### Planfeststellungsabschnitt 2.3 Albhochfläche

km 53,8+11 - km 75,250, im Bereich der Gemeinden Laichingen - Dornstadt



#### Geographische Codierung

2.3 | 0 | 0 | 0 | 4  
PFA Bauabschnitt Blattschnitt

#### Blattschnittcodierung

4 | 8 | 1 | 3 | L | Z | - | 5 |  
Streckenkilometer Bezirk

#### Organisatorische Codierung

P | I | b | I | I | K | 4 | K | - | 0  
Phase Planzeichen Gewerk Ebene Planinhalt Index

#### Auftraggeber

**DBProjektBau GmbH**  
Niederlassung Südwest  
Projektzentrum Stuttgart  
Mönchstraße 29  
70191 Stuttgart  
Tel. 07 11 / 2092 - 7700  
Fax. 07 11 / 2092 - 7730

**Ersetzt:**

Anlage **DB 7.3**


Blatt **7** von 12


Planer - bearbeitet im Auftrag der  
**DBProjektBau GmbH**

Aufgestellt:  
**ARGE OBERMEYER / DE-Consult**  
PLANEN + BERATEN GmbH  
Hasenbergstraße 31  
70178 Stuttgart  
Tel. 0711 / 669 09 - 0  
Fax 0711 / 669 09 - 99

**DE-Consult**

Stuttgart, 10.10.2006

EÜ über Kuhbergweg		Datum	Name
BW 18		08/03	BET
Grundriss		11/03	BET
km 71,299		Maßstab	1:200 246-06
Urheberschutz - Alle Rechte bei der DBProjektBau GmbH		Freigabe DBProjektBau GmbH	
 <p>Festgestellt mit Planfeststellungsbeschluss des Regierungspräsidiums Tübingen vom 12. November 2008, Az.: 15-3/0513.2-21/ DB NBS PFA 2.3 / A 8 Hohenstadt - Ulm-West</p>		i.V. <i>Karqun</i>	
		Stuttgart, den 23.10.2006	
Ersatz für Plan-Nr. <input type="text"/> <input type="text"/>		Ersetzt durch <input type="text"/> <input type="text"/>	
Anlage Planfeststellungsunterlagen		Anlage <b>DB 7.3</b>	
<b>NUR ZUR INFORMATION</b>		Blatt <b>7A</b> von 12	



# Ausbau- und Neubaustrecke Stuttgart - Augsburg

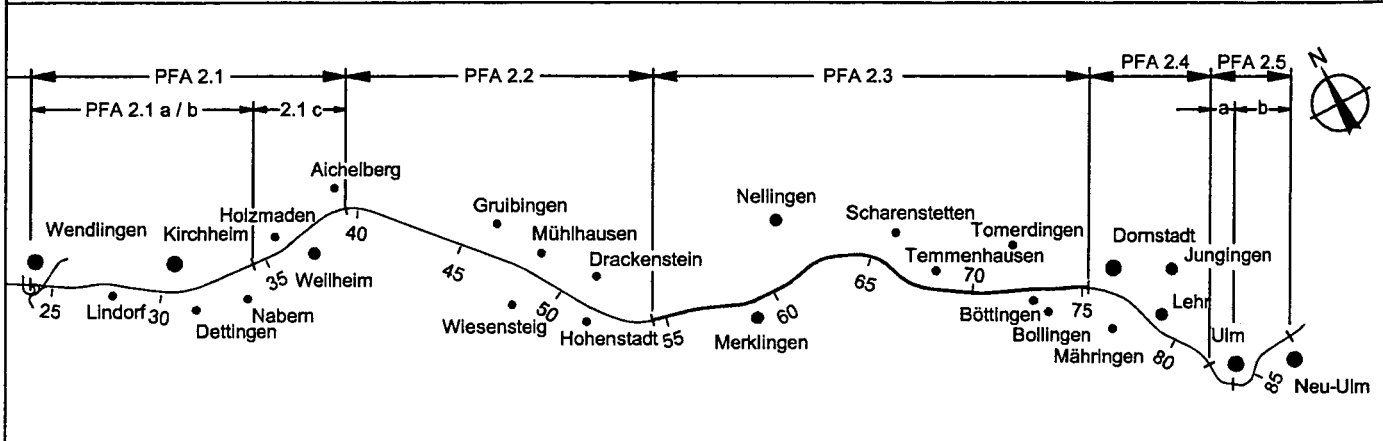


## Bereich Wendlingen - Ulm

Nr.	Art der Änderung	Datum	Name
A	Überbaubreite verkleinert	10/2006	REI/MSA

### Planfeststellungsabschnitt 2.3 Albhochfläche

km 53,8+11 - km 75,250, im Bereich der Gemeinden Laichingen - Domstadt



#### Geographische Codierung

2.3 | 0 | 0 | 0 | 4  
PFA Bauabschnitt Blattschnitt

#### Blattschnittcodierung

4 | 8 | 1 | 3 | L | Z | - | 5  
Streckennummer Bezirk

#### Organisatorische Codierung

P | I | b | I | I | Q | 4 | K | - | 0  
Phase Planzeichen Gewerk Ebene Planinhalt Index

#### Auftraggeber

DB ProjektBau GmbH  
Niederlassung Südwest  
Projektzentrum Stuttgart  
Mönchstraße 29  
70191 Stuttgart  
Tel. 07 11 / 2092 - 7700  
Fax. 07 11 / 2092 - 7730

#### Ersetzt :

Anlage DB 7.3  
Blatt 8 von 12


#### Planer - bearbeitet im Auftrag der


DBProjektBau GmbH  
ARGE OBERMEYER / DE-Consult  
PLANEN + BERATEN GmbH  
Hasenbergstraße 31  
70178 Stuttgart  
Tel. 0711 / 669 09 - 0  
Fax 0711 / 669 09 - 99

#### Aufgestellt:



Stuttgart, 10.10.2006

EÜ über Kuhbergweg		Datum	Name
BW 18		Gezeichnet	08/03 BET
Ansicht und Schnitte		Bearbeiter	11/03 BET
km 71,299		Maßstab	1:100 2EG-07
Urheberschutz - Alle Rechte bei der DBProjektBau GmbH		Freigabe DBProjektBau GmbH	
 <p>Festgestellt mit Planfeststellungsbeschluss des Regierungspräsidiums Tübingen vom 12. November 2008, Az.: 15-3/0513.2-21/ DB NBS PFA 2.3 / A 8 Hohenstadt - Ulm-West</p>		i.V. <i>Karquay</i>	
		Stuttgart, den 23.10.2006	
<p><b><del>NUR ZUR INFORMATION</del></b></p>		Ersatz für Plan-Nr.	<input type="text"/> <input type="text"/>
		Ersetzt durch	Phase <input type="text"/> Index <input type="text"/>
		Plan-Nr.	<input type="text"/> <input type="text"/>
Anlage Planfeststellungsunterlagen		Anlage DB 7.3	
		Blatt 8A von 12	
Plangröße: 0,97 m x 0,30 m			



# Ausbau- und Neubaustrecke Stuttgart - Augsburg

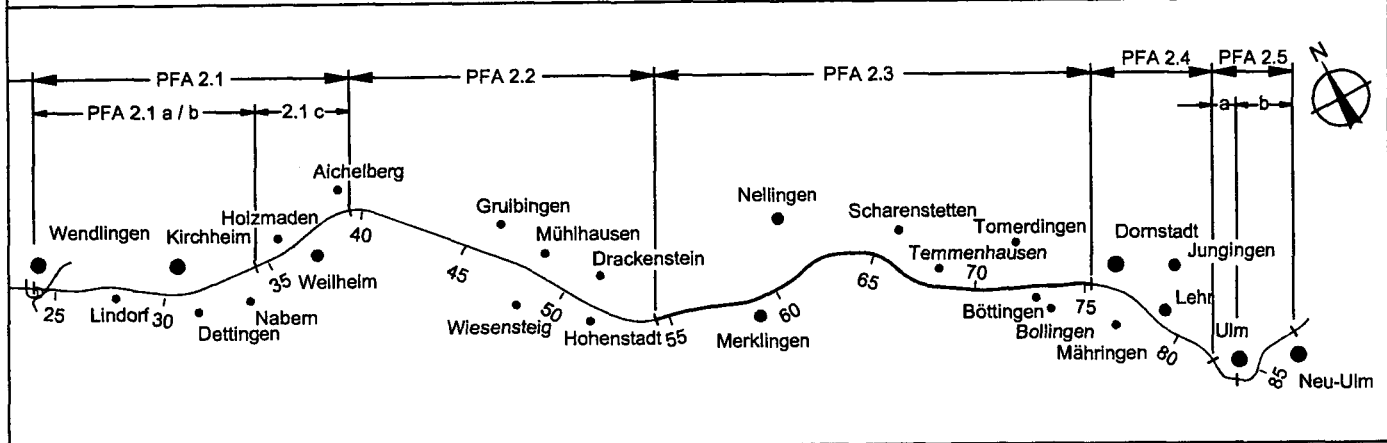


## Bereich Wendlingen - Ulm

Nr.	Art der Änderung	Datum	Name
A	Radweg im Bauwerksbereich entfällt	10/2006	REI/MSA

### Planfeststellungsabschnitt 2.3 Albhochfläche

km 53,8+11 - km 75,250, im Bereich der Gemeinden Laichingen - Domstadt



#### Geographische Codierung

2.3 | 0 | 0 | 0 | 5  
PFA Bauabschnitt Blattschnitt

#### Blattschnittcodierung

4 | 8 | 1 | 3 | M | A | - | 5 |  
Streckennummer Bezirk

#### Organisatorische Codierung

P | I | b | I | I | K | 5 | K | - | 0 |  
Phase Planzeichen Gewerk Ebene Planinhalt Index

#### Auftraggeber

**DB ProjektBau GmbH**  
Niederlassung Südwest  
Projektzentrum Stuttgart  
Mönchstraße 29  
70191 Stuttgart  
Tel. 07 11 / 2092 - 7700  
Fax. 07 11 / 2092 - 7730

#### Ersetzt:

Anlage **DB 7.3**

Blatt **9** von **12**


#### Planer – bearbeitet im Auftrag der


**DBProjektBau GmbH**  
ARGE OBERMEYER / DE-Consult  
PLANEN + BERATEN GmbH  
Hasenbergstraße 31  
70178 Stuttgart  
Tel. 0711 / 669 09 - 0  
Fax 0711 / 669 09 - 99

#### Aufgestellt:

**DE-Consult**

Stuttgart, 10.10.2006

EÜ über Kreisstraße K 7404		Datum	Name
BW 19		Gezeichnet	05/04 DLA/BET
Grundriss		Bearbeiter	05/04 BET
km 72,263		Maßstab	1:200 286-08
Urheberschutz – Alle Rechte bei der DBProjektBau GmbH		Freigabe DBProjektBau GmbH	
 Festgestellt mit Planfeststellungsbeschluss des Regierungspräsidiums Tübingen vom 12. November 2008, Az.: 15-3/0513.2-21/ DB NBS PFA 2.3 / A 8 Hohenstadt - Ulm-West		i.V. <i>Harqu</i>	
		Stuttgart, den 23.10.2006	
		Ersatz für Plan-Nr.	<input type="checkbox"/> Phase <input type="checkbox"/> Index
<b><del>NUR ZUR INFORMATION</del></b>		Ersetzt durch	<input type="checkbox"/> Plan-Nr.
Anlage Planfeststellungsunterlagen		Anlage <b>DB 7.3</b>	
Blatt <b>9A</b> von <b>12</b>		Blatt <b>9A</b> von <b>12</b>	



# Ausbau- und Neubaustrecke Stuttgart - Augsburg

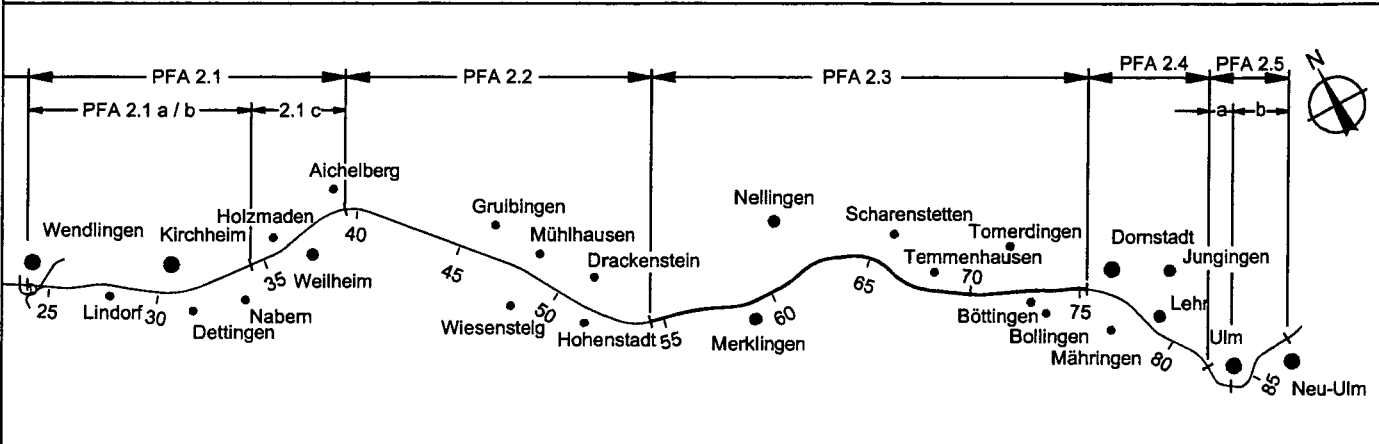


## Bereich Wendlingen - Ulm


Nr.	Art der Änderung	Datum	Name
A	Radweg im Bauwerksbereich entfällt	10/2006	REI/MSA

### Planfeststellungsabschnitt 2.3 Albhochfläche

km 53,8+11 - km 75,250, im Bereich der Gemeinden Laichingen - Dornstadt




<b>Geographische Codierung</b> <table border="1"> <tr><td>2</td><td>3</td><td>0</td><td>0</td><td>0</td><td>5</td></tr> <tr><td>PFA</td><td>Bauabschnitt</td><td colspan="2">Blattschnitt</td><td></td><td></td></tr> </table>	2	3	0	0	0	5	PFA	Bauabschnitt	Blattschnitt				<b>Blattschnittcodierung</b> <table border="1"> <tr><td>4</td><td>8</td><td>1</td><td>3</td><td>M</td><td>A</td><td>-</td><td>5</td></tr> <tr><td colspan="4">Streckennummer</td><td colspan="4">Bezirk</td></tr> </table>	4	8	1	3	M	A	-	5	Streckennummer				Bezirk				<b>Organisatorische Codierung</b> <table border="1"> <tr><td>P</td><td>I</td><td>b</td><td>I</td><td>I</td><td>Q</td><td>5</td><td>K</td><td>-</td><td>0</td></tr> <tr><td>Phase</td><td colspan="3">Planzeichen</td><td>Gewerk</td><td>Ebene</td><td>Planinhalt</td><td>Index</td><td></td><td></td></tr> </table>	P	I	b	I	I	Q	5	K	-	0	Phase	Planzeichen			Gewerk	Ebene	Planinhalt	Index		
2	3	0	0	0	5																																													
PFA	Bauabschnitt	Blattschnitt																																																
4	8	1	3	M	A	-	5																																											
Streckennummer				Bezirk																																														
P	I	b	I	I	Q	5	K	-	0																																									
Phase	Planzeichen			Gewerk	Ebene	Planinhalt	Index																																											
<b>Auftraggeber</b> <b>DB ProjektBau GmbH</b> Niederlassung Südwest Projektzentrum Stuttgart Mönchstraße 29 70191 Stuttgart Tel. 07 11 / 2092 - 7700 Fax. 07 11 / 2092 - 7730	<b>Ersetzt:</b> <b>Anlage DB 7.3</b> <b>Blatt 10 von 12</b>	<b>Planer - bearbeitet im Auftrag der</b> <b>DBProjektBau GmbH</b> Aufgestellt: <b>DE-Consult</b> ARGE OBERMEYER / DE-Consult PLANEN + BERATEN GmbH Hasenbergstraße 31 70178 Stuttgart Tel. 0711 / 669 09 - 0 Fax 0711 / 669 09 - 99 Stuttgart, 10.10.2006																																																

<b>EÜ über Kreisstraße K 7404</b> BW 19 Ansicht und Schnitte km 72,263	Datum	Name	
	Gezeichnet	05/04	DLA/BET
	Bearbeiter	05/04	BET
Urheberschutz - Alle Rechte bei der DBProjektBau GmbH	Maßstab	1:100 246-09	
 Festgestellt mit Planfeststellungsbeschluss des Regierungspräsidiums Tübingen vom 12. November 2008, Az.: 15-3/0513.2-21/ DB NBS PFA 2.3 / A 8 Hohenstadt - Ulm-West  <b><del>NUR ZUR INFORMATION</del></b>	Freigabe DBProjektBau GmbH		
	<i>i.V. Karquun</i> Stuttgart, den 23.10.2006		
	Ersatz für Plan-Nr.	<input type="text"/> <input type="text"/>	Phase <input type="text"/> Index <input type="text"/>
	Ersetzt durch Plan-Nr.	<input type="text"/> <input type="text"/>	<input type="text"/> <input type="text"/>
Anlage Planfeststellungsunterlagen <b>Anlage DB 7.3</b> <b>Blatt 10A von 12</b>			

Plangröße: 1,16 m x 0,42 m





# Ausbau- und Neubaustrecke Stuttgart - Augsburg

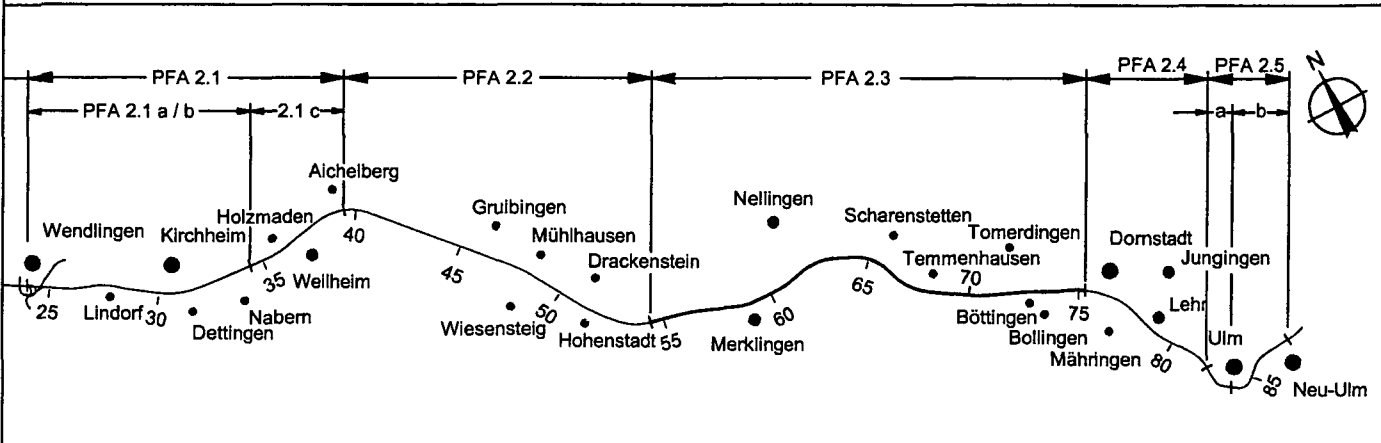


## Bereich Wendlingen - Ulm

Nr.	Art der Änderung	Datum	Name
A	Wirtschaftsweg entfallen	10/2006	REI/MSA

### Planfeststellungsabschnitt 2.3 Albhochfläche

km 53,8+11 - km 75,250, im Bereich der Gemeinden Laichingen - Dornstadt



#### Geographische Codierung

2.3 | 0 | 0 | 0 | 5  
PFA Bauabschnitt Blattschnitt

#### Blattschnittcodierung

4 | 8 | 1 | 3 | M | B | - | 5  
Streckennummer Bezirk


#### Organisatorische Codierung


P | I | b | l | I | K | 6 | K | - | 0  
Phase Planzeichen Gewerk Ebene Planinhalt Index

**Auftraggeber**  
DB ProjektBau GmbH  
Niederlassung Südwest  
Projektzentrum Stuttgart  
Mönchstraße 29  
70191 Stuttgart  
Tel. 07 11 / 2092 - 7700  
Fax. 07 11 / 2092 - 7730

**Ersetzt :**  
Anlage DB 7.3  
Blatt 11 von 12

Planer – bearbeitet im Auftrag der  
DBProjektBau GmbH  
Aufgestellt:  
**DE-Consult**  
ARGE OBERMEYER / DE-Consult  
PLANEN + BERATEN GmbH  
Hasenbergstraße 31  
70178 Stuttgart  
Tel. 0711 / 669 09 - 0  
Fax 0711 / 669 09 - 99  
Stuttgart, 10.10.2006

EÜ über Grabenackerweg		Datum	Name
BW 20 Grundriss km 73,042		Gezeichnet 05/04	JBE/BET
Urheberschutz – Alle Rechte bei der DBProjektBau GmbH		Bearbeiter 05/04	BET
Maßstab 1:200 246-10		Freigabe DBProjektBau GmbH	
 <p>Festgestellt mit Planfeststellungsbeschluss des Regierungspräsidiums Tübingen vom 12. November 2008, Az.: 15-3/0513.2-21/ DB NBS PFA 2.3 / A 8 Hohenstadt - Ulm-West</p> <p><b>NUR ZUR INFORMATION</b></p>		i.v. <i>Karqum</i> Stuttgart, den 23.10.2006	
		Ersatz für Plan-Nr. <input type="text"/> <input type="text"/> Ersetzt durch <input type="text"/> <input type="text"/> Plan-Nr. <input type="text"/> <input type="text"/>	
Anlage Planfeststellungsunterlagen		Anlage DB 7.3	
Plangröße: 0,97 m x 0,43 m		Blatt 11A von 12	



# Ausbau- und Neubaustrecke Stuttgart - Augsburg

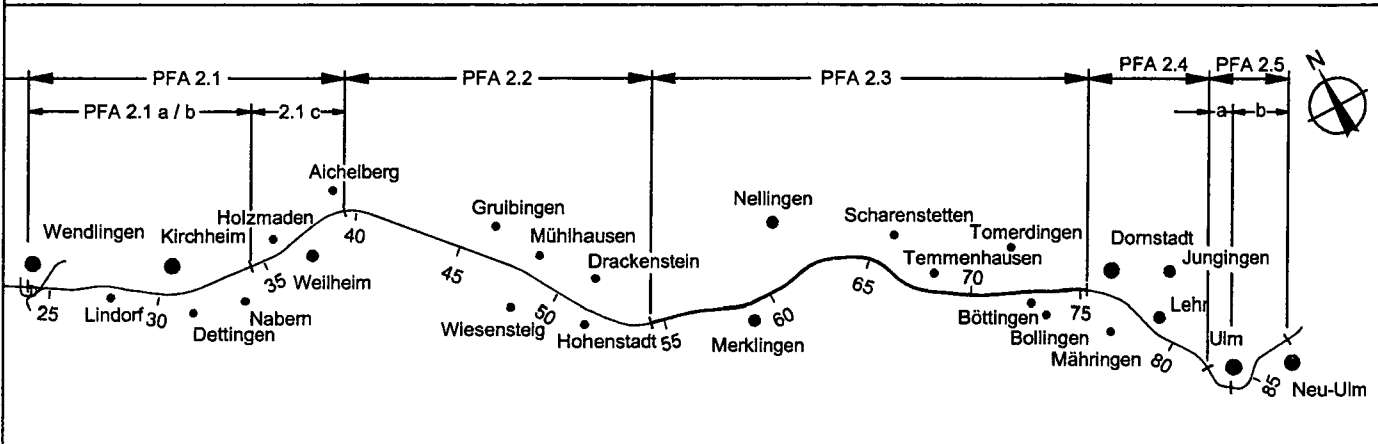


## Bereich Wendlingen - Ulm

Nr.	Art der Änderung	Datum	Name
A	Geländerabstand angepasst	10/2006	REI/MSA

### Planfeststellungsabschnitt 2.3 Albhochfläche

km 53,8+11 - km 75,250, im Bereich der Gemeinden Laichingen - Domstadt



#### Geographische Codierung

2.3 | 0 | 0 | 0 | 5  
PFA Bauabschnitt Blattschnitt

#### Blattschnittcodierung

4 | 8 | 1 | 3 | M | B | - | 5  
Streckenummer Bezirk

#### Organisatorische Codierung

P | I | b | l | I | Q | 6 | K | - | 0  
Phase Planzeichen Gewerk Ebene Planinhalt Index

#### Auftraggeber

DB ProjektBau GmbH  
Niederlassung Südwest  
Projektzentrum Stuttgart  
Mönchstraße 29  
70191 Stuttgart  
Tel. 07 11 / 2092 - 7700  
Fax. 07 11 / 2092 - 7730

#### Ersetzt :

Anlage DB 7.3  
Blatt 12 von 12


#### Planer - bearbeitet im Auftrag der


DBProjektBau GmbH  
ARGE OBERMEYER / DE-Consult  
PLANEN + BERATEN GmbH  
Hasenbergstraße 31  
70178 Stuttgart  
Tel. 0711 / 669 09 - 0  
Fax 0711 / 669 09 - 99

#### Aufgestellt:



Stuttgart, 10.10.2006

EÜ über Grabenäckerweg		Datum	Name
BW 20		Gezeichnet	05/04 JBE/BET
Ansicht und Schnitte		Bearbeiter	05/04 BET
km 73,042		Maßstab	1:100 246-11
Urheberschutz - Alle Rechte bei der DBProjektBau GmbH		Freigabe DBProjektBau GmbH	
 <p>Festgestellt mit Planfeststellungsbeschluss des Regierungspräsidiums Tübingen vom 12. November 2008, Az.: 15-3/0513.2-21/ DB NBS PFA 2.3 / A 8 Hohenstadt - Ulm-West</p> <p><b><del>NUR ZUR INFORMATION</del></b></p>		i.V. <i>basquy</i>	
		Stuttgart, den 23.10.2006	
		Ersatz für Plan-Nr.	<input type="text"/> Phase <input type="text"/> Index
Ersetzt durch Plan-Nr.		<input type="text"/>	<input type="text"/>
Anlage Planfeststellungsunterlagen		Anlage DB 7.3	
		Blatt 12A von 12	
Plangröße: 0,97 m x 0,30 m			






## **Hinweis :**

### **Änderungsverfahren B (vom 23.05.2008):**

Durch Ergänzungen (Fledermausdurchlass) in den Plänen, hat sich die Blattanzahl der Anlage 7.4 von 3 Blättern auf 5 Blätter geändert.

Die Änderung der Gesamtanzahl sind in den Blättern 1 bis 3 nicht nachgeführt.



# Ausbau- und Neubaustrecke Stuttgart - Augsburg

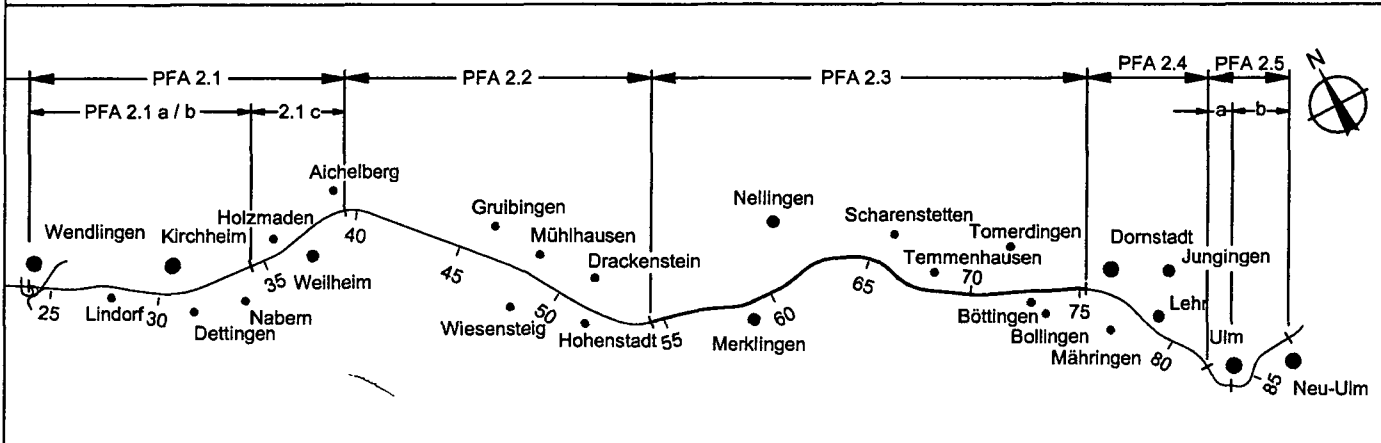


## Bereich Wendlingen - Ulm

Nr.	Art der Änderung	Datum	Name
A	Logeänderung / Änderung in Wirtschaftswegüberführung	10/2006	REI/MSA

### Planfeststellungsabschnitt 2.3 Albhochfläche

km 53,8+11 - km 75,250, im Bereich der Gemeinden Laichingen - Dornstadt



#### Geographische Codierung

2.3 | 0 | 0 | 0 | 2  
PFA Bauabschnitt Blattschnitt

#### Blattschnittcodierung

4 | 8 | 1 | 3 | L | R | - | 5 |  
Streckennummer Bezirk


#### Organisatorische Codierung

P | | b | | | | K | 2 | 5 | - | 0  
Phase Planzeichen Gewerk Ebene Planinhalt Index

**Auftraggeber**  
DB ProjektBau GmbH  
Niederlassung Südwest  
Projektzentrum Stuttgart  
Mönchstraße 29  
70191 Stuttgart  
Tel. 07 11 / 2092 - 7700  
Fax. 07 11 / 2092 - 7730

**Ersetzt :**  
Anlage DB 7.4  
Blatt 2 von 3

Planer - bearbeitet im Auftrag der  
DBProjektBau GmbH  
Aufgestellt:  
**DE-Consult**  
ARGE OBERMEYER / DE-Consult  
PLANEN + BERATEN GmbH  
Hasenbergstraße 31  
70178 Stuttgart  
Tel. 0711 / 669 09 - 0  
Fax 0711 / 669 09 - 99  
Stuttgart, 10.10.2006

Strü Wanneweg BW 10 Grundriss km 64,6+49		Datum	Name
Urheberschutz - Alle Rechte bei der DBProjektBau GmbH		Gezeichnet	11/06 MSA
		Bearbeiter	11/06 REI
 Festgestellt mit Planfeststellungsbeschluss des Regierungspräsidiums Tübingen vom 12. November 2008, Az.: 15-3/0513.2-21/ DB NBS PFA 2.3 / A 8 Hohenstadt - Ulm-West  <b>NUR ZUR INFORMATION</b>		Maßstab	1:200 2/06-12
		Freigabe DBProjektBau GmbH <i>i.v. Karquon</i> Stuttgart, den 23.10.2006	
		Ersatz für Plan-Nr.	<input type="text"/> <input type="text"/>
Anlage Planfeststellungsunterlagen		Ersetzt durch	<input type="text"/> <input type="text"/>
Anlage DB 7.4		Plan-Nr.	<input type="text"/> <input type="text"/>
Blatt 2A von 3			

Plangröße: 0,78 m x 0,60 m



# Ausbau- und Neubaustrecke Stuttgart - Augsburg

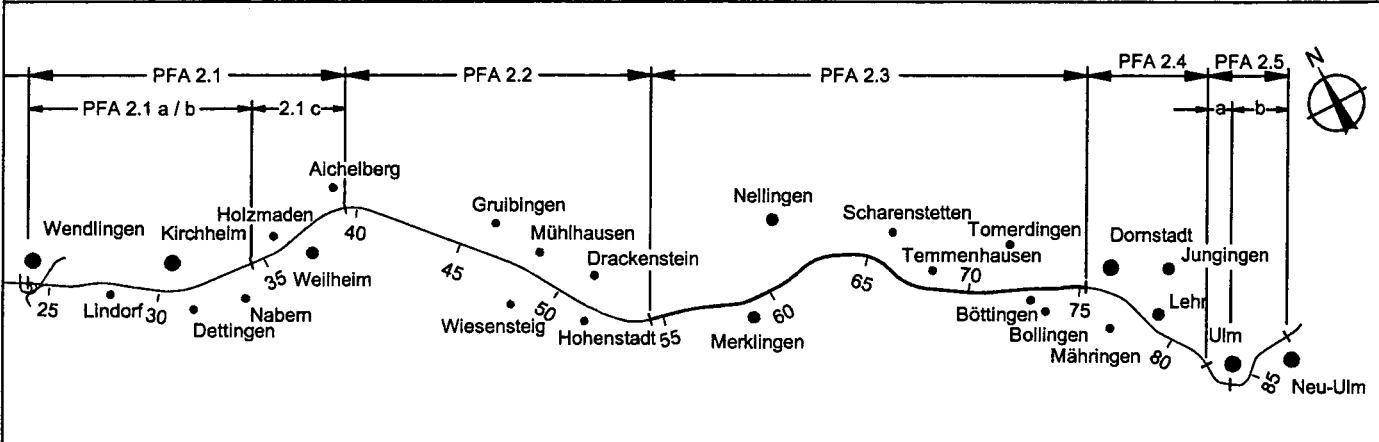


## Bereich Wendlingen - Ulm

Nr.	Art der Änderung	Datum	Name
A	Lageänderung / Änderung in Wirtschaftswegüberführung	10/2006	REI/MSA

### Planfeststellungsabschnitt 2.3 Albhochfläche

km 53,8+11 - km 75,250, im Bereich der Gemeinden Laichingen - Dornstadt



#### Geographische Codierung

2.3	0	0	0	2
PFA	Bauabschnitt	Blattschnitt		

#### Blattschnittcodierung

4	8	1	3	L	R	-	5
Streckennummer				Bezirk			

#### Organisatorische Codierung

P	I	b	I	I	Q	2	5	-	0
Phase	Planzeichen			Gewerk	Ebene	Planinhalt	Index		

**Auftraggeber**  
DB ProjektBau GmbH  
Niederlassung Südwest  
Projektzentrum Stuttgart  
Mönchstraße 29  
70191 Stuttgart  
Tel. 07 11 / 2092 - 7700  
Fax. 07 11 / 2092 - 7730

**Ersetzt :**  
Anlage DB 7.4  
Blatt 3 von 3

Planer - bearbeitet im Auftrag der  
DBProjektBau GmbH  
Aufgestellt:  
**DE-Consult**  
ARGE OBERMEYER / DE-Consult  
PLANEN + BERATEN GmbH  
Hasenbergstraße 31  
70178 Stuttgart  
Tel. 0711 / 669 09 - 0  
Fax 0711 / 669 09 - 99  
Stuttgart, 10.10.2006

<p><b>Strü Wanneweg</b> BW 10 Ansicht und Schnitte km 64,6+49</p>	Datum	Name	
	Gezeichnet	11/06	MSA
<p>Urheberschutz - Alle Rechte bei der DBProjektBau GmbH</p>	Bearbeiter	11/06	REI 286-13
	Maßstab	1:200, 1:50	
<p>REGIERUNGSPRÄSIDIUM TÜBINGEN</p> <p>Festgestellt mit Planfeststellungsbeschluss des Regierungspräsidiums Tübingen vom 12. November 2008, Az.: 15-3/0513.2-21/ DB NBS PFA 2.3 / A 8 Hohenstadt - Ulm-West</p> <p><b><del>NUR ZUR INFORMATION</del></b></p>	Freigabe DBProjektBau GmbH		
	<p><i>i.v. Wagner</i> Stuttgart, den 23.10.2006</p>		
	Ersatz für Plan-Nr.	<input type="text"/>	<input type="text"/>
	Ersetzt durch Plan-Nr.	<input type="text"/>	<input type="text"/>
<p>Anlage Planfeststellungsunterlagen</p> <p>Anlage DB 7.4</p> <p>Blatt 3A von 3</p>			
<p>Plangröße: 0,97 m x 0,42 m</p>			



# Ausbau- und Neubaustrecke Stuttgart - Augsburg

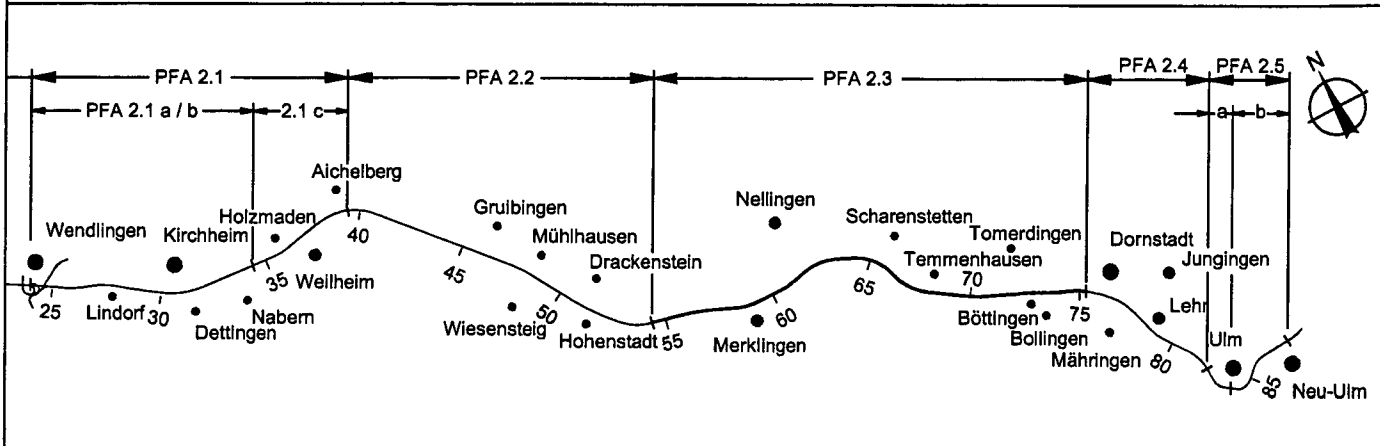


## Bereich Wendlingen - Ulm

Nr.	Art der Änderung	Datum	Name
B	Fledermausdurchlass Wanneweg	05/2008	REI/MSA

### Planfeststellungsabschnitt 2.3 Albhochfläche

km 53,8+11 - km 75,250, im Bereich der Gemeinden Laichingen - Dornstadt



Geographische Codierung	Blattschnittcodierung	Organisatorische Codierung
2.3   0   0   1   3	4   8   1   3   L   S   -   5	P   I   b   l   I   D   0   1   -   0
PFA Bauabschnitt Blattschnitt	Streckennummer Bezirk	Phase Planzeichen Gewerk Ebene Planinhalt Index

<b>Auftraggeber</b> <b>DB ProjektBau GmbH</b> Niederlassung Südwest Projektzentrum Stuttgart Mönchstraße 29 70191 Stuttgart Tel. 07 11 / 2092 - 7700 Fax. 07 11 / 2092 - 7730	<b>Planer – bearbeitet im Auftrag der</b> <b>DB ProjektBau GmbH</b> Aufgestellt: <b>DB International</b> ARGE OBERMEYER / DE-Consult PLANEN + BERATEN GmbH Hasenbergstraße 31 70178 Stuttgart Tel. 0711 / 669 09 - 0 Fax 0711 / 669 09 - 99	Stuttgart, 05.05.2008
--	--	-----------------------

Fledermausdurchlass Wanneweg BW 5.89B Lageplan und Schnitte Bahn-km 64,7+54.40	Datum	Name	
	Gezeichnet	03/08	MSA
	Bearbeiter	03/08	REI

Urheberschutz – Alle Rechte bei der DBProjektBau GmbH Maßstab **1:500** 206-14

Freigabe DBProjektBau GmbH  
**gez. i.V. Märtterer**  
 Stuttgart, den 23.05.2008




Festgestellt mit  
 Planfeststellungsbeschluss des  
 Regierungspräsidiums Tübingen vom  
 12. November 2008, Az.: 15-3/0513.2-21/  
 DB NBS PFA 2.3 / A 8 Hohenstadt - Ulm-West

~~NUR ZUR INFORMATION~~

Ersatz für Plan-Nr.    
 Ersetzt durch    
 Phase Index  
 Anlage Planfeststellungsunterlagen  
 Anlage **DB 7.4**  
 Blatt **4B von 5**





# Ausbau- und Neubaustrecke Stuttgart - Augsburg

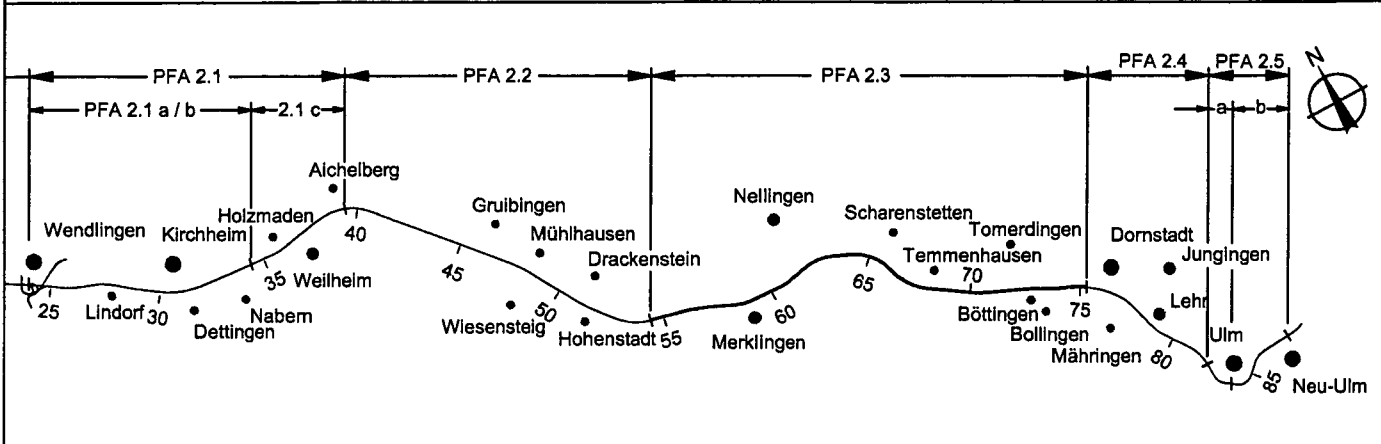


## Bereich Wendlingen - Ulm

Nr.	Art der Änderung	Datum	Name
B	Fledermausdurchlass Schlatterweg	05/2008	REI/MSA

### Planfeststellungsabschnitt 2.3 Albhochfläche

km 53,8+11 - km 75,250, im Bereich der Gemeinden Laichingen - Dornstadt



Geographische Codierung			Blattschnittcodierung			Organisatorische Codierung												
2.3	0	0	4	8	1	L	W	-	5	P	I	b	I	D	0	2	-	0
PFA	Bauabschnitt	Blattschnitt	Streckennummer			Bezirk				Phase	Planzeichen		Gewerk	Ebene	Planinhalt	Index		

**Auftraggeber**  
**DB ProjektBau GmbH**  
Niederlassung Südwest  
Projektzentrum Stuttgart  
Mönchstraße 29  
70191 Stuttgart  
Tel. 07 11 / 2092 - 7700  
Fax. 07 11 / 2092 - 7730

Planer – bearbeitet im Auftrag der  
**DBProjektBau GmbH**  
Aufgestellt:  
**DB International**  
Stuttgart, 05.05.2008

ARGE OBERMEYER / DE-Consult  
PLANEN + BERATEN GmbH  
Hasenbergstraße 31  
70178 Stuttgart  
Tel. 0711 / 669 09 - 0  
Fax 0711 / 669 09 - 99

## Fledermausdurchlass Schlatterweg

BW 5.90B

Lageplan und Schnitte

Bahn-km 67,7+25.49

Urheberschutz – Alle Rechte bei der DBProjektBau GmbH



Festgestellt mit  
Planfeststellungsbeschluss des  
Regierungspräsidiums Tübingen vom  
12. November 2008, Az.: 15-3/0513.2-21/  
DB NBS PFA 2.3 / A 8 Hohenstadt - Ulm-West

**~~NUR ZUR INFORMATION~~**

	Datum	Name
Gezeichnet	03/08	MSA
Bearbeiter	03/08	REI

Maßstab **1:500** *2x6-15*

Freigabe DBProjektBau GmbH

**gez. i.V. Märtterer**


Stuttgart, den 23.05.2008


Ersatz für Plan-Nr.    
Ersetzt durch    
Plan-Nr.

Anlage Planfeststellungsunterlagen

Anlage **DB 7.4**

Blatt **5B von 5**





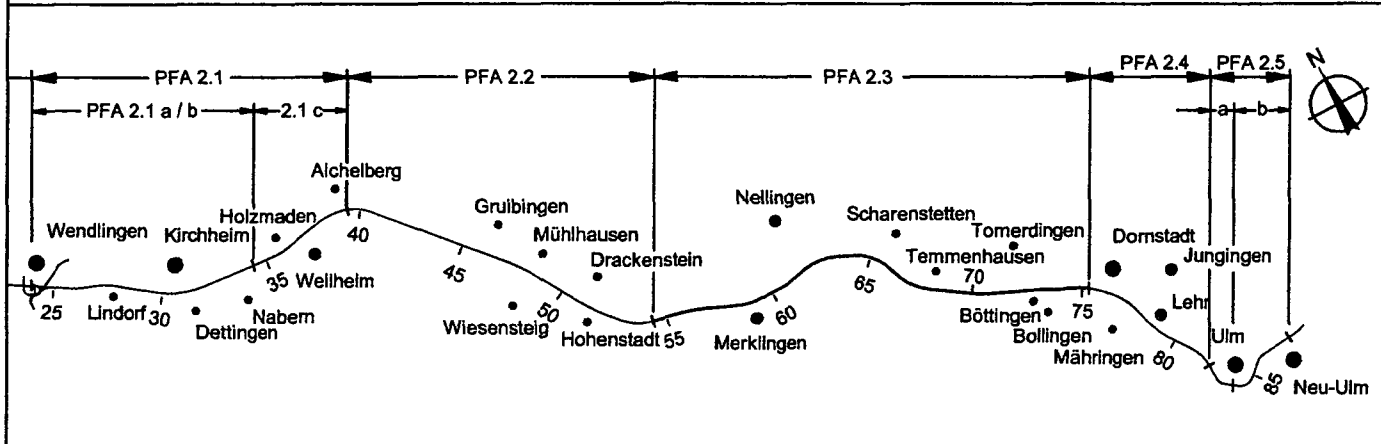
# Ausbau- und Neubaustrecke Stuttgart - Augsburg



## Bereich Wendlingen - Ulm

### Planfeststellungsabschnitt 2.3 Albhochfläche

km 53,8+11 - km 75,2+50, im Bereich der Gemeinden Laichingen - Dornstadt



#### Geographische Codierung

2.3	0	0	0	1
PFA	Bauabschnitt	Blattschnitt		

#### Blattschnittcodierung

4	8	1	3	L	D	-	-	-
Streckennummer				Bezirk				

#### Organisatorische Codierung

P	I	S	L	-	V	K	1	H	-	0
Phase	Planzeichen				Gewerk	Ebene	Planinhalt	Index		

#### Auftraggeber

**DBProjektBau GmbH**

Niederlassung Südwest  
Projektzentrum Stuttgart  
Mönchstraße 29  
70191 Stuttgart  
Tel. 07 11 / 2092 - 7700  
Fax. 07 11 / 2092 - 7730

Planer – bearbeitet im Auftrag der  
DBProjektBau GmbH

ARCE OBERMEYER / DE-Consult  
PLANEN + BERATEN GmbH  
Hasenbergstraße 31  
70178 Stuttgart  
Tel. 0711 / 669 09 - 0  
Fax 0711 / 669 09 - 99

Aufgestellt:



Stuttgart, 09.09.2005

### Leitungslageplan

km 53.414 ... 54.100


	Datum	Name
Gezeichnet	05/04	Hul
Bearbeiter	05/04	Gis <i>246-16</i>

Urheberschutz – Alle Rechte bei der DBProjektBau GmbH

Maßstab **1:1000**

Freigabe DBProjektBau GmbH

*i.V. Hasquay*  
Stuttgart, 23.09.2005



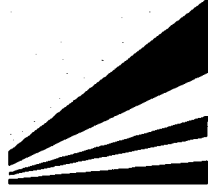
Festgestellt mit  
Planfeststellungsbeschluss des  
Regierungspräsidiums Tübingen vom  
12. November 2008, Az.: 15-3/0513.2-21/  
DB NBS PFA 2.3 / A 8 Hohenstadt - Ulm-West

Ersatz für Plan-Nr.	<input type="text"/>	<input type="text"/>
Ersetzt durch Plan-Nr.	<input type="text"/>	<input type="text"/>

Anlage Planfeststellungsunterlagen

Anlage **DB 8**

Blatt **1** von **24**



# Ausbau- und Neubaustrecke Stuttgart - Augsburg

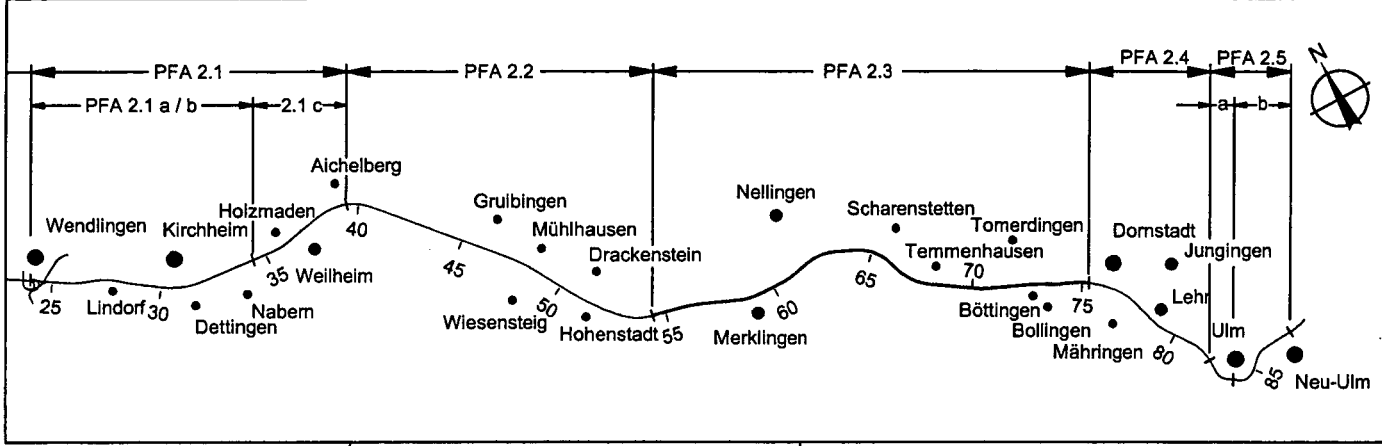


## Bereich Wendlingen - Ulm

Nr.	Art der Änderung	Datum	Name
A	K7324 : neuer östlicher Anschluss an Randweg, Entfall paralleler westlicher Seitenweg	10/2006	Sw

### Planfeststellungsabschnitt 2.3 Albhochfläche

km 53,8+11 - km 75,2+50, im Bereich der Gemeinden Laichingen - Dornstadt



Geographische Codierung	Blattschnittcodierung	Organisatorische Codierung
2.3   0   0   0   2	4   8   1   3   L   E   -   -   -	P   I   S   I   -   V   K   2   1   -   0
PFA Bauabschnitt Blattschnitt	Streckennummer Bezirk	Phase Planzeichen Gewerk Ebene Planinhalt Index

**Auftraggeber**  
**DBProjektBau GmbH**  
 Niederlassung Südwest  
 Projektzentrum Stuttgart  
 Mönchstraße 29  
 70191 Stuttgart  
 Tel. 07 11 / 2092 - 7700  
 Fax. 07 11 / 2092 - 7730

**Ersetzt :**  
**Anlage DB 8**  
**Blatt 2 von 24**

Planer - bearbeitet im Auftrag der  
**DBProjektBau GmbH**  
 Aufgestellt:  
**OBERMEYER**  
 PLANEN + BERATEN GmbH  
 Stuttgart, 10.10.2006

Leitungslageplan km 54.100 ... 54.990		Datum	Name
Gezeichnet	05/04	Hul	
Bearbeiter	05/04	Gis	

Urheberschutz - Alle Rechte bei der DBProjektBau GmbH  
 Maßstab **1:1000** 246-17


Freigabe DBProjektBau GmbH  
*i.V. Karqu*  
 Stuttgart, 23.10.2006



Festgestellt mit  
 Planfeststellungsbeschluss des  
 Regierungspräsidiums Tübingen vom  
 12. November 2008, Az.: 15-3/0513.2-21/  
 DB NBS PFA 2.3 / A 8 Hohenstadt - Ulm-West

Ersatz für Plan-Nr.	<input type="text"/>	<input type="text"/>
	Phase	Index
Ersetzt durch Plan-Nr.	<input type="text"/>	<input type="text"/>
Anlage Planfeststellungsunterlagen		
<b>Anlage DB 8</b>		
<b>Blatt 2A von 24</b>		

Anschlusslinie A



# Ausbau- und Neubaustrecke Stuttgart - Augsburg




## Bereich Wendlingen - Ulm

Nr.	Art der Änderung	Datum	Name
A	K7324 : neuer östlicher Anschluss an Randweg, Entfall paralleler westlicher Seitenweg	10/2006	Sw

### Planfeststellungsabschnitt 2.3 Albhochfläche

km 53,8+11 - km 75,2+50, im Bereich der Gemeinden Laichingen - Dornstadt



Geographische Codierung

2.3	0	0	0	3
PFA	Bauabschnitt	Blattschnitt		

Blattschnittcodierung

4	8	1	3	L	F	-	5
Streckennummer				Bezirk			

Organisatorische Codierung

P	I	S	L	-	V	K	3	H	-	0
Phase	Planzeichen				Gewerk	Ebene	Planinhalt	Index		

Auftraggeber

**DBProjektBau GmbH**  
Niederlassung Südwest  
Projektzentrum Stuttgart  
Mönchstraße 29  
70191 Stuttgart  
Tel. 07 11 / 2092 - 7700  
Fax. 07 11 / 2092 - 7730

Ersetzt :

Anlage DB 8

Blatt 3 von 24

Planer - bearbeitet im Auftrag der  
DBProjektBau GmbH

Aufgestellt:  
**ARGE OBERMEYER / DE-Consult**  
PLANEN + BERATEN GmbH  
Hasenbergsstraße 31  
70178 Stuttgart  
Tel. 0711 / 669 09 - 0  
Fax 0711 / 669 09 - 99

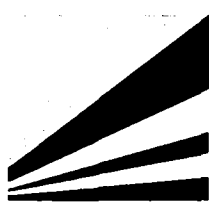
**OBERMEYER**  
PLANEN + BERATEN GmbH

Stuttgart, 10.10.2006

Leitungslageplan		Datum	Name
km 54.526 ... 55.646		05/04	Hul
		05/04	Gis
Urheberschutz - Alle Rechte bei der DBProjektBau GmbH		Maßstab	1:1000 286-18
		Freigabe	DBProjektBau GmbH
		<i>i.V. Kaspar</i>	
		Stuttgart, 23.10.2006	
		Ersetzt für Plan-Nr.	Phase Index
		Ersetzt durch Plan-Nr.	
		Anlage Planfeststellungsunterlagen	
		Anlage DB 8	
		Blatt 3A von 24	



Festgestellt mit  
Planfeststellungsbeschluss des  
Regierungspräsidiums Tübingen vom  
12. November 2008, Az.: 15-3/0513.2-21/  
DB NBS PFA 2.3 / A 8 Hohenstadt - Ulm-West



# Ausbau- und Neubaustrecke Stuttgart - Augsburg

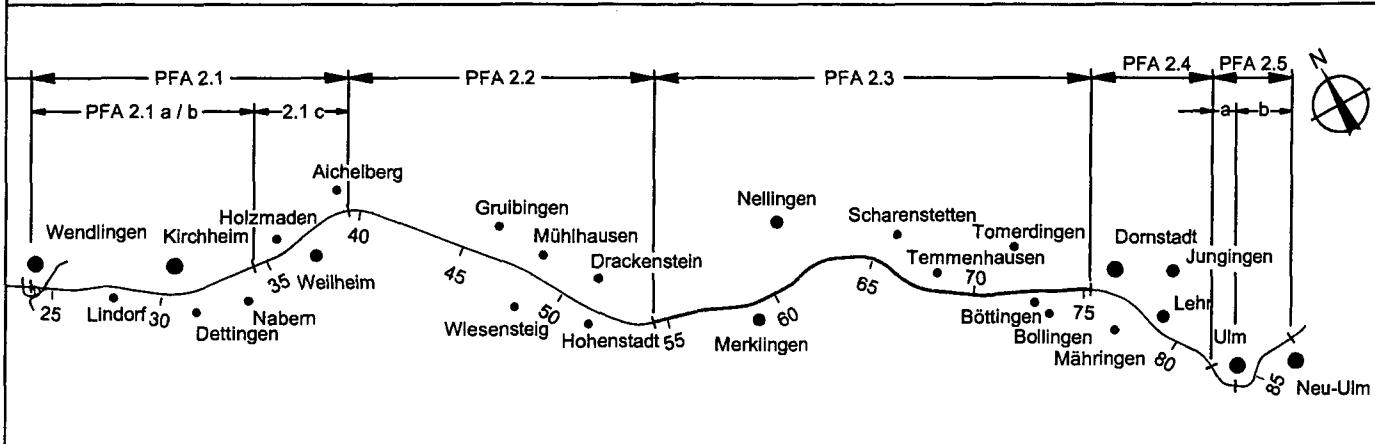


## Bereich Wendlingen - Ulm

Nr.	Art der Änderung	Datum	Name
A	Leitungsführung 6.5A	10/2006	Sw

### Planfeststellungsabschnitt 2.3 Albhochfläche

km 53,8+11 - km 75,2+50, im Bereich der Gemeinden Laichingen - Dornstadt



#### Geographische Codierung

2.3	0	0	0	4
PFA	Bauabschnitt	Blattschnitt		

#### Blattschnittcodierung

4	8	1	3	L	G	-	5
Streckennummer				Bezirk			

#### Organisatorische Codierung

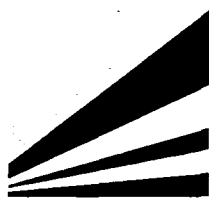
P	I	S	I	-	V	K	4	H	-	0
Phase	Planzeichen			Gewerk	Ebene	Planinhalt		Index		

**Auftraggeber**  
**DB ProjektBau GmbH**  
 Niederlassung Südwest  
 Projektzentrum Stuttgart  
 Mönchstraße 29  
 70191 Stuttgart  
 Tel. 07 11 / 2092 - 7700  
 Fax. 07 11 / 2092 - 7730

**Ersetzt :**  
**Anlage DB 8**  
**Blatt 4 von 24**

**Planer - bearbeitet im Auftrag der**  
 DBProjektBau GmbH  
**Aufgestellt:**  
  
**OBERMEYER**  
 PLANEN + BERATEN GmbH  
 Stuttgart, 10.10.2006

Leitungslageplan km 55.646 ... 57.665		Datum	Name
		Gezeichnet	05/04 Hul
		Bearbeiter	05/04 Gis
Urheberschutz - Alle Rechte bei der DBProjektBau GmbH		Maßstab	1:1000 286-19
 Festgestellt mit Planfeststellungsbeschluss des Regierungspräsidiums Tübingen vom 12. November 2008, Az.: 15-3/0513.2-21/ DB NBS PFA 2.3 / A 8 Hohenstadt - Ulm-West		Freigabe DBProjektBau GmbH	
		<i>i.v. Karquon</i> Stuttgart, 23.10.2006	
		Ersatz für Plan-Nr.	<input type="text"/>
Ersetzt durch	<input type="text"/>	<input type="text"/>	Index
Plan-Nr.	<input type="text"/>	<input type="text"/>	
Anlage Planfeststellungsunterlagen		Anlage DB 8	
		Blatt 4A von 24	



# Ausbau- und Neubaustrecke Stuttgart - Augsburg




## Bereich Wendlingen - Ulm

Nr.	Art der Änderung	Datum	Name
A	Leitungsführung 6.5A, Umplanung Bahnstrom-Unterwerk	10/2006	Sw

### Planfeststellungsabschnitt 2.3 Albhochfläche

km 53,8+11 - km 75,2+50, im Bereich der Gemeinden Laichingen - Dornstadt



#### Geographische Codierung

23	0	0	0	5
PFA	Bauabschnitt	Blattschnitt		

#### Blattschnittcodierung

4	8	1	3	L	H	-	5
Strecknummer				Bezirk			

#### Organisatorische Codierung


P	I	s	I	-	V	K	5	H	-	0
Phase	Planzeichen				Gewerk	Ebene	Planinhalt	Index		

**Auftraggeber**  
**DB ProjektBau GmbH**  
 Niederlassung Südwest  
 Projektzentrum Stuttgart  
 Mönchstraße 29  
 70191 Stuttgart  
 Tel. 07 11 / 2092 - 7700  
 Fax. 07 11 / 2092 - 7730


**Ersetzt :**  
 Anlage **DB 8**  
 Blatt **5** von **24**

**Planer - bearbeitet im Auftrag der**  
**DBProjektBau GmbH**  
**Aufgestellt:**  
  
**OBERMEYER**  
 PLANEN + BERATEN GmbH  
 Stuttgart, 10.10.2006

Leitungslageplan		Datum	Name
km 56.561 ... 57.665		Gezeichnet	05/04 Hul
		Bearbeiter	05/04 Gis
Urheberschutz - Alle Rechte bei der DBProjektBau GmbH		Maßstab	1:1000 246-20
		Freigabe DBProjektBau GmbH <i>i.v. Karquon</i> Stuttgart, 23.10.2006	
		Ersatz für Plan-Nr.	Phase <input type="text"/> Index <input type="text"/>
		Ersetzt durch Plan-Nr.	<input type="text"/> <input type="text"/>
		Anlage Planfeststellungsunterlagen Anlage <b>DB 8</b> Blatt <b>5A</b> von <b>24</b>	



Festgestellt mit  
 Planfeststellungsbeschluss des  
 Regierungspräsidiums Tübingen vom  
 12. November 2008, Az.: 15-3/0513.2-21/  
 DB NBS PFA 2.3 / A 8 Hohenstadt - Ulm-West



# Ausbau- und Neubaustrecke Stuttgart - Augsburg

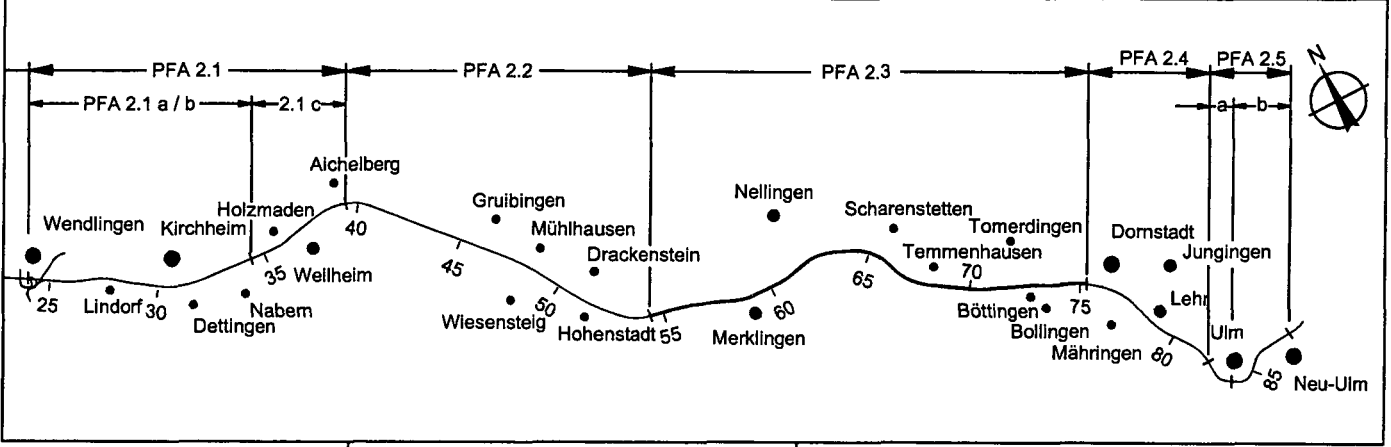


## Bereich Wendlingen - Ulm

Nr.	Art der Änderung	Datum	Name
A	Leitungssicherung ZL Laichinger Alb	10/2006	Sw

### Planfeststellungsabschnitt 2.3 Albhochfläche

km 53,8+11 - km 75,2+50, im Bereich der Gemeinden Laichingen - Domstadt




Geographische Codierung	Blattschnittcodierung	Organisatorische Codierung
2.3   0   0   0   6	4   8   1   3   L   I   -   -   5	P   I   s   l   -   V   K   6   H   -   0
PFA Bauabschnitt Blattschnitt	Streckennummer Bezirk	Phase Planzeichen Gewerk Ebene Planinhalt Index

**Auftraggeber**  
**DB ProjektBau GmbH**  
 Niederlassung Südwest  
 Projektzentrum Stuttgart  
 Mönchstraße 29  
 70191 Stuttgart  
 Tel. 07 11 / 2092 - 7700  
 Fax. 07 11 / 2092 - 7730


**Ersetzt:**  
 Anlage DB 8  
 Blatt 6 von 24

Planer - bearbeitet im Auftrag der  
**DB ProjektBau GmbH**  
 Aufgestellt:  
**OBERMEYER**  
 PLANEN + BERATEN GmbH  
 Stuttgart, 10.10.2006

Leitungslageplan km 57.665 ... 58.741		Datum	Name
		Gezeichnet	05/04 Hul
		Bearbeiter	05/04 Gis
Urheberschutz - Alle Rechte bei der DBProjektBau GmbH		Maßstab	1:1000 286-21
 Festgestellt mit Planfeststellungsbeschluss des Regierungspräsidiums Tübingen vom 12. November 2008, Az.: 15-3/0513.2-21/ DB NBS PFA 2.3 / A 8 Hohenstadt - Ulm-West		Freigabe DBProjektBau GmbH <i>i.v. Kaspar</i> Stuttgart, 23.10.2006	
		Ersatz für Plan-Nr.	<input type="text"/> <input type="text"/>
		Ersetzt durch Plan-Nr.	<input type="text"/> <input type="text"/>
		Anlage Planfeststellungsunterlagen Anlage DB 8 Blatt 6A von 24	

48  
LH





# Ausbau- und Neubaustrecke Stuttgart - Augsburg

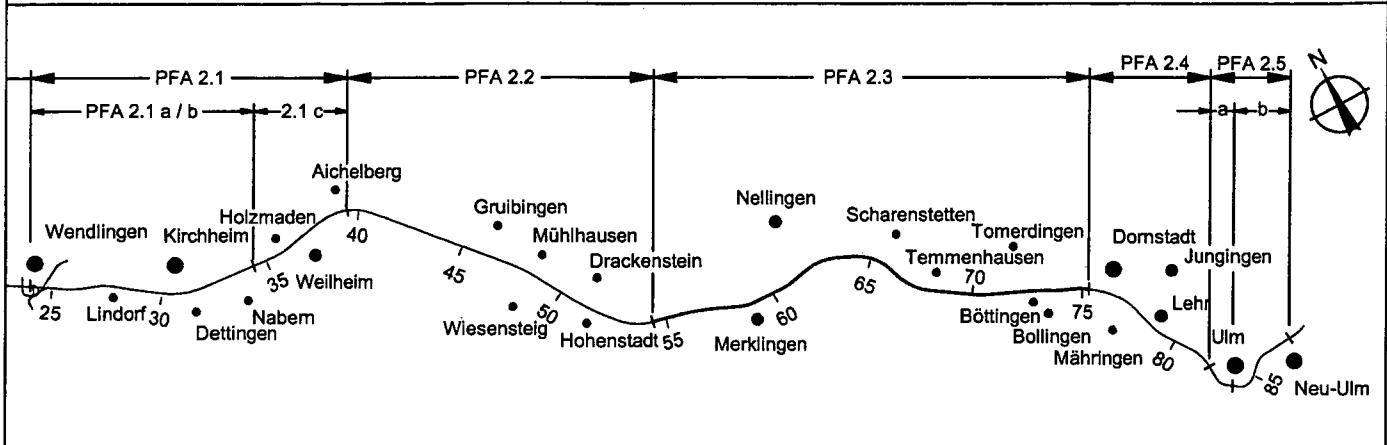


## Bereich Wendlingen - Ulm

Nr.	Art der Änderung	Datum	Name
A	Geländeauffüllungen Merklingen, Neuordnung AS Merklingen, Verlängerung Salbergweg, BAB Stützpunkt Merklingen.	10/2006	Sw

### Planfeststellungsabschnitt 2.3 Albhochfläche


km 53,8+11 - km 75,2+50, im Bereich der Gemeinden Laichingen - Dornstadt



Geographische Codierung	Blattschnittcodierung	Organisatorische Codierung
2.3   0   0   0   7	4   8   1   3   L   L   -   -   5	P   I   s   l   -   V   K   7   H   -   0
PFA Bauabschnitt Blattschnitt	Streckennummer Bezirk	Phase Planzeichen Gewerk Ebene Planinhalt Index

<b>Auftraggeber</b> <b>DBProjektBau GmbH</b> Niederlassung Südwest Projektzentrum Stuttgart Mönchstraße 29 70191 Stuttgart Tel. 07 11 / 2092 - 7700 Fax. 07 11 / 2092 - 7730	<b>Ersetzt:</b> <b>Anlage DB 8</b> <b>Blatt 7 von 24</b>	<b>Planer - bearbeitet im Auftrag der</b> <b>DBProjektBau GmbH</b> ARGE OBERMEYER / DE-Consult PLANEN + BERATEN GmbH Hasenbergstraße 31 70178 Stuttgart Tel. 0711 / 669 09 - 0 Fax 0711 / 669 09 - 99	<b>Aufgestellt:</b>  <b>OBERMEYER</b> PLANEN + BERATEN GmbH Stuttgart, 10.10.2006
---	--	--	---


Leitungslageplan		Datum	Name
km 54.526 ... 55.646		05/04	Hul
		05/04	Gis
Urheberschutz - Alle Rechte bei der DBProjektBau GmbH		Maßstab	1:1000 2 P6 - 22
 Festgestellt mit Planfeststellungsbeschluss des Regierungspräsidiums Tübingen vom 12. November 2008, Az.: 15-3/0513.2-21/ DB NBS PFA 2.3 / A 8 Hohenstadt - Ulm-West		Freigabe DBProjektBau GmbH	
		<i>i.V. Kaspar</i> Stuttgart, 23.10.2006	
		Ersatz für Plan-Nr. <input type="text"/> <input type="text"/> Ersetzt durch <input type="text"/> <input type="text"/> Plan-Nr. <input type="text"/> <input type="text"/>	Phase <input type="text"/> <input type="text"/> Index <input type="text"/> <input type="text"/>
		Anlage Planfeststellungsunterlagen	
		Anlage DB 8	
		Blatt 7A von 24	



## Bereich Wendlingen - Ulm

### Planfeststellungsabschnitt 2.3 Albhochfläche

km 53,8+11 - km 75,2+50, im Bereich der Gemeinden Laichingen - Dornstadt



#### Geographische Codierung

2.3	0	0	0	8
PFA	Bauabschnitt	Blattschnitt		

#### Blattschnittcodierung

4	8	1	3	L	M	-	-	5
Strecknummer				Bezirk				

#### Organisatorische Codierung

P	I	S	L	-	V	K	8	H	-	0
Phase	Planzeichen				Gewerk	Ebene	Planinhalt	Index		

#### Auftraggeber

**DB ProjektBau GmbH**

Niederlassung Südwest  
Projektzentrum Stuttgart  
Mönchstraße 29  
70191 Stuttgart  
Tel. 07 11 / 2092 - 7700  
Fax. 07 11 / 2092 - 7730


#### Planer - bearbeitet im Auftrag der

DBProjektBau GmbH

Aufgestellt:  
ARGE OBERMEYER / DE-Consult  
PLANEN + BERATEN GmbH  
Hasenbergstraße 31  
70178 Stuttgart  
Tel. 0711 / 669 09 - 0  
Fax 0711 / 669 09 - 99

**OBERMEYER**  
PLANEN + BERATEN GmbH

Stuttgart, 09.09.2005

<h2>Leitungslageplan</h2> <p>km 59.822 ... 60.733</p>	Datum	Name	
	Gezeichnet	05/04	Hul
	Bearbeiter	05/04	Gis
Urheberschutz - Alle Rechte bei der DBProjektBau GmbH	Maßstab	1:1000 246-23	
 <p>Festgestellt mit Planfeststellungsbeschluss des Regierungspräsidiums Tübingen vom 12. November 2008, Az.: 15-3/0513.2-21/ DB NBS PFA 2.3 / A 8 Hohenstadt - Ulm-West</p>	Freigabe	DBProjektBau GmbH	
	<p><i>i.v. Karquon</i></p> <p>Stuttgart, 23.09.2005</p>		
	Ersatz für Plan-Nr.	Phase	Index
	Ersetzt durch Plan-Nr.		
Anlage Planfeststellungsunterlagen			
Anlage <b>DB 8</b>			
Blatt <b>8</b> von <b>24</b>			