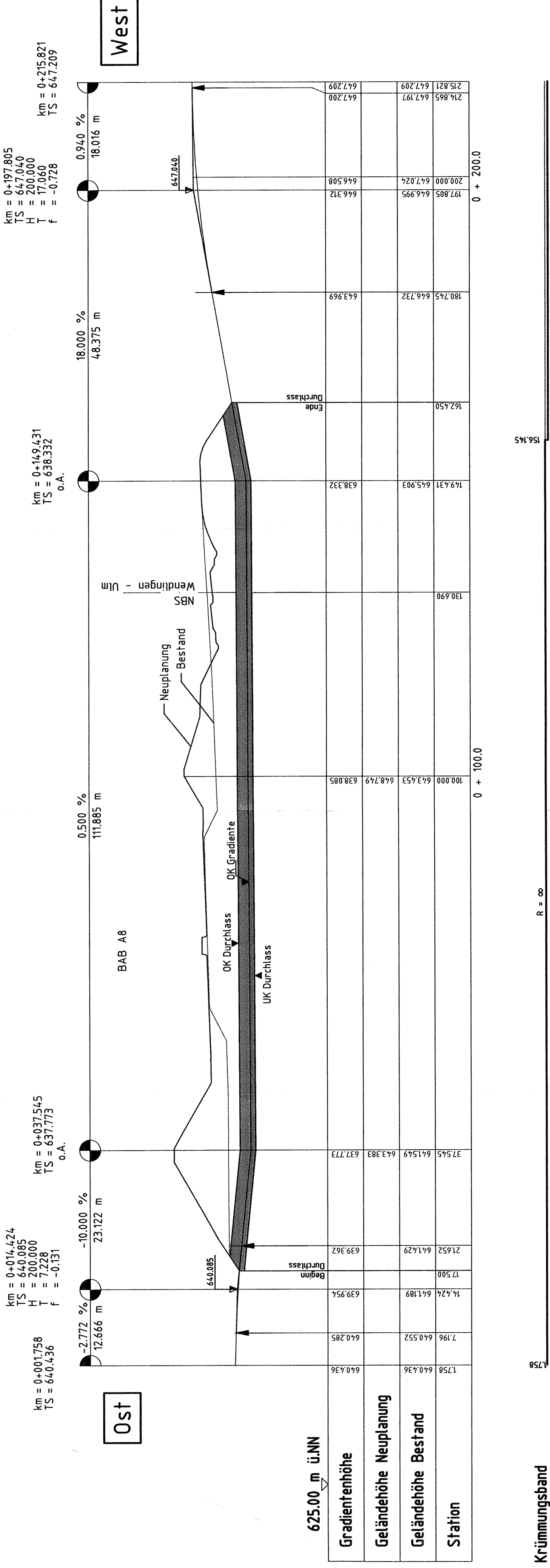
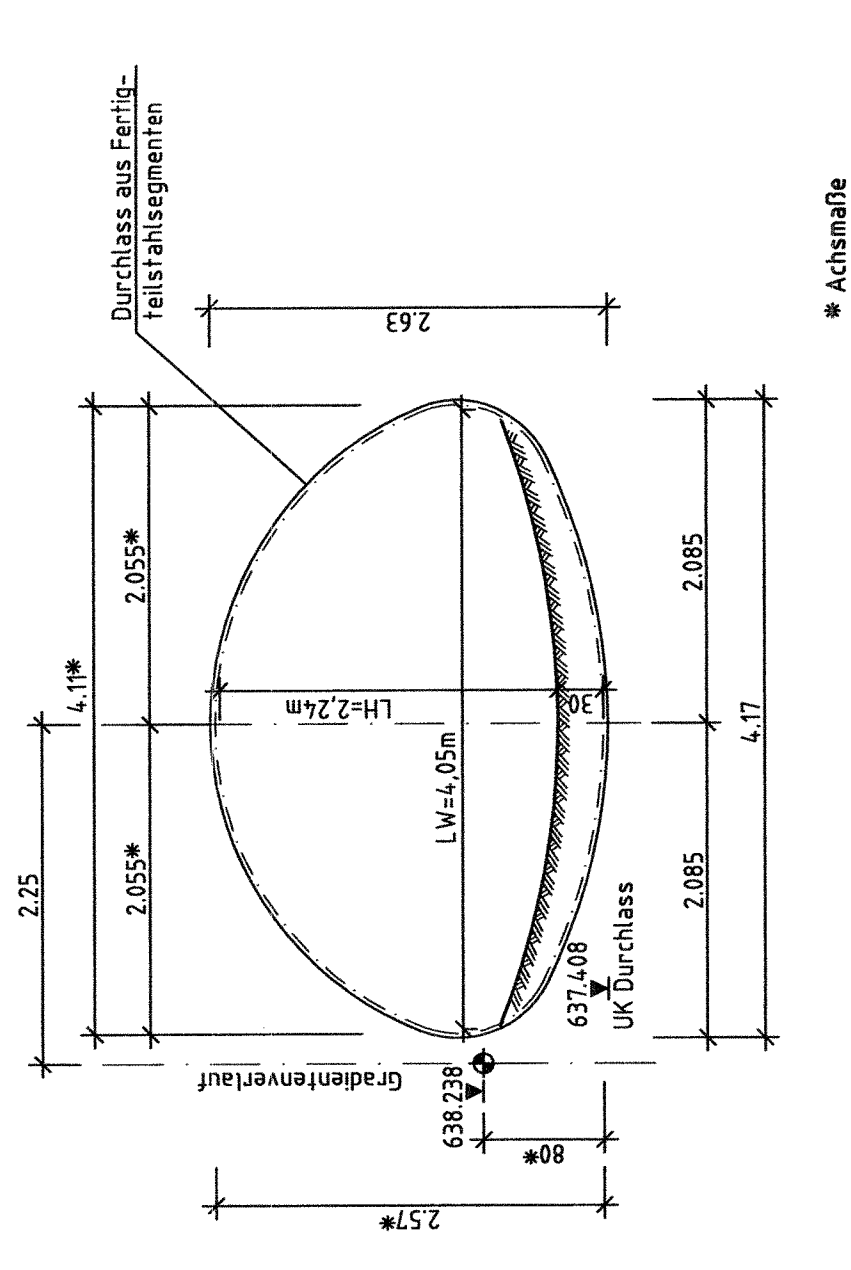


Längsschnitt M. 1:500



Querschnitt A-A M. 1:50



km = 0+197.805  
 TS = 647.040  
 H = 200.000  
 T = 17.069  
 F = -0.126

km = 0+149.431  
 TS = 638.332  
 o.A.

km = 0+037.545  
 TS = 637.773  
 o.A.

km = 0+014.424  
 TS = 640.085  
 H = 200.000  
 T = 7.228  
 F = -0.131

km = 0+169.431  
 TS = 638.332  
 o.A.

km = 0+215.821  
 TS = 647.209

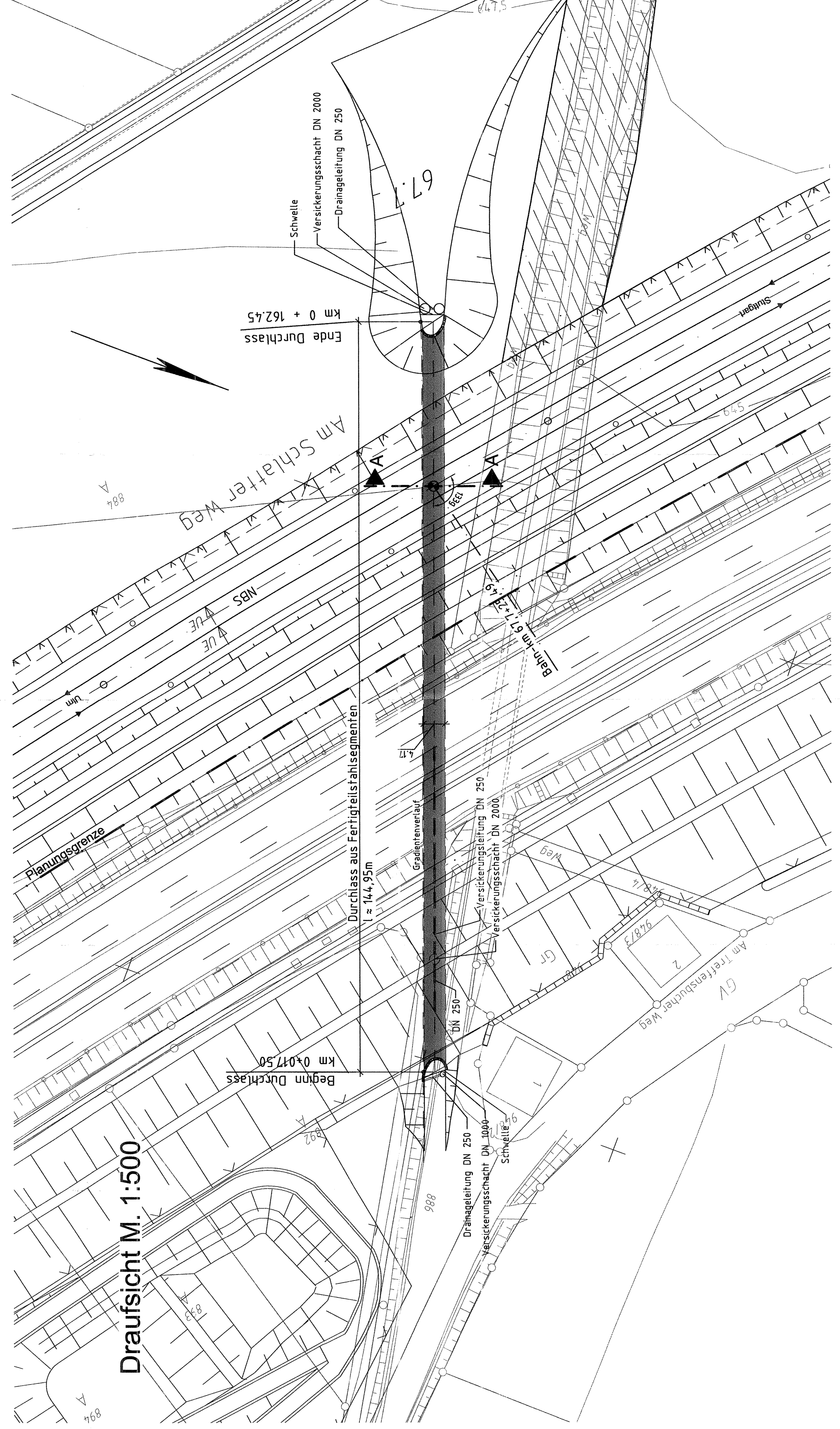
West

Ost

625.00 m ü.NN

Gradientenhöhe  
 Geländehöhe Neuplanung  
 Geländehöhe Bestand  
 Station

Krümmungsband  
 M=5:100 - 1' / R



Draufsicht M. 1:500

**Ausbau- und Neubaustrecke Stuttgart - Augsburg**  
**Bereich Wendlingen - Ulm**

Nr./ART der Änderung: B  
 Federationsabschluss: Schließendes

Datum/Name: 05/2008 REJ/MSA

Planfeststellungsabschnitt 2.3 Albrochfläche  
 km 83.8+11 - km 75.250, im Bereich der Gemeinden Leichlingen - Dorndorf

Geographische Codierung: 23 | 0 | 0 | 1 | 1 | 6

Blattschnittcodierung: 4 | 8 | 1 | 3 | L | W | - | 5

Organisatorische Codierung: P | l | b | l | D | 1 | 2 | - | 0

Auftraggeber: DB ProjektBau GmbH  
 DB International  
 Stuttgarter Platz 31  
 70372 Stuttgart  
 Tel. 0711 / 888 88 88 - 0  
 Fax 0711 / 888 88 88 - 99

Planner: DB ProjektBau GmbH  
 DB International  
 Stuttgarter Platz 31  
 70372 Stuttgart  
 Tel. 0711 / 888 88 88 - 0  
 Fax 0711 / 888 88 88 - 99

Organisatorische Codierung: P | l | b | l | D | 1 | 2 | - | 0

Auftraggeber: DB ProjektBau GmbH  
 DB International  
 Stuttgarter Platz 31  
 70372 Stuttgart  
 Tel. 0711 / 888 88 88 - 0  
 Fax 0711 / 888 88 88 - 99

**Fledermausdurchlass Schlatterweg**  
 BW 5.908  
 Lageplan und Schnitte  
 Bahn-km 67,7-25,49

Unberücksichtigt - Alle Rechte bei der DBProjektBau GmbH

Freigebe DBProjektBau GmbH

gez. i. V. Märtterer  
 Stuttgart, den 23.05.2008

Erz. für Plan-Nr.: Post  
 Ersetzt durch Plan-Nr.: Post  
 Anlage Planfeststellungsunterlagen

Anlage DB 7.4  
 Blatt 5B von 5

Projekt-Nr.: 03/08 MSA  
 Bearbeiter: 03/08 REI  
 Maßstab: 1:500 2 Fg.-1 F

Freigebe DBProjektBau GmbH

gez. i. V. Märtterer  
 Stuttgart, den 23.05.2008

Erz. für Plan-Nr.: Post  
 Ersetzt durch Plan-Nr.: Post  
 Anlage Planfeststellungsunterlagen

Anlage DB 7.4  
 Blatt 5B von 5